

**PROFIL KESEHATAN
UPTD PUSKESMAS KEDAUNG
TAHUN 2021**



**DINAS KESEHATAN KOTA DEPOK
JAWA BARAT
2021**

Kata Pengantar

Puji syukur kehadiran Allah SWT atas Rahmat dan Karunia-Nya sehingga dapat menyelesaikan penyusunan Profil UPTD Puskesmas Kedaung tahun 2021 dengan baik.

Profil UPTD Puskesmas Kedaung adalah suatu upaya untuk mendiskripsikan kondisi atau pencapaian puskesmas. Pelaksanaan kegiatan dimulai dari bulan Januari-Desember 2021. Dengan tersusunnya profil ini diharapkan dapat menggambarkan keseluruhan dari UPTD Puskesmas Kedaung Kota Depok.

Kami mengucapkan terima kasih yang sebesar-besarnya kepada semua pihak yang telah memberikan kontribusi dalam penyusunan dokumen ini. Kami menyadari dokumen ini belum sempurna, oleh karenanya masukan kritik dan saran sangat kami harapkan untuk perbaikan di masa yang akan datang.

Kepala UPTD Puskesmas Kedaung

drg. Anugrah Sri Handayani

NIP. 196903312000122004

Daftar Isi

KATA PENGANTAR	ii
DAFTAR ISI	iii
DAFTAR TABEL	v
DAFTAR GAMBAR	vi
Bab I PENDAHULUAN	7
1.1 Latar Belakang	7
1.2 Tujuan.....	8
1.3 Manfaat.....	8
1.4 Sistematika Penulisan Profil.....	8
Bab II ARAH PEMBANGUNAN KESEHATAN	10
2.1 Visi UPTD Puskesmas Kedaung	10
2.2 Misi UPTD Puskesmas Kedaung	10
2.3 Tata Nilai UPTD Puskesmas Kedaung.....	10
2.4 Strategi.....	10
2.5 Bentuk Kegiatan	11
Bab III GAMBARAN UMUM	13
3.1 Gambaran Umum Wilayah.....	13
3.2 Demografi.....	15
3.3 Keadaan Pendidikan.....	17
BAB IV SUMBER DAYA MANUSIA DAN PEMBIAYAAN KESEHATAN	19
4.1 Tenaga Kesehatan	19
4.2 Sarana Kesehatan.....	21
4.3 Pembiayaan Kesehatan.....	22
BAB V KESEHATAN KELUARGA	23
5.1 Kesehatan Ibu dan Anak	23
5.2 Kesehatan Usia Lanjut	27
5.3 Gizi	28
BAB VI PENGENDALIAN PENYAKIT	33
6.1 Penyakit Menular	33

6.2 Penyakit Tidak Menular	40
6.3 Penyakit yang Dapat Dicegah Dengan Imunisasi (PD3I)	44
BAB VII KESEHATAN LINGKUNGAN	47
7.1 STBM	47
7.2 Sumber Air Minum	48
7.3 Akses Sanitasi Layak	49
7.4 Tempat-Tempat Umum	50
7.5 Tempat Pengelolaan Makanan	52
7.6 ODF	52
7.7 PHBS	54
BAB VIII PENUTUP	58

DAFTAR TABEL

Table 3.1. Kategori Kelurahan dan Keterjangkauan ke Sarana Kesehatan di Wilayah Kerja UPTD Puskesmas Kedaung Tahun 2021.....	14
Table 3.2 Data Umum di Wilayah Kerja UPTD Puskesmas Kedaung Tahun 2021 ...	14
Table 3.3 Gambaran Penduduk Kelompok Rentan Tahun 2021	16
Table 3. 4 Kriteria Keluarga Miskin Kota Depok	16
Table 4.5. Data SDMKB Berdasarkan Aplikasi Renbut 4.0 Metode ABK	19
Table 4.6. Sarana Pelayanan Kesehatan di Wilayah Kerja UPTD Puskesmas Kedaung Tahun 2021	21
Table 7.1 Sumber Air Minum di Wilayah Kerja UPTD Puskesmas Kedaung Tahun 2021	48

DAFTAR GAMBAR

Gambar 3.1 Peta Wilayah Kelurahan Kedaung Tahun 2021	13
Gambar 3.2 Gambaran Penduduk Pada Wilayah Kerja UPTD Puskesmas Kedaung Tahun 2021	15
Gambar 3.3. Keadaan Pendidikan di Wilayah Kerja UPTD Puskesmas Kedaung Tahun 2021	17

Bab I

Pendahuluan

1.1 Latar Belakang

Undang-Undang Republik Indonesia Nomor 36 Tahun 2009 tentang Kesehatan mengamatkan bahwa pembangunan kesehatan harus ditujukan untuk meningkatkan kesadaran, kemauan dan kemampuan hidup sehat masyarakat yang setinggi-tingginya, sebagai investasi bagi pembaruan sumber daya manusia yang produktif secara sosial dan ekonomi.

Keberhasilan pembangunan kesehatan berperan penting dalam meningkatkan mutu dan daya saing sumber daya manusia. Dalam bentuk upaya meningkatkan derajat kesehatan masyarakat di Indonesia fasilitas pelayanan kesehatan bertujuan untuk menyelenggarakan upaya kesehatan baik promotif, preventif, serta rehabilitatif kepada setiap lapisan masyarakat.

Pusat Kesehatan Masyarakat atau Puskesmas adalah satu sarana pelayanan keehatan yang amat penting di Indonesia. Puskesmas merupakan ujung tombak dalam upaya meningkatkan kesehatan masyarakat baik promotif, preventif, maupun rehabilitatif.

Visi pembangunan kesehatan yang diselenggarakan oleh Puskesmas adalah tercapainya kecamatan sehat menuju terwujudnya Indonesia sehat. Kecamatan sehat adalah gambaran masyarakat kecamatan masa depan yang ingin dicapai melalui pembangunan kesehatan, yakni masyarakat yang hidup dalam lingkungan dan dengan perilaku sehat memiliki kemampuan untuk menjangkau pelayanan kesehatan yang bermutu secara adil dan merata serta memiliki derajat kesehatan yang setinggi-tingginya. Indikator kecamatan sehat yaitu lingkungan sehat, perilaku sehat, cakupan pelayanan kesehatan yang bermutu, serta derajat kesehatan penduduk kecamatan. Untuk mendukung kecamatan sehat salah satu upaya yang dikembangkan oleh Pemerintah Kota Depok adalah mendirikan UPTD Puskesmas Kedaung di wilayah

Kecamatan Sawangan untuk memudahkan masyarakat menjangkau akses pelayanan kesehatan.

1.2 Tujuan

1.2.1 Tujuan Umum

Diketuainya derajat kesehatan dan pencapaian upaya pelayanan kesehatan di wilayah kerja UPTD Puskesmas Kedaung 2021.

1.2.2 Tujuan Khusus

1. Diketuainya target dan pencapaian setiap program yang telah dilaksanakan di wilayah kerja UPTD Puskesmas Kedaung tahun 2021.
2. Diketuainya program yang belum tercapai target di wilayah kerja UPTD Puskesmas Kedaung tahun 2021.
3. Diketuainya faktor pendukung dan penghambat dalam pelaksanaan pelayanan kesehatan di wilayah kerja UPTD Puskesmas Kedaung tahun 2021.

1.3 Manfaat

1. Dapat menjadi bahan masukan terutama dalam rangka review tahunan kondisi kesehatan masyarakat di UPTD Puskesmas Kedaung
2. Sebagai bahan evaluasi tahunan program kesehatan yang telah dilaksanakan
3. Sebagai bahan masukan untuk perencanaan program 2 (dua) tahun yang akan datang
4. Sebagai salah satu bahan informasi baik bagi UPTD Puskesmas Kedaung maupun bagi Dinas Kesehatan kota Depok dalam perencanaan peningkatan pencapaian setiap program dan pelayanan kesehatan yang bermutu

1.4 Sistematika Penulisan Profil

Sistematika penulisan Profil UPTD Puskesmas Kedaung tahun 2021 ini terdiri dari:

- Bab I Pendahuluan : Bab ini menyajikan tentang latar belakang disusunnya Profil UPTD Puskesmas Kedaung dan sistematika penulisannya
- Bab II Arah Pembangunan Kesehatan : Bab ini menyajikan tentang arah pembangunan kesehatan di wilayah kerja UPTD Puskesmas Kedaung

Bab III Gambaran Umum	: Bab ini menyajikan tentang gambaran umum di wilayah kerja UPTD Puskesmas Kedaung
Bab IV Sumber Daya Manusia Kesehatan	: Bab ini berisi uraian tentang gambaran sumber daya manusia kesehatan di UPTD Puskesmas Kedaung
Bab V Pembiayaan Kesehatan	: Bab ini menyajikan pembiayaan kesehatan di UPTD Puskesmas Kedaung
Bab VI Kesehatan Keluarga	: Bab ini berisi uraian tentang gambaran kesehatan keluarga di wilayah kerja UPTD Puskesmas Kedaung
Bab VII Pengendalian Penyakit	: Bab ini berisi uraian tentang gambaran pengendalian penyakit di wilayah kerja UPTD Puskesmas Kedaung
Bab VIII Kesehatan Lingkungan	: Bab ini berisi uraian tentang gambaran kesehatan lingkungan di wilayah kerja UPTD Puskesmas Kedaung
Bab IX Pentutup	

Bab II

Arah Pembangunan Kesehatan

2.1 Visi UPTD Puskesmas Kedaung

Visi UPTD Puskesmas Kedaung yaitu “Mewujudkan UPTD Puskesmas Kedaung yang maju, berbudaya, dan sejahtera”.

2.2 Misi UPTD Puskesmas Kedaung

Misi UPTD Puskesmas Kedaung yaitu:

1. Meningkatkan kualitas pelayanan publik yang profesional dan transparan
2. Mengembangkan sumber daya manusia yang kreatif dan berdaya saing

2.3 Tata Nilai UPTD Puskesmas Kedaung

Tata nilai UPTD Puskesmas Kedaung yaitu “SMILE”:

1. Sopan dalam pelayanan sehingga memberikan rasa nyaman
2. Melayani dengan profesional
3. Informatif dalam pelayanan kesehatan sehingga didapatkan kejelasan informasi
4. Loyalitas pegawai kepada visi misi puskesmas
5. Empat dalam memberikan pelayanan

2.4 Strategi

1. Meningkatkan pemberdayaan masyarakat dan swasta dalam pembangunan melalui kerjasama antar lintas program dan lintas sektoral
2. Meningkatkan pelayanan kesehatan yang merata, terjangkau, bermutu dan berkeadilan, serta berbasis bukti, menyeluruh dengan mengutamakan pada upaya promotif dan preventif
3. Meningkatkan cakupan pembangunan kesehatan melalui pendanaan yang ada di puskesmas dan masyarakat
4. Meningkatkan pembangunan dan pendayagunaan SDM Kesehatan yang merata dan bermutu

5. Meningkatkan ketersediaan, pemerataan, dan keterjangkauan obat dan alat kesehatan serta menjamin keamanan, khasiat, kemanfaatan dan mutu sediaan farmasi, alat kesehatan, dan makanan
6. Meningkatkan manajemen kesehatan yang akuntabel, transparan berdaya guna dan berhasil guna untuk memantapkan pelayanan kesehatan dan lintas sektoral

2.5 Bentuk Kegiatan

1. Meningkatkan pemberdayaan masyarakat dan swasta dalam pembangunan kesehatan melalui kerjasama lintas program dan lintas sektoral.
 - Mengoptimalkan koordinasi dan jejaring lintas sektoral dan lintas program di tingkat kecamatan
 - Membuat jejaring dengan lembaga di tingkat kelurahan dalam rangka implementasi program kesehatan
 - Membuat jejaring dengan kader sebagai pelaksana program kesehatan di masyarakat
 - Membina poyandu, posbindu dan kelurahan siaga yang ada di masyarakat
2. Meningkatkan pelayanan kesehatan yang merata, terjangkau, bermutu dan berkadiliran, serta berbasis bukti, menyeluruh dengan pengutamaan pada upaya promotif dan preventif.
 - Mengoptimalkan bentuk pelayanan kesehatan sesuai dengan fasilitas yang tersedia
 - Mengoptimalkan fasilitas penunjang pelayanan medis secara bertahap
 - Mengoptimalkan peran SDM sesuai tupoksi pelayanan yang ada
 - Memberikan pelayanan kesehatan sesuai standar
 - Melaksanakan rujukan horizontal dalam rangka meningkatkan peran klinik sehat, dengan tetap memberikan pelayanan rujukan vertikal sesuai standar
 - Meningkatkan koordinasi antar unit pelayanan
3. Meningkatkan cakupan pembangunan kesehatan, melalui pendanaan yang ada di puskesmas dan masyarakat.
 - Mendorong masyarakat untuk mendukung pendanaan kesehatan yang bersumber dari masyarakat
 - Merencanakan anggaran kegiatan kesehatan yang sesuai dengan permasalahan yang ada di masyarakat

- Mendukung pencapaian SPM (Standar Pelayanan Minimal) melalui dana yang ada
4. Meningkatkan pengembangan dan pendayagunaan SDM Kesehatan yang merata dan bermutu.
 - Melaksanakan transfer ilmu (lokakarya) dari SDM yang mengikuti pelatihan kepada rekan-rekan lainnya
 - Membuat peta jabatan sesuai dengan kompetensi yang ada
 - Melaksanakan analisis beban kerja
 5. Meningkatkan ketersediaan, pemerataan, dan keterjangkauan obat dan alat kesehatan sehat menjamin keamanan, khasiat, kemanfaatan, dan mutu sediaan farmasi, alat kesehatan dan makanan.
 - Mengoptimalkan peran apotek dan gudang obat dalam pelayanan
 - Mengoptimalkan monitoring dan evaluasi penggunaan obat pelayanan kesehatan
 - Mengoptimalkan pencatatan dan pelaporan obat dan alkes
 - Merencanakan kebutuhan obat dan alkes secara rutin
 6. Meningkatkan manajemen kesehatan yang akuntabel, transparan berdaya guna dan berhasil guna untuk memantapkan pelayanan kesehatan yang bertanggungjawab.
 - Melaksanakan monitoring dan evaluasi terpadu setiap bulan
 - Menanggapi segera setiap keluhan konsumen yang disampaikan
 - Melaksanakan lokakarya mini bulanan dan tribulan secara rutin

Bab III

Gambaran Umum

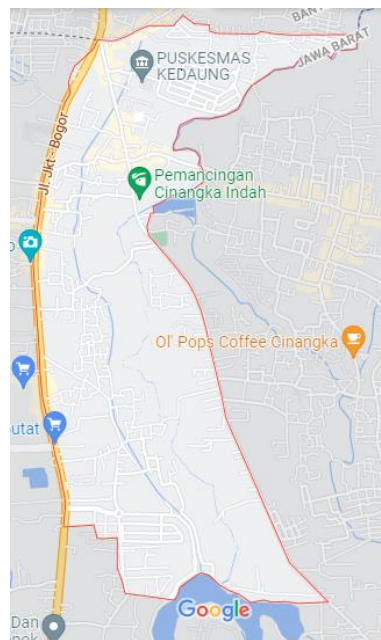
3.1 Gambaran Umum Wilayah

3.1.1 Luas Wilayah dan Batas Wilayah

UPTD Puskesmas Kedaung merupakan Fasilitas Tingkat Pertama (FKTP) yang bekerjasama dengan BPJS Kesehatan. Terletak di Jalan Pertiwi Raya Komplek BAPPENAS Kelurahan Kedaung Kecamatan Sawangan Kota Depok. Memiliki wilayah kerja 1 (satu) kelurahan yaitu Kelurahan Kedaung dengan luas wilayah sekitar 2.5 km².

Letaknya dekat dengan perumahan sehingga cukup mudah dilalui kendaraan mobil dan motor untuk sampai ke lokasi. Adapun wilayah kerja UPTD Puskesmas Kedaung dibatasi oleh wilayah-wilayah sebagai berikut:

- Batas Utara : Kecamatan Pamulang/Wilayah Provinsi Banten
- Batas Selatan : Kecamatan Parung/Wilayah Kabupaten Bogor
- Batas Barat : Kelurahan Serua
- Batas Timur : Kelurahan Sawangan Lama, Kelurahan Cinangka



Gambar 3.1 Peta Wilayah Kelurahan Kedaung Tahun 2021

UPTD Puskesmas Kedaung berdiri diatas tanah hibah dari Komplek BAPPENAS sejak tahun 1993 dengan luas tanah 1500 m². Berdasarkan Keputusan Walikota Depok Nomor 821.29/273/Kptas/Dinkes/Huk/2017 tentang Penetapan Kategori Pusat Kesehatan Masyarakat Pada Dinas Kesehatan Kota Depok, UPTD Puskesmas Kedaung ditetapkan sebagai Puskesmas Rawat Inap Mampu PONED yang diberikan tambahan sumber daya untuk menyelenggarakan pelayanan rawat inap mampu PONED sesuai pertimbangan kebutuhan pelayanan.

3.1.2 Topografi

Wilayah kerja UPTD Puskesmas Kedaung merupakan daerah daratan dengan ketinggian antara 50-114 meter diatas permukaan laut. Curah hujan rata-rata pertahun 34 mm/tahun, temperature udara berkisar 33°C.

3.1.3 Gambaran Umum Wilayah Kelurahan dan Keterjangkauan Fasilitas Kesehatan

Wilayah kerja UPTD Puskesmas Kedaung sebanyak 1 (satu) kelurahan yaitu Kelurahan Kedaung. Kategori kelurahan adalah kelurahan siaga mandiri yang terdiri dari 11 Rukun Warga (RW). Jarak tempuh ke fasilitas kesehatan yang terjauh sekitar 2.5 km dengan rata-rata waktu tempuh sekitar 10 menit.

Table 3.1. Kategori Kelurahan dan Keterjangkauan ke Sarana Kesehatan di Wilayah Kerja UPTD Puskesmas Kedaung Tahun 2021.

No	Kelurahan	Kategori	Jarak Terjauh Menuju Puskesmas	Rata-rata Waktu Tempuh Menuju Puskesmas	Biaya	
					Roda 2	Roda 4
1	Kedaung	Siaga Madya	2.5 km	10 menit	10.000	4.000

Table 3.2 Data Umum di Wilayah Kerja UPTD Puskesmas Kedaung Tahun 2021

No	Deskripsi	Jumlah
1	Jumlah RW	11
2	Jumlah Kepala Keluarga	3.821
3	Jumlah Taman Kanak-kanak/Sederajat	9
4	Jumlah SD/Sederajat	6
5	Jumlah SMP/Sederajat	2

6	Jumlah SMA/Sederajat	2
7	Jumlah Pesantren	2
8	Jumlah Perguruan Tinggi	0
9	Jumlah Pusat Perbelanjaan (Pasar)	0
10	Jumlah Perkantoran	4 (Pemerintah)
11	Jumlah Rumah Sehat	3.510
12	Jumlah Jamban Sehat	3.510
13	Sumber Air bersih (PDAM)	265
14	Sumber Air Bersih Lainnya	3.839

Sumber: Pendataan PHBS Rumah Tangga Tahun 2021

3.2 Demografi

3.2.1 Gambaran Penduduk

Gambaran penduduk di wilayah kerja UPTD Puskesmas Kedaung pada tahun 2021 dapat digambarkan pada gambar berikut ini:



Gambar 3.2 Gambaran Penduduk Pada Wilayah Kerja UPTD Puskesmas Kedaung Tahun 2021

Sumber: Data Proyeksi Penduduk Sasaran Penduduk Tahun 2021

3.2.2 Gambaran Penduduk Kelompok Rentan

Ibu hamil, bayi, balita, dan usia lanjut merupakan kelompok usia rentan atau risiko tinggi. Dalam memberikan pelayanan dan program kesehatan harus yang terbaik. Jumlah penduduk kelompok rentan pada wilayah UPTD Puskesmas Kedaung terdapat pada tabel berikut:

Table 3.3 Gambaran Penduduk Kelompok Rentan Tahun 2021

No	Tahun	Ibu Hamil	Bayi (0-23 bln 29 hari)	Balita (0-59 bln 29 hari)	Usia Lanjut (60+)	Jumlah
1	2021	412	377	1783	1740	4312

Sumber: Data Proyeksi Penduduk Sasaran Penduduk Tahun 2021

Berdasarkan tabel diatas terlihat bahwa kelompok penduduk menurut kelompok umur yang terbanyak adalah penduduk kelompok balita (0-59 bln 29 hari) yaitu berjumlah 1783 orang. Kelompok usia terbanyak kedua adalah penduduk kelompok usia lanjut (60+) yaitu berjumlah 1740 orang. Kelompok usia terendah adalah bayi (0-23 bln 29 hari) yaitu berjumlah 377 orang.

3.2.3 Gambaran Penduduk Miskin

Indikator kemiskinan ditentukan dengan nilai rupiah yang dibelanjakan untuk 2.100 kalori per kapita per hari ditambah dengan pemenuhan kebutuhan pokok minimum lainnya seperti perumahan, bahan bakar, sandang, pendidikan, kesehatan, dan transportasi. Adapun kriteria keluarga miskin yang ditetapkan BPS adalah sebagai berikut:

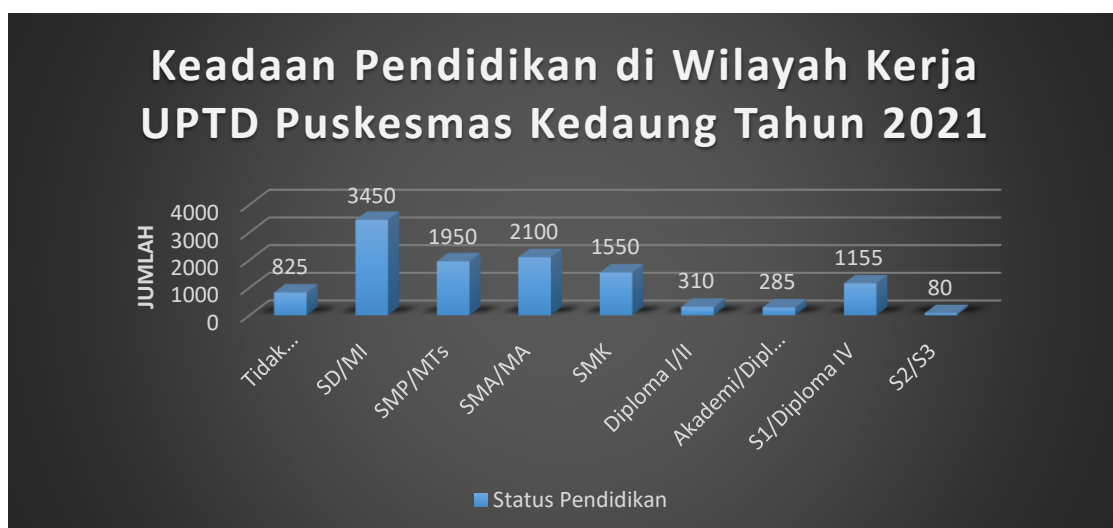
Table 3. 4 Kriteria Keluarga Miskin Kota Depok

No	Variabel	Kriteria
1	Luas lantai bangunan tempat tinggal	Kurang dari 8 m ² /orang
2	Jenis lantai bangunan tempat tinggal	Tanah/bambu/kayu murahan/semen kualitas jelek
3	Jenis dinding kualitas jelek	Bambu/rumbia/kayu kualitas rendah/tembok tanpa plester
4	Fasilitas tempat buang air besar	Tidak punya/bersama
5	Sumber penerangan utama	Bukan listrik
6	Sumber air minum	Sumur/mata air tidak terlindungi/sungai/air hujan
7	Bahan bakar untuk memasak	Kayu bakar/arang/minyak tanah
8	Konsumsi daging/susu/ayam perminggu	Tidak pernah mengkonsumsi/hanya satu kali dalam seminggu

9	Pembelian pakaian baru untuk setiap anggota rumah tangga dalam setahun	Tidak pernah membeli/hanya membeli satu stel dalam setahun
10	Makan dalam sehari untuk setiap anggota rumah tangga	Hanya satu/dua kali makan dalam sehari
11	Kemampuan membayar untuk berobat ke Puskesmas/Poliklinik	Tidak mampu membayar untuk berobat
12	Lapangan pekerjaan utama rumah tangga	Petani dengan luas < 0.5 Ha/buruh tani, nelayan, buruh bangunan, pekerjaan lainnya yang tidak tetap, atau tidak bekerja
13	Pendidikan tertinggi kepala rumah tangga	Tidak sekolah/tidak tamat SD
14	Pemilikan asset/tabungan	Tidak punya tabungan/barang yang mudah dijual dengan nilai minimal Rp. 500.000 seperti sepeda motor (kredit/tunai), emas, ternak, kapal motor, atau barang modal lainnya

3.3 Keadaan Pendidikan

Data kependidikan wilayah UPTD Puskesmas Kedaung pada tahun 2021 yaitu sebagai berikut:



Gambar 3.3. Keadaan Pendidikan di Wilayah Kerja UPTD Puskesmas Kedaung Tahun 2021

Sumber: Data Keadaan Pendidikan Tahun 2021, Kelurahan Kedaung

Berdasarkan grafik tersebut, keadaan pendidikan di wilayah kerja UPTD Puskesmas Kedaung sebanyak 825 orang tidak memiliki ijazah SD, sebanyak 3450 orang berpendidikan SD/MI, sebanyak 1950 orang berpendidikan SMP/MTs, sebanyak 2100 orang berpendidikan SMA/MA, sebanyak 1550 orang berpendidikan SMK, sebanyak 310 orang berpendidikan Diplomal/II, sebanyak 285 orang berpendidikan Akademi/Diploma III, sebanyak 1155 orang berpendidikan S1/Diploma IV, sebanyak 80 orang berpendidikan S2/S3.

Bab IV

Sumber Daya Manusia dan Pembiayaan Kesehatan

4.1 Tenaga Kesehatan

UPTD Puskesmas Kedaung merupakan Puskesmas wilayah perkotaan yang memiliki berbagai masalah kependudukan. Berdasarkan data Profil Kesehatan tahun 2020 didapatkan bahwa jenis tenaga kesehatan dari yang terbesar sampai terkecil adalah sebagai berikut: tenaga keperawatan 56%, kemudian tenaga medis 19%, tenaga kefarmasian 8%, tenaga keteknisan medis 3%, tenaga gizi 3%, tenaga sanitarian 3%, tenaga rekam medik 3%, dan tenaga kesehatan masyarakat 5%. Jika dibandingkan dengan standar Puskesmas Perkotaan yang berstatus Poned dan memberikan pelayanan 24 jam pada Permenkes 43 tahun 2019, dapat dilihat bahwa masih banyak terdapat kesenjangan dari tiap jabatan antara yang dibutuhkan dengan yang tersedia. Hal ini dikarenakan pada metode ABK kesenjangan terjadi jika kebutuhan SDM dibandingkan dengan SDM PNS yang ada sehingga banyak SDM UPTD Puskesmas Kedaung yang masih kurang, sehingga ini menjadi masalah dalam memberikan pelayanan bermutu kepada masyarakat.

Berikut merupakan data hasil perhitungan kebutuhan SDM di UPTD Puskesmas Kedaung tahun 2021 dengan menggunakan metode Analisis Beban Kerja pada Aplikasi Renbut Versi 4.0:

Table 4.5. Data SDM Berdasarkan Aplikasi Renbut 4.0 Metode ABK

No	Jabatan	Jenjang	Kedaung				
			Eksisting		Kebutuhan	Kesenjangan	Ket
			ASN	Non ASN			
1.1	Pramu Bakti	Jabatan Pelaksana	0	4	4	-4	K
2.1	Analisis Data dan Informasi	Jabatan Pelaksana	0	1	0	0	S

3.1	Petugas Keamanan	Jabatan Pelaksana	0	2	2	-2	K
4.1	Analisis Tata Usaha	Jabatan Pelaksana	0	0	1	-1	K
5.1	Pranata Laboratorium Kesehatan	Pelaksana	0	1	2	-2	K
6.1	Sanitarian	Pelaksana	1	0	1	0	S
7.1	Bidan	Pelaksana	0	8	9	-9	K
7.2	Bidan	Penyelia	2	0	3	-1	K
7.3	Bidan	Ahli Pertama	0	0	1	-1	K
7.4	Bidan	Mahir	1	0	1	0	S
7.5	Bidan	Ahli Muda	0	0	1	-1	K
8.1	Apoteker	Ahli Muda	0	0	1	-1	K
8.2	Apoteker	Ahli Pertama	1	0	1	0	S
9.1	Epidemiolog Kesehatan	Ahli Pertama	0	0	1	-1	K
10.1	Perawat	Mahir	1	0	1	0	S
10.2	Perawat	Ahli Muda	1	0	1	0	S
10.3	Perawat	Terampil	0	4	6	-6	K
10.4	Perawat	Penyelia	2	0	2	0	S
11.1	Pengadministrasi Umum	Jabatan Pelaksana	1	7	7	-6	K
12.1	Perekam Medis	Pelaksana	0	1	2	-2	K
13.1	Penyuluh Kesehatan Masyarakat	Ahli Pertama	0	1	1	-1	K
13.2	Penyuluh Kesehatan Masyarakat	Pelaksana	0	0	1	-1	K
14.1	Dokter	Ahli Muda	2	0	2	0	S
14.2	Dokter	Ahli Pertama	0	3	4	-4	K
14.3	Dokter	Ahli Madya	0	0	1	-1	K
15.1	Pengemudi Ambulan	Jabatan Pelaksana	0	2	2	-2	K
16.1	Bendahara	Jabatan Pelaksana	0	0	1	-1	K
17.1	Nutrisionis	Penyelia	1	0	2	-1	K
18.1	Pengelola Akuntansi	Jabatan Pelaksana	0	1	1	-1	K
19.1	Asisten Apoteker	Pelaksana Lanjutan	1	0	1	0	S
19.2	Asisten Apoteker	Pelaksana	0	1	2	-2	K

20.1	Dokter Gigi	Ahli Madya	2	0	2	0	S
21.1	Terapis Gigi dan Mulut	Mahir	1	0	1	0	S
22.1	Administrator Kesehatan	Ahli Pertama	0	0	1	-1	K

Dari hasil tabel diatas dapat dilihat bahwa masih banyak terdapat kesenjangan dari tiap jabatan antar yang dibutuhkan dengan yang tersedia. Hal ini dikarenakan pada metode ABK, kesenjangan terjadi jika kebutuhan SDMK dibandingkan dengan SDMK PNS yang ada sehingga banyak SDMK yang masih kurang. Untuk mengurangi kesenjangan tersebut, saat ini UPTD Puskesmas Kedaung melakukan pemenuhan tenaga melalui SDMK Non PNS. Sehingga diharapkan ditiap tahunnya kesenjangan tersebut dapat berkurang.

4.2 Sarana Kesehatan

Sarana pelayanan kesehatan yang tercatat di wilayah kerja UPTD Puskesmas Kedaung Tahun 2021 adalah sebagai berikut:

Table 4.6. Sarana Pelayanan Kesehatan di Wilayah Kerja UPTD Puskesmas Kedaung Tahun 2021

No	Fasilitas Kesehatan	Pemilikan/Pengelolaan			
		Pem. Kab/Kota	POLRI	Swasta	Jumlah
Fasilitas Kesehatan Tingkat 1					
1	Puskesmas Rawat Inap Mampu PONED	1	-	-	1
2	Balai Pengobatan/Klinik	-	-	2	2
3	Praktik Dokter Perseorangan	-	-	-	0
4	Praktik Bidan Mandiri	-	-	4	4
5	Posyandu	13	-	-	13
6	Posbindu	13	-	-	13
7	Apotek	-	-	2	2
8	Toko Obat	-	-	-	0
9	Industri kecil Obat Tradisional	-	-	-	0
10	Laboratorium	-	-	-	0
11	Salon	-	-	4	4

12	Optik	-	-	-	0
Fasilitas Kesehatan Tingkat 2					
1	Rumah Sakit Umum Daerah	-	-	-	0
2	Rumah Sakit Umum Swasta	-	-	-	0
3	Rumah Sakit POLRI	-	-	-	0
4	Rumah Sakit Khusus	-	-	-	0
5	Klinik Utama	-	-	-	0

4.3 Pembiayaan Kesehatan

Pembiayaan kesehatan di UPTD Puskesmas Kedaung Tahun 2021 bersumber dari dana sebagai berikut:

1. Operasional Pelayanan Puskesmas sebesar Rp. 1.511.027.288,00.-
2. Pengembangan dan Pengelolaan BLUD UPTD Puskesmas Kedaung Rp. 799.915.116,00.-
3. Upaya Kesehatan Masyarakat (UKM) Primer UPTD Puskesmas Kedaung Rp. 250.379.984,00.

BAB V

Kesehatan Keluarga

5.1 Kesehatan Ibu dan Anak

5.1.1 Kelahiran Hidup

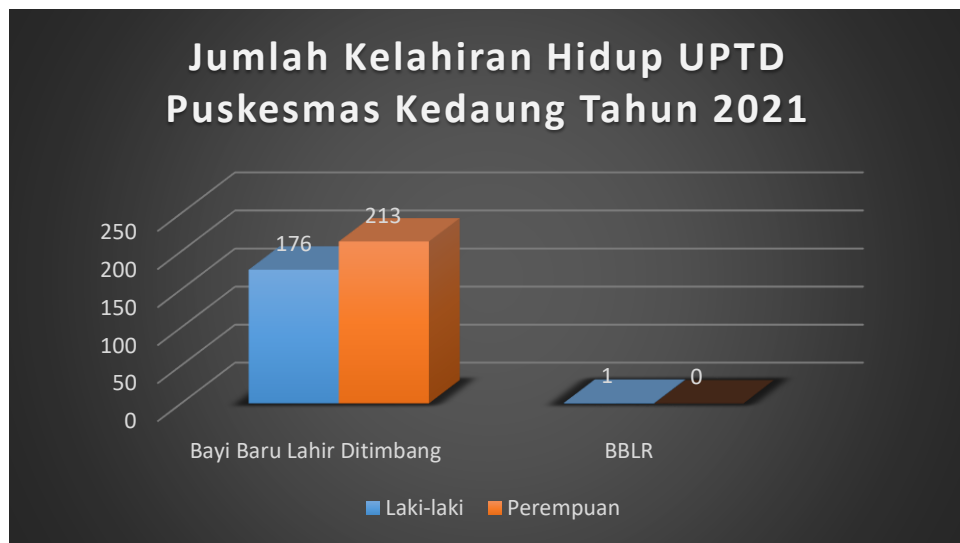
Definisi “Lahir Hidup” adalah konsep fertilitas hanya menghitung jumlah bayi yang lahir hidup. Organisasi Kesehatan Dunia (*World Health Organization*) mendefinisikan kelahiran hidup sebagai peristiwa kelahiran bayi tanpa menghitung lamanya berada dalam kandungan. Pada saat itu bayi menunjukkan tanda-tanda kehidupan dimulai pada saat dilahirkan seperti bernafas, terdapat denyut jantung, denyut pada tali pusar, serta gerakan-gerakan otot. Peristiwa bayi yang lahir dalam keadaan hidup atau meninggal (*still birth*) tidak dimasukkan dalam perhitungan jumlah kelahiran.

Namun pada saat kelahiran terjadi diharapkan bayi yang dilahirkan memiliki berat lebih dari 2500 gram. Berat badan lahir rendah (BBLR) adalah berat badan lahir yang kurang dari 2,5 kg. Bayi yang lahir dengan BBLR akan terlihat lebih kecil dan kurus, serta memiliki ukuran kepala yang terlihat lebih besar. BBLR dapat terjadi ketika bayi lahir secara prematur atau mengalami gangguan perkembangan saat di dalam kandungan.

Banyak faktor yang memungkinkan terjadinya BBLR. Terlahir dari ibu yang memiliki masalah kesehatan selama hamil, misalnya pre-eklamsia, tekanan darah tinggi, atau kekurangan gizi, serta infeksi selama kehamilan. Adanya kelainan genetik atau cacat bawaan lahir pada bayi. Terlahir dari ibu dengan berat badan kurang selama kehamilan juga bisa menyebabkan kejadian BBLR.

Untuk bayi yang lahir hidup tetapi kemudian meninggal beberapa saat setelah lahir atau dikemudian hari, kelahiran hidup ini tetap dimasukkan dalam perhitungan jumlah kelahiran. Peristiwa yang tidak termasuk sebagai kelahiran

hidup yaitu peristiwa keguguran atau bayi yang lahir dalam keadaan meninggal (lahir mati).



Gambar 5.1. Jumlah Kelahiran Hidup UPTD Puskesmas Kedaung Tahun 2021

Sumber : Laporan Bulanan KIA dan KB Tahun 2021

Berdasarkan grafik diatas kelahiran hidup di UPTD Puskesmas Kedaung sebanyak 176 kelahiran berjenis kelamin laki-laki dan sebanyak 213 kelahiran berjenis kelamin perempuan. Sementara sebanyak 1 kelahiran berjenis kelamin laki-laki masuk ke dalam kategori BBLR.

5.1.2 Kematian Ibu

Kementerian Kesehatan telah menetapkan percepatan penurunan Angka Kematian Ibu (AKI) per tahun sebesar 7,5% sehingga AKI pada 2024 menjadi 151 per 100.000 Kelahiran Hidup. Kematian ibu yang terjadi selama masa kehamilan atau 40 hari setelah berakhirnya kehamilan tanpa melihat usia dan lokasi kehamilan. Oleh setiap penyebab yang berhubungan dengan atau diperberat oleh kehamilan atau penanganannya tetapi bukan kecelakaan atau insidental (faktor kebetulan).

Kematian ibu terjadi paling banyak saat hamil dan nifas dengan spesifikasi ibu meninggal paling banyak pada usia produktif yaitu 20-35 tahun dan masih banyak yang di atas usia 35 tahun dengan persentase 36%.

Table 5.1. Jumlah Kematian Ibu UPTD Puskesmas Kedaung Tahun 2019-2021

No	Tahun	Jumlah Kematian Ibu
1	2019	0
2	2020	0
3	2021	0

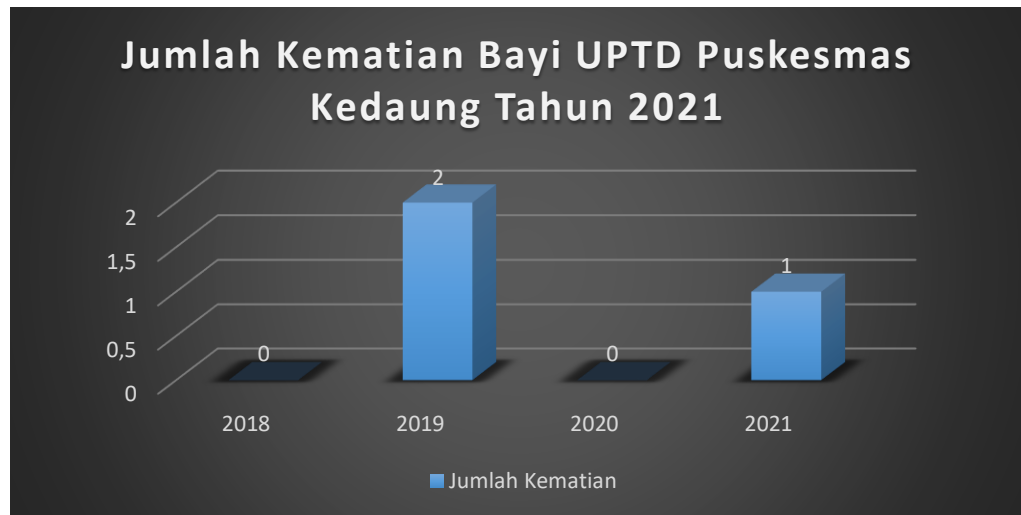
Sumber : Laporan Bulanan KIA dan KB Tahun 2021

Berdasarkan tabel diatas, dari tahun 2019-2021 tidak ditemukan kematian ibu di wilayah kerja UPTD Puskesmas Kedaung. Meskipun tidak adanya kejadian kematian ibu peningkatan kualitas pelayanan pertolongan persalinan dengan menerapkan standar asuhan persalinan normal, peningkatan kualitas pelayanan nifas untuk ibu dan neonatal dengan mengikuti standar pelayanan dan waktu kunjungan paling sedikit tiga kali, dan peningkatan kualitas pelayanan obstetri dan neonatal emergensi di tingkat pelayanan dasar dan tingkat pelayanan rujukan primer atau rumah sakit.

5.1.3 Kematian Bayi

Angka Kematian Bayi (AKB) merupakan indikator yang sensitif terhadap ketersediaan pemanfaatan pelayanan kesehatan terutama yang berhubungan dengan perinatal. AKB dapat dipakai sebagai tolak ukur pembangunan sosial ekonomi secara menyeluruh. AKB dapat dihitung sebagai jumlah kematian bayi di bawah usia 1 tahun pada setiap 1000 kelahiran hidup. Pada tahun 2024, Angka Kematian Bayi menjadi 12 per 1000 kelahiran hidup.

Kematian bayi adalah kematian yang terjadi antara saat setelah bayi lahir sampai bayi belum berusia tepat satu tahun. Banyak faktor yang dikaitkan dengan kematian bayi. Secara garis besar dari sisi penyebabnya, kematian bayi ada dua macam yaitu endogen dan eksogen. Kematian bayi endogen terjadi pada bulan pertama setelah dilahirkan dan umumnya disebabkan oleh faktor-faktor yang dibawa anak sejak lahir yang diperoleh dari orang tuanya pada saat konsepsi atau didapat selama kehamilan. Sementara kematian bayi eksogen terjadi setelah bayi berusia satu bulan sampai menjelang usia satu tahun yang disebabkan oleh faktor yang berkaitan dengan pengaruh lingkungan luar.



Gambar 5.2. Jumlah Kematian Bayi UPTD Puskesmas Kedaung Tahun 2021

Sumber : Laporan Bulanan KIA dan KB Tahun 2021

Berdasarkan tabel diatas, jumlah kematian bayi pada tahun 2018 dan 2020 tidak ada kasus kematian, pada tahun 2019 terdapat 2 kasus kematian bayi, pada tahun 2021 terdapat 1 kasus kematian bayi yang disebabkan Asfiksia.

5.1.4 Kematian Balita

Angka Kematian Balita (AKABA) adalah jumlah anak yang dilahirkan pada tahun tertentu dan meninggal sebelum mencapai usia 5 tahun yang dinyatakan sebagai angka per 1000 kelahiran hidup. Nilai normatif AKABA > 140 sangat tinggi, antara 71-140 sedang dan < 20 rendah.

Indikator ini terkait langsung dengan target kelangsungan hidup anak dan merefleksikan kondisi sosial, ekonomi, dan lingkungan tempat tinggal anak-anak termasuk pemeliharaan kesehatannya. AKABA kerap dipakai untuk mengidentifikasi kesulitan ekonomi penduduk.

Table 5.2. Jumlah Kematian Balita UPTD Puskesmas Kedaung Tahun 2021

No	Tahun	Jumlah Kematian Balita		Total
		L	P	
1	2019	0	0	0
2	2020	0	0	0
3	2021	0	0	0

Sumber : Laporan Bulanan KIA dan KB Tahun 2019, 2020 dan 2021

Berdasarkan tabel diatas bahwa pada wilayah kerja UPTD Puskesmas Kedaung tidak ada kasus kematian balita.

5.2 Kesehatan Usia Lanjut

Berdasarkan UU No. 36 tahun 2009 tentang kesehatan, upaya pemeliharaan kesehatan bagi lanjut usia harus ditujukan untuk menjaga agar tetap hidup sehat dan produktif secara sosial maupun ekonomis. Selain itu, Pemerintah wajib menjamin ketersediaan pelayanan kesehatan dan memfasilitasi kelompok lanjut usia untuk dapat tetap hidup mandiri dan produktif.

Masalah kesehatan pada lanjut usia berawal dari kemunduran sel-sel tubuh, sehingga fungsi dan daya tahan tubuh menurun serta faktor resiko terhadap penyakit pun meningkat. Masalah kesehatan yang sering dialami lanjut usia adalah malnutrisi, gangguan keseimbangan, kebingungan mendadak, dll. Selain itu, beberapa penyakit yang sering terjadi pada lanjut usia antara lain hipertensi, gangguan pendengaran dan penglihatan, demensia, osteoporosis, dsb.

Penduduk lanjut usia adalah penduduk yang berumur 60 tahun atau lebih. Indonesia termasuk dalam lima besar negara dengan jumlah lanjut usia terbanyak di dunia. Berdasarkan sensus penduduk pada tahun 2010, jumlah lanjut usia di Indonesia yaitu 18,1 juta jiwa (7,6% dari total penduduk). Pada tahun 2014, jumlah penduduk lanjut usia di Indonesia menjadi 18,781 juta jiwa dan diperkirakan pada tahun 2025, jumlahnya akan mencapai 36 juta jiwa.

Table 5.3. Jumlah Lansia Yang Mendapat Skrining Kesehatan Sesuai Standar

No	Kelurahan	Sasaran Usia Lanjut (60 Tahun +)			Mendapat Skrining Kesehatan Sesuai Standar			
		L	P	Total	L	P	Total	%
1	Kedaung	514	486	1000	287	327	614	61

Sumber : Penilaian Kinerja Puskesmas 2021

Berdasarkan tabel diatas, diketahui sasaran usia lanjut di wilayah kerja UPTD Puskesmas Kedaung sebanyak 514 orang berjenis kelamin laki-laki dan 486 orang berjenis kelamin perempuan. Akan tetapi yang mendapatkan skrining kesehatan sesuai standar yaitu sebanyak 287 orang berjenis kelamin laki-laki dan 327 orang berjenis kelamin perempuan.

5.3 Gizi

a. Gangguan Akibat Kekurangan Yodium (GAKY)

Gangguan Akibat Kekurangan Yodium (GAKY) adalah sekumpulan gejala yang timbul karena tubuh seseorang kekurangan unsur yodium secara menerus dalam jangka waktu yang cukup lama.

Kekurangan asupan yodium menyebabkan produksi hormon tiroid di dalam tubuh sehingga menyebabkan penyakit hipotiroid dan penyakit gondok. Hormon tiroid berperan besar dalam mengatur berbagai fungsi anggota tubuh. Jika seseorang menderita kekurangan hormon tiroid, maka akan terjadi gejala dibawah ini:

- Benjolan di leher
- Rambut rontok
- Peningkatan berat badan tanpa penyebab yang jelas
- Tubuh terasa lelah dan lemah
- Merasa kedinginan
- Kulit menjadi kering dan pecah-pecah
- Gangguan menstruasi
- Gangguan irama jantung
- Penurunan daya ingat dan kemampuan berpikir

Kekurangan yodium disebabkan oleh kurangnya asupan yodium dalam makanan yang dikonsumsi. Sebagian besar orang dewasa membutuhkan 150 mcg yodium per hari. Sementara itu wanita hamil setidaknya membutuhkan 220 mcg yodium per hari sedangkan wanita menyusui membutuhkan 290 mcg yodium per hari.

Untuk memenuhi asupan yodium setiap hari dapat mengonsumsi beberapa jenis makanan dibawah ini:

- Rumput laut
- Makanan laut (*seafood*) seperti udang, kerang, dan ikan tuna
- Garam beryodium
- Telur
- Produk olahan susu, seperti yoghurt, dan es krim
- Susu kedelai
- Kecap

- Plum kering

Kota Depok memang bukan daerah endemis GAKY, namun demikian upaya untuk mencegah terjadinya GAKY tetap dilakukan antara lain berupa penyuluhan terpadu, pendataan jenis garam yang mengandung yodium serta pemantauan penggunaan garam beryodium di masyarakat. Sampai saat ini tidak ada laporan atau temuan kasus GAKY di wilayah kerja UPTD Puskesmas Kedaung pada tahun 2021.

b. Kekurangan Vitamin A

Vitamin A adalah jenis vitamin larut lemak yang dikenal baik untuk kesehatan mata dan membantu perbaikan sel-sel tubuh. Jika kekurangan vitamin A, maka akan terjadi beragam masalah kesehatan seperti gangguan mata, kulit kering, hingga resiko sulit untuk memperoleh keturunan.

Kekurangan vitamin A bisa terjadi pada siapapun, namun anak-anak dan ibu hamil lebih berisiko mengalami kondisi ini terutama yang tinggal di negara-negara berkembang termasuk Indonesia. Seseorang bisa mengalami kekurangan vitamin A karena kurangnya asupan vitamin ini, atau karena adanya gangguan pada saluran pencernaan yang membuat penyerapan vitamin A menjadi bermasalah.

Asupan vitamin A dapat diperoleh dari makanan. Beberapa makanan yang merupakan sumber vitamin A adalah:

- Hati
- Daging ayam dan sapi
- Ikan salmon
- Telur
- Susu dan olahannya yaitu keju dan yoghurt
- Buah-buahan seperti mangga, blewah, labu, aprikot, cabai dan jeruk
- Berbagai jenis sayuran seperti wortel, brokoli, ayam dan ubi

Kekurangan vitamin A masih menjadi masalah kesehatan di Indonesia. Kondisi ini dapat menimbulkan berbagai gangguan yang serius sehingga perlu dilakukan upaya pencegahan. Itulah sebabnya Kementerian Kesehatan Republik Indonesia melakukan program pemberian vitamin A bagi anak usia bawah lima tahun (balita) secara nasional setiap bulan Februari dan Agustus.

Kekurangan vitamin A tidak menjadi masalah utama di wilayah kerja UPTD Puskesmas Kedaung pada tahun 2021, karena belum terdapat temuan kasus yang menunjukkan adanya penderita. Namun untuk mencegah terjadinya penyakit Xerophthalmia tetap dilakukan pemberian kapsul vitamin A dosis tinggi pada bayi, balita, dan ibu melahirkan serta remaja putri.

Berikut cakupan pemberian vitamin A di wilayah kerja UPTD Puskesmas Kedaung tahun 2021:

Table 5.4. Pemberian Vitamin A di Wilayah Kerja UPTD Puskesmas Kedaung Tahun 2021

No	Bayi 6-11 Bulan		Anak Balita (12-59 Bulan)		Balita (6-59 Bulan)	
	Jumlah	Mendapat Vitamin A	Jumlah	Mendapat Vitamin A	Jumlah	Mendapat Vitamin A
1	377	329	1396	1097	1039	1068

Sumber : Laporan Bulanan Gizi 2021

Berdasarkan tabel tersebut diketahui bahwa pada bayi usia 6-11 bulan yang mendapatkan vitamin A sebanyak 329 bayi, pada anak balita usia 12-59 bulan yang mendapatkan vitamin A sebanyak 1097 balita, dan pada usia balita 6-59 bulan yang mendapatkan vitamin A sebanyak 1068 balita.

c. Stunting

Stunting adalah masalah kekurangan gizi kronis yang disebabkan oleh kurangnya asupan gizi dalam waktu yang cukup lama. Sehingga mengakibatkan gangguan pertumbuhan pada anak yakni tinggi badan anak lebih rendah atau pendek (kerdil) dari standar usianya.

Masalah stunting dipengaruhi oleh rendahnya akses terhadap makanan dari segi jumlah dan kualitas gizi, serta seringkali tidak beragam. Selanjutnya, dipengaruhi juga oleh pola asuh yang kurang baik terutama pada aspek perilaku, pada aspek pemberian makanan bagi bayi dan balita. Selain itu stunting juga dipengaruhi oleh dengan rendahnya akses terhadap pelayanan kesehatan termasuk di dalamnya adalah akses sanitasi dan air bersih.

Kasus stunting di wilayah kerja UPTD Puskesmas Kedaung dapat dilihat pada tabel berikut:

Table 5.5. Balita Stunting di Wilayah Kerja UPTD Puskesmas Kedaung Tahun 2021

No	Jumlah Balita 0-59 Bulan Yang Diukur Tinggi Badan	Balita Pendek (TB/U) Stunting	
		Jumlah	%
1	967	40	4,14

Sumber : Laporan Bulanan Gizi 2021

Berdasarkan tabel diatas, jumlah balita 0 – 59 bulan yang diukur tinggi badannya sebanyak 967 balita dan terdapat 40 balita atau 4,14% balita pendek atau stunting.

d. ASI Eksklusif

Air Susu Ibu atau ASI Eksklusif adalah pemberian ASI tanpa makanan atau minum tambahan atau pengganti kepada bayi hingga berusia 6 bulan. ASI kaya akan sari makanan, paling higienis, dengan temperature yang tepat dan kadar gizi yang paling dibutuhkan oleh bayi. ASI memiliki banyak manfaat diantaranya adalah:

- Meningkatkan kecerdasan bayi
- Mengurangi risiko penyakit jantung
- Mengurangi risiko obesitas
- Mengurangi risiko kanker
- Mengurangi risiko infeksi saluran pernapasan dan diare
- Membuat bayi lebih tenang dan tidak mudah gelisah untuk waktu yang lama, terutama dalam kondisi yang membuat stres
- Mengurangi kejadian alergi pada anak
- Menambah panjang kembalinya kesuburan pasca kelahiran, sehingga dapat digunakan sebagai kontrasepsi alami
- Ibu lebih cepat langsing

Sebenarnya jumlah produksi ASI tergantung dari berapa banyak bayi menyusu. Semakin sering bayi menyusu, semakin banyak hormon prolactin dilepaskan dan semakin banyak produksi ASI. Maka jika pada awal-awal masa menyusui ASI tidak lancer, maka tidak perlu khawatir karena dengan semakin sering menyusu maka produksi ASI dapat semakin bertambah.

Cakupan pemberian ASI Eksklusif pada bayi 6 bulan di wilayah kerja UPTD Puskesmas Kedaung dapat dilihat sebagai berikut:

Table 5.6. ASI Eksklusif Pada Bayi 6 Bulan di Wilayah Kerja UPTD Puskesmas Kedaung Tahun 2021

No	Bayi 6 Bulan		
	Sasaran	Bayi 6 bulan ASI Eksklusif	%
1	77	85	100

Sumber : Laporan Bulanan Gizi 2021

Berdasarkan tabel diatas, bayi 6 bulan yang mendapat ASI Eksklusif yaitu sebanyak 85 bayi.

Bab VI

Pengendalian Penyakit

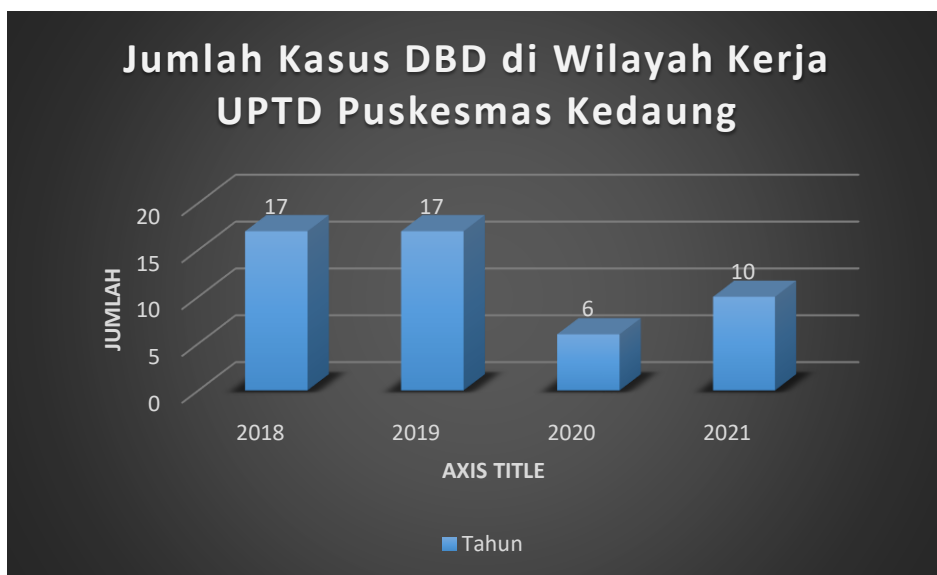
6.1 Penyakit Menular

6.1.1 Demam Berdarah Dengue (DBD)

Demam Berdarah Dengue adalah penyakit yang ditularkan oleh nyamuk yang terjadi di daerah tropis dan subtropis di dunia. Jutaan kasus infeksi demam berdarah dengue terjadi di seluruh dunia setiap tahunnya. Demam berdarah paling sering terjadi di Asia Tenggara, pulau-pulau Pasifik barat, Amerika Latin dan Afrika.

Penelitian lain menyatakan prevalensi DBD diperkirakan mencapai 3,9 milyar orang di 128 negara berisiko terinfeksi virus dengue (WHO, 2015). Berdasarkan laporan Kementerian Kesehatan, jumlah kasus DBD kumulatif tercatat sebanyak 13.776 kasus DBD hingga 20 Februari 2022.

Demam berdarah disebabkan oleh salah satu dari empat jenis virus dengue. Nyamuk yang dapat menularkan virus ini yaitu *Aedes aegypti*. Demam berdarah yang parah dapat menyebabkan beberapa komplikasi seperti perdarahan internal dan kerusakan organ. Tekanan darah juga bisa turun ke tingkat yang berbahaya hingga menyebabkan syok. Dalam beberapa kasus demam berdarah yang parah juga bisa menyebabkan kematian. Kasus demam berdarah di wilayah kerja UPTD Puskesmas Kedaung yang dilaporkan sebagai berikut.



Gambar 6.1. Kasus Demam Berdarah Dengue UPTD Puskesmas Kedaung

Sumber : Laporan Bulanan Kesehatan Lingkungan Tahun 2018, 2019, 2020 dan 2021

Berdasarkan grafik diatas, kasus demam berdarah dengue di wilayah kerja UPTD Puskesmas Kedaung terdapat 17 kasus di tahun 2018, 17 kasus di tahun 2019, 6 kasus di tahun 2020 dan 10 kasus di tahun 2021 diantaranya yaitu 4 orang berjenis kelamin laki-laki dan 6 orang berjenis kelamin perempuan. Pada tahun 2021 tidak ada kasus meninggal akibat demam berdarah dengue.

6.1.2 Filariasis

Filariasis adalah sejumlah infeksi yang disebabkan oleh cacing filaria dan dapat menyerang hewan maupun manusia. Filariasis merupakan penyakit menular yang disebabkan karena infeksi cacing filaria yang hidup di saluran dan kelenjar getah bening (limfe) serta menyebabkan gejala akut, kronis dan ditularkan oleh berbagai jenis nyamuk terutama *Culex quinquefasciatus*, *Mansonia*).

Menurut WHO terdapat sekitar 120 juta orang di dunia yang menderita filariasis limfatik dan sepertiga diantaranya mengidap infeksi yang parah. Cacing tersebut akan tumbuh dewasa, bertahan hidup selama enam hingga delapan tahun, dan terus berkembang biak dalam jaringan limfa manusia.

Pencegahan filariasis secara umum dapat dilakukan dengan cara edukasi atau penyuluhan, identifikasi vektor (waktu dan tempat menggigit), pengendalian vektor (perubahan konstruksi lingkungan), serta pengobatan yang dapat dilakukan secara

masal maupun individu. Apabila penyakit ini tidak ditangani dengan baik dapat menyebabkan kecacatan.

Sampai dengan tahun 2014 terdapat lebih dari 14 ribu orang menderita klinis kronis filariasis (*elephantiasis*) yang tersebar di semua provinsi. Secara epidemiologi, lebih dari 120 juta penduduk Indonesia berada di daerah yang berisiko tinggi tertular filariasis. Pada tahun 2021 ini tidak ditemukan kasus filariasis di wilayah kerja UPTD Puskesmas Kedaung.

6.1.3 Kusta

Kusta atau Lepra adalah penyakit infeksi bakteri yang disebabkan oleh bakteri *Mycobacterium leprae*. Penyakit ini dapat menyebabkan kronis yang menyerang jaringan kulit, saraf tepi, dan saluran pernapasan. Penyakit ini juga dikenal dengan nama penyakit Hansen atau Morbus Hansen.

Kusta atau Lepra dapat ditandai dengan lemah atau mati rasa di tungkai dan kaki, kemudian diikuti dengan timbulnya lesi di kulit. Penyakit yang disebabkan oleh infeksi bakteri ini dapat menyebar melalui percikan ludah atau dahak yang keluar saat penderita batuk atau bersin. Kusta dapat menular apabila terjadi kontak dalam waktu yang lama. Kusta tidak akan menular hanya karena bersalaman, duduk bersama, atau berhubungan seksual dengan penderita. Kusta juga tidak menular dari ibu ke janinnya.

Angka kejadian kusta di Indonesia termasuk yang tertinggi. Berdasarkan data WHO tahun 2020 jumlah kasus kusta di Indonesia menduduki peringkat ketiga terbesar di dunia yaitu sebanyak 8%. Selain itu terdapat 9,14% dari total kasus baru kusta terjadi pada anak-anak. Akan tetapi pada tahun 2021 ini tidak ditemukan kasus kusta baru di wilayah kerja UPTD Puskesmas Kedaung.

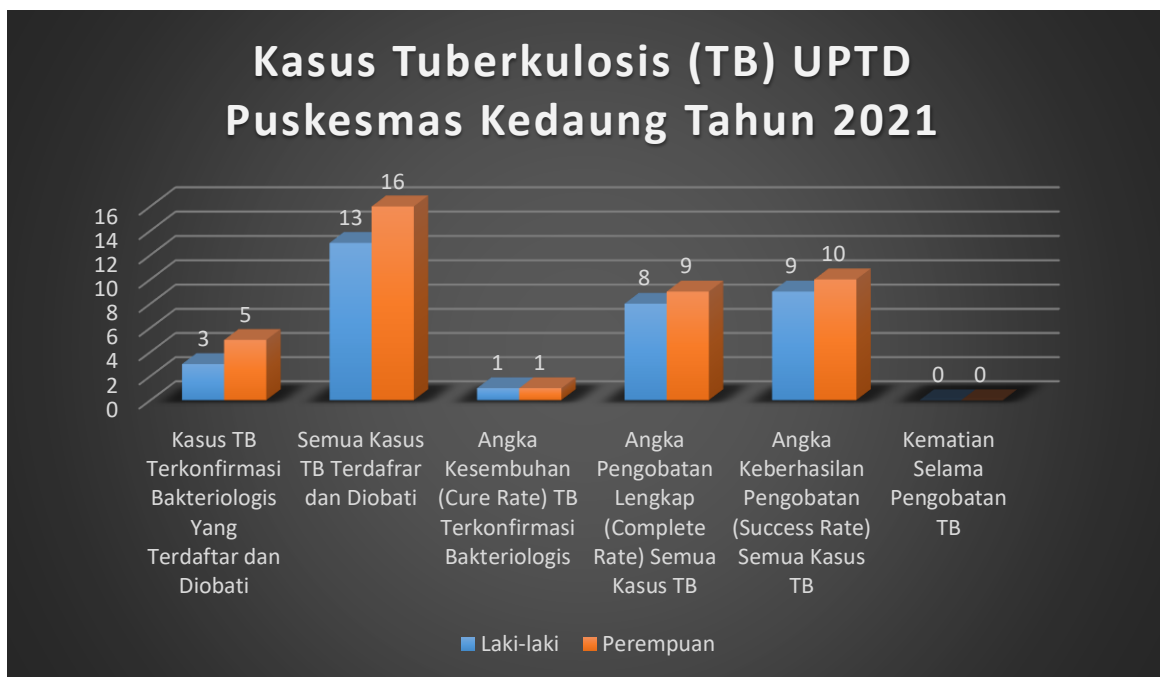
6.1.4 Tuberkulosis (TB)

Tuberkulosis (TBC) atau TB adalah penyakit menular akibat infeksi bakteri. Penyakit ini disebabkan oleh basil dari bakteri *Mycobacterium tuberculosis*. TBC pada umumnya menyerang paru-paru tetapi juga dapat menyerang organ tubuh lain seperti ginjal, tulang belakang, dan otak.

Penularan TBC terjadi ketika seseorang tidak sengaja menghirup percikan ludah atau *droplet* saat seseorang yang terinfeksi TBC bersin atau batuk. Oleh

sebab itu, risiko penularan penyakit ini lebih tinggi pada orang yang tinggal serumah dengan penderita TBC.

Menurut WHO, sebanyak 1,5 juta orang meninggal akibat penyakit TBC di tahun 2020. Penyakit ini merupakan penyakit dengan urutan ke-13 yang paling banyak menyebabkan kematian, dan menjadi penyakit menular nomor dua yang paling mematikan setelah Covid-19. Indonesia berada di urutan ke-3 negara dengan kasus TBC tertinggi di dunia setelah India dan Cina. Data tahun 2019 menunjukkan, ada sekitar 845.000 penderita TBC di Indonesia. Berikut kasus TBC yang ada di wilayah kerja UPTD Puskesmas Kedaung.



Gambar 6.2. Kasus Tuberkulosis (TB) UPTD Puskesmas Kedaung Tahun 2021

Sumber : Laporan Bulanan Program Tuberkulosis (TB) Tahun 2021

Berdasarkan gambar diatas, diketahui kasus TB terkonfirmasi bakteriologis yang terdaftar dan diobati yaitu sebanyak 3 orang berjenis laki-laki dan 5 orang berjenis kelamin perempuan, semua kasus TB terdaftar dan diobati yaitu sebanyak 13 orang berjenis kelamin laki-laki dan 16 orang berjenis kelamin perempuan, angka kesembuhan (*cure rate*) TB terkonfirmasi bakteriologis yaitu sebanyak 1 orang berjenis kelamin laki-laki dan 1 orang berjenis kelamin perempuan, angka pengobatan lengkap (*complete rate*) semua kasus TB yaitu sebanyak 8 orang berjenis kelamin laki-laki dan 9 orang berjenis kelamin perempuan, angka keberhasilan pengobatan (*success rate*) semua kasus TB yaitu sebanyak 9 orang

berjenis kelamin laki-laki dan 10 orang berjenis kelamin perempuan, sementara kematian selama pengobatan TB tidak ditemukan kasus tersebut selama tahun 2021.

TBC sebetulnya dapat dilakukan tindakan pencegahan sedini mungkin. Langkah utama yang dapat dilakukan untuk mencegah TB adalah dengan menerima vaksin BCG (*Bacillus Calmette-Guerin*). Di Indonesia, vaksin ini termasuk dalam daftar imunisasi wajib dan diberikan sebelum bayi berusia tiga bulan. Vaksin BCG dianjurkan bagi anak-anak, remaja, ataupun orang dewasa yang belum pernah menerima pada waktu bayi.

6.1.5 Covid-19

a. Kasus Covid-19

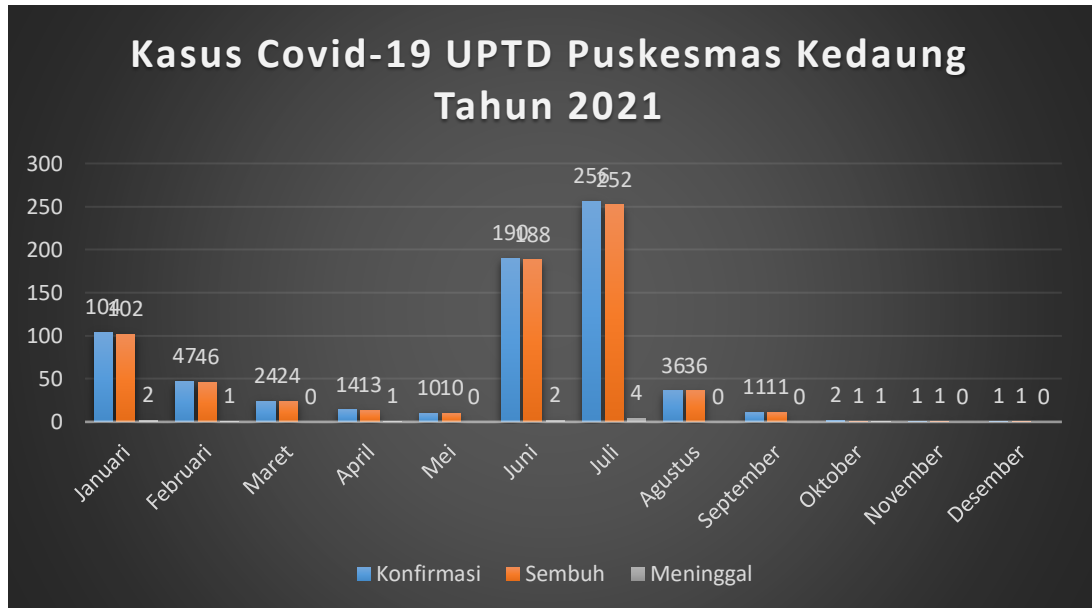
Virus Corona atau *severe acute respiratory syndrome coronavirus 2* (SARS-CoV-2) adalah virus yang menyerang sistem pernapasan. Penyakit akibat infeksi virus ini disebut Covid-19. Virus Corona dapat menyebabkan gangguan ringan pada sistem pernapasan, infeksi paru-paru yang hingga menyebabkan kematian.

Coronavirus adalah kumpulan virus yang bisa menginfeksi sistem pernapasan. Pada banyak kasus, virus ini hanya menyebabkan infeksi pernapasan ringan, seperti flu. Namun pada virus ini juga dapat menyebabkan infeksi pernapasan berat, seperti infeksi paru-paru (pneumonia).

Virus ini menular melalui percikan dahak (*droplet*) dari saluran pernapasan, misalnya ketika berada di ruangan tertutup yang ramai dengan sirkulasi udara yang kurang baik atau kontak langsung dengan *droplet*.

Virus Corona yang menyebabkan Covid-19 dapat menyerang siapa saja. Sampai dengan 24 November 2021, total kasus terkonfirmasi Covid-19 di dunia mencapai 258.164.425 kasus dengan 5.166.192 kematian (CFR : 2,0%), di 204 Negara Terjangkit dan 151 Negara Transmisi Komunitas. Sementara sampai dengan 24 November 2021, Pemerintah Republik Indonesia telah melaporkan 4.254.443 orang terkonfirmasi positif Covid-19 dan ada 143.766 kematian (CFR : 3,4%) terkait Covid-19 yang dilaporkan dan 4.102.700 pasien telah sembuh dari penyakit tersebut.

Berikut kasus Covid-19 yang dilaporkan di wilayah kerja UPTD Puskesmas Kedaung pada tahun 2021.



Gambar 6.3. Kasus Covid-19 UPTD Puskesmas Kedaung Tahun 2021

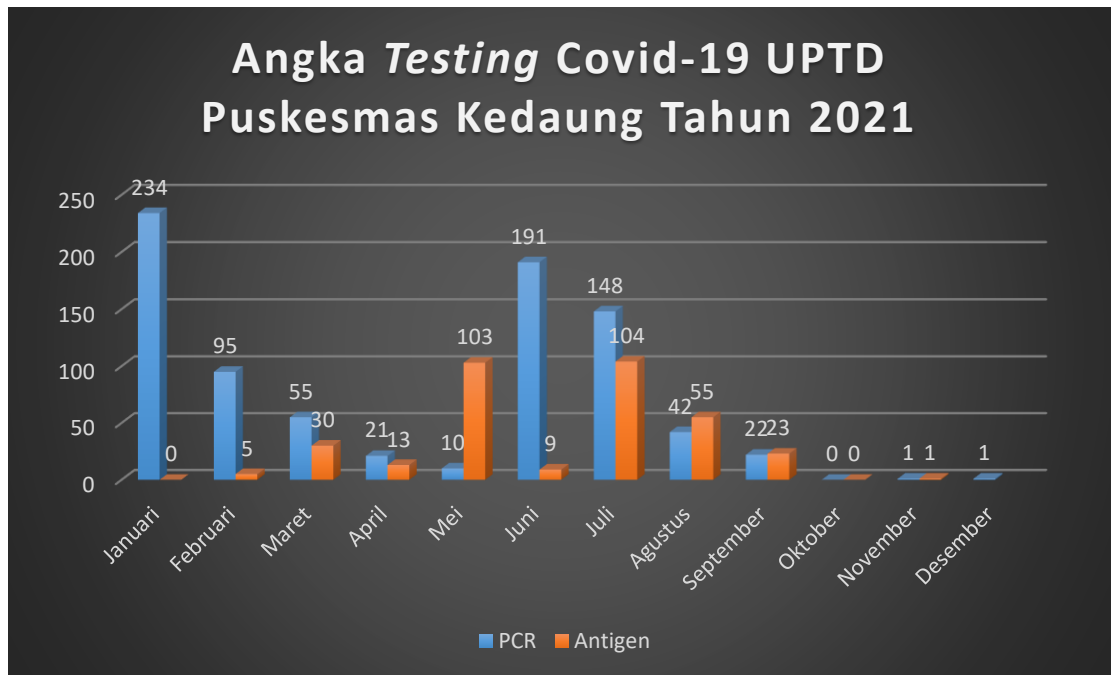
Sumber : Laporan PICODEP UPTD Puskesmas Kedaung Tahun 2021

Berdasarkan gambar diatas, pada bulan Januari 2021 dilaporkan sebanyak 104 kasus positif dengan 102 kasus sembuh dan 2 kasus meninggal, pada bulan Februari 2021 dilaporkan sebanyak 47 kasus positif dengan 46 kasus sembuh dan 1 kasus meninggal, pada bulan Maret 2021 dilaporkan sebanyak 24 kasus positif dengan 24 kasus sembuh dan tidak ada kasus meninggal, pada bulan April 2021 dilaporkan sebanyak 14 kasus positif dengan 13 kasus sembuh dan 1 kasus meninggal, pada Mei 2021 dilaporkan sebanyak 10 kasus positif dengan 10 kasus sembuh dan tidak ada kasus meninggal, pada Juni 2021 dilaporkan sebanyak 190 kasus positif dengan 188 kasus sembuh dan 2 kasus meninggal, pada Juli 2021 dilaporkan sebanyak 256 kasus positif dengan 252 kasus sembuh dan 4 kasus meninggal, pada bulan Agustus 2021 dilaporkan sebanyak 36 kasus positif dengan 36 kasus sembuh dan tidak ada kasus meninggal, pada bulan September 2021 dilaporkan sebanyak 11 kasus positif dengan 11 kasus sembuh dan tidak ada kasus meninggal, pada bulan Oktober 2021 dilaporkan sebanyak 2 kasus positif dengan 1 kasus sembuh dan 1 kasus meninggal, pada bulan November 2021 dilaporkan sebanyak 1 kasus positif dengan 1 kasus sembuh dan

tidak ada kasus meninggal, serta pada bulan Desember 2021 dilaporkan sebanyak 1 kasus positif dengan 1 kasus sembuh dan tidak ada kasus meninggal.

b. Angka *Testing* Covid-19

Angka *Testing* Covid-19 di wilayah kerja UPTD Puskesmas Kedaung dapat dilihat berdasarkan gambar berikut:



Gambar 6. 4. Angka Testing Covid-19 UPTD Puskesmas Kedaung Tahun 2021

Sumber : Laporan Allrecord PCR dan Allrecord Antigen Covid-19 UPTD Puskesmas Kedaung Tahun 2021

Berdasarkan gambar diatas, pada bulan Januari 2021 sebanyak 234 orang melakukan tes PCR, pada bulan Februari 2021 sebanyak 95 orang melakukan tes PCR dan 5 orang melakukan tes antigen, pada bulan Maret 2021 sebanyak 55 orang melakukan tes PCR dan 30 orang melakukan tes antigen, pada bulan April 2021 sebanyak 21 orang melakukan tes PCR dan 13 orang melakukan tes antigen, pada bulan Mei 2021 sebanyak 10 orang melakukan tes PCR dan 103 orang melakukan tes antigen, pada bulan Juni 2021 sebanyak 191 orang melakukan tes PCR dan 9 orang melakukan tes antigen, pada bulan Juli 2021 sebanyak 148 orang melakukan tes PCR dan 104 orang melakukan tes antigen, pada Agustus 2021 sebanyak 42 orang melakukan tes PCR dan 55 orang melakukan tes

antigen, pada bulan September 2021 sebanyak 22 orang melakukan tes PCR dan 23 orang melakukan tes antigen, pada bulan Oktober 2021 tidak ada yang melakukan tes PCR dan tes antigen, pada bulan November 2021 sebanyak 1 orang melakukan tes PCR dan 1 orang melakukan tes antigen, serta pada bulan Desember 2021 sebanyak 1 orang melakukan tes PCR.

6.2 Penyakit Tidak Menular

6.2.1 Hipertensi

Tekanan darah tinggi atau disebut juga Hipertensi adalah suatu kondisi ketika seseorang mempunyai tekanan darah yang terukur pada nilai 130/80 mmHg atau lebih tinggi. Tekanan darah dibagi menjadi tekanan sistolik dan tekanan diastolik. Tekanan sistolik adalah tekanan saat jantung memompa darah ke seluruh tubuh, sedangkan tekanan darah diastolik adalah tekanan saat jantung berelaksasi sebelum kembali memompa darah.

Hipertensi terbagi ke dalam hipertensi primer dan hipertensi sekunder. Hipertensi primer tidak diketahui penyebabnya dengan pasti serta cenderung berkembang secara bertahap selama bertahun-tahun yang akhirnya semakin parah jika tidak dilakukan penanganan. Sedangkan hipertensi sekunder dapat terjadi akibat beberapa faktor seperti penyakit ginjal, *sleep apnea*, tumor kelenjar adrenal, masalah tiroid, cacat bawaan di pembuluh darah, obat-obatan (seperti pil KB, obat flu, dekongestan, obat penghilang rasa sakit yang dijual bebas) dan kecanduan alkohol.

Data *World Health Organization* (WHO) tahun 2015 menunjukkan sekitar 1,13 Miliar orang di dunia menyandang hipertensi. Artinya, 1 dari 3 orang di dunia terdiagnosis hipertensi. Jumlah penyandang hipertensi terus meningkat setiap tahunnya, diperkirakan pada tahun 2025 akan ada 1,5 Miliar orang yang terkena hipertensi dan diperkirakan setiap tahunnya 10,44 juta orang meninggal akibat hipertensi dan komplikasinya.

Riskesmas 2018 menyatakan prevalensi hipertensi berdasarkan hasil pengukuran pada penduduk usia ≥ 18 tahun sebesar 34,1% tertinggi di Kalimantan Selatan sebesar 44,1%, sedangkan terendah di Papua sebesar 22,2%. Estimasi jumlah kasus hipertensi di Indonesia sebesar 63.309.620 orang, sedangkan angka

kematian di Indonesia akibat hipertensi sebesar 427.218 orang (Kementerian Kesehatan, 2019).

Table 6.1. Jumlah Penderita Hipertensi Yang Mendapat Pelayanan Kesehatan Sesuai Standar UPTD Puskesmas Kedaung Tahun 2021

No	Jumlah Estimasi Penderita Hipertensi Berusia \geq 15 tahun			Penderita Hipertensi Yang Mendapat Pelayanan Kesehatan Sesuai Standar			
	Laki-laki	Perempuan	Total	Laki-laki	Perempuan	Total	%
1	2.258	2.223	4.481	1.989	1.811	3.800	85

Sumber : Laporan Bulanan Hipertensi UPTD Puskesmas Kedaung Tahun 2021

Berdasarkan tabel diatas, jumlah estimasi penderita hipertensi \geq 15 tahun sebanyak 2.258 orang berjenis kelamin laki-laki dan sebanyak 2.223 orang berjenis kelamin perempuan. Sementara dari jumlah estimasi penderita tersebut, sebanyak 360 orang berjenis kelamin laki-laki dan sebanyak 611 orang berjenis kelamin perempuan atau sebanyak 3800 orang (85%) mendapat pelayanan kesehatan sesuai standar pada wilayah kerja UPTD Puskesmas Kedaung pada tahun 2021.

Hipertensi terjadi pada kelompok umur 31-44 tahun (31,6%), umur 45-54 tahun (45,3%), umur 55-64 tahun (55,2%). Dari prevalensi hipertensi sebesar 34,1% diketahui bahwa sebesar 8,8% terdiagnosis hipertensi dan 13,3% orang yang terdiagnosis hipertensi tidak minum obat serta 32,3% tidak rutin minum obat. Hal ini menunjukkan bahwa sebagian besar penderita hipertensi tidak mengetahui bahwa dirinya hipertensi sehingga tidak mendapatkan pengobatan (Kementerian Kesehatan, 2019).

Alasan penderita hipertensi tidak minum obat antara lain karena:

1. Penderita hipertensi merasa sehat (59,8%)
2. Kunjungan tidak teratur ke fasyankes (31,3%)
3. Minum obat tradisional (14,5%)
4. Menggunakan terapi lain (12,5%)
5. Lupa minum obat (11,5%)
6. Tidak mampu beli obat (8,1%)
7. Terdapat efek samping obat (4,5%)
8. Obat hipertensi tidak tersedia di Fasyankes (2%)

(Kementerian Kesehatan, 2019).

Hipertensi dapat dicegah dengan mengendalikan perilaku berisiko seperti merokok, diet yang tidak sehat seperti kurang konsumsi sayur dan buah serta konsumsi gula, garam dan lemak berlebih, obesitas, kurang aktifitas fisik, konsumsi alkohol berlebihan dan stres.

6.2.2 Diabetes Melitus (DM)

Diabetes melitus (DM) didefinisikan sebagai suatu penyakit atau gangguan metabolisme kronis dengan multi etiologi yang ditandai dengan tingginya kadar gula darah disertai dengan gangguan metabolisme karbohidrat, lipid, dan protein sebagai akibat insufisiensi fungsi insulin. Insufisiensi fungsi insulin dapat disebabkan oleh gangguan atau defisiensi produk insulin oleh sel-sel beta Langerhans pankreas, atau disebabkan oleh kurang responsifnya sel-sel tubuh terhadap insulin (WHO, 1999).

Diabetes tidak hanya menyebabkan kematian prematur di seluruh dunia. Penyakit ini juga menjadi penyebab utama kebutaan, penyakit jantung, dan gagal ginjal. Organisasi International Diabetes Federation (IDF) memperkirakan sedikitnya terdapat 463 juta orang pada usia 20-79 tahun di dunia menderita diabetes pada tahun 2019 atau setara dengan angka prebalensi sebesar 9,3%. Berdasarkan jenis kelamin, IDF memperkirakan prevalensi diabetes pada tahun 2019 yaitu 9% pada perempuan dan 9,65% pada laki-laki. Prevalensi diabetes diperkirakan meningkat seiring penambahan umur penduduk menjadi 19,9% atau 11,2 juta orang pada umur 65-79 tahun. Angka diprediksi terus meningkat hingga mencapai 578 juta di tahun 2030 dan 700 juta tahun 2045.

International Diabetes Federation (IDF) juga memperkirakan prevalensi diabetes di Indonesia dapat mencapai 28,57 juta pada 2045. Jumlah ini lebih besar 47% dibandingkan dengan jumlah 19,47 juta pada 2021. Hampir semua provinsi menunjukkan peningkatan prevalensi pada tahun 2013-2018, kecuali provinsi Nusa Tenggara Timur. Terdapat empat provinsi dengan prevalensi tertinggi pada tahun 2013 dan 2018 yaitu di DI Yogyakarta, DKI Jakarta, Sulawesi Utara, dan Kalimantan Timur. Terdapat beberapa provinsi dengan peningkatan prevalensi tertinggi sebesar 0,9% yaitu Riau, DKI Jakarta, Banten, Gorontalo, dan Papua Barat.

Table 6.2. Jumlah Penderita Diabetes Melitus (DM) Yang Mendapat Pelayanan Kesehatan Sesuai Standar UPTD Puskesmas Kedaung Tahun 2021

No	Jumlah Estimasi Penderita Diabetes Melitus (DM)			Penderita Diabetes Melitus (DM) Yang Mendapat Pelayanan Kesehatan Sesuai Standar			
	Laki-laki	Perempuan	Total	Laki-laki	Perempuan	Total	%
1	178	176	354	178	176	354	100

Sumber : Laporan Bulanan Diabetes Melitus (DM) UPTD Puskesmas Kedaung Tahun 2021

Berdasarkan tabel diatas, jumlah estimasi penderita diabetes melitus sebanyak 178 orang berjenis kelamin laki-laki dan sebanyak 176 orang berjenis kelamin perempuan. Sementara dari jumlah estimasi penderita tersebut, sebanyak 178 orang berjenis kelamin laki-laki dan sebanyak 176 orang berjenis kelamin perempuan atau sebanyak 354 orang (100%) mendapat pelayanan kesehatan sesuai standar pada wilayah kerja UPTD Puskesmas Kedaung pada tahun 2021.

6.2.3 Orang Dengan Gangguan Jiwa (ODGJ)

Orang dengan gangguan jiwa atau ODGJ memiliki masalah pada kejiwaan yang mempengaruhi cara berpikir, berperilaku, serta emosinya dalam kehidupan sehari-hari. Kondisi tersebut menyebabkan penderitanya kesulitan menjalani hidup dengan normal, terutama dalam berinteraksi dengan orang-orang disekitarnya. Inilah yang menyebabkan banyak orang sering mengalami kesalahpahaman bahkan memperlakukan ODGJ dengan kurang tepat.

Perlakuan dan penanganan tidak tepat ini justru bisa berakibat buruhk bagi kondisi pasien, bahkan memperparah penyakit yang dideritanya. Padahal dengan pengobatan yang benar, kualitas hidup penderita gangguan jiwa akan lebih baik. Berikut adalah beberapa jenis penyakit atau masalah mental yang diidap orang dengan gangguan jiwa:

1. Gangguan kecemasan
2. *Post-traumatic stress disorder* (PTSD)
3. Depresi
4. Gangguan obsesif kompulsif (OCD)
5. Gangguan bipolar
6. Skizofrenia
7. Gangguan kepribadian

Saat ini, perkiraan jumlah penderita gangguan jiwa di dunia adalah sekitar 450 juta jiwa (WHO,2017). Menurut perhitungan beban penyakit pada tahun 2017, beberapa jenis gangguan jiwa yang diprediksi dialami oleh penduduk di Indonesia diantaranya adalah gangguan depresi, cemas, skizofrenia, bipolar, gangguan perilaku, autis, gangguan perilaku makan, cacar intelektual, *Attention Deficit Hyperactivity Disorder* (ADHD). Hasil Riskesdas 2018 menunjukkan gangguan depresi sudah mulai terjadi sejak rentang usia remaja (15-24 tahun) dengan prevalensi 6,2%. Pola prevalensi depresi semakin meningkat seiring dengan peningkatan usia, tertinggi pada umur 75+ tahun sebesar 8,9%, 65-74 tahun sebesar 8,0% dan 55-64 tahun sebesar 6,5%.

Kasus gangguan jiwa di Indonesia berdasarkan hasil Riset Kesehatan Dasar (Riskesdas) tahun 2018 meningkat. Peningkatan ini terlihat dari kenaikan prevalensi rumah tangga yang memiliki ODGJ di Indonesia. Ada peningkatan jumlah menjadi 7 permil rumah tangga. Artinya per 1000 rumah tangga terdapat 7 rumah tangga dengan ODGJ, sehingga jumlahnya diperkirakan sekitar 450 ribu ODGJ berat.

Table 6.3. Jumlah ODGJ Berat Mendapat Pelayanan Kesehatan UPTD Puskesmas Kedaung Tahun 2021

No	Kelurahan	Pelayanan Kesehatan ODGJ Berat		
		Sasaran ODGJ	Mendapat	
			Jumlah	%
1	Kedaung	31	31	100

Sumber : Laporan Bulanan ODGJ UPTD Puskesmas Kedaung Tahun 2021

Berdasarkan tabel diatas, dari sasaran ODGJ sebanyak 31 orang yang mendapat pelayanan kesehatan ODGJ berat yaitu sebanyak 31 orang atau 100%.

6.3 Penyakit yang Dapat Dicegah Dengan Imunisasi (PD3I)

6.3.1 Difteri, Pertusis, dan Tetanus (DPT)

Difteri, pertusis dan tetanus adalah tiga jenis penyakit berbeda yang sangat berbahaya bagi kesehatan. Ketiga penyakit yang disebabkan oleh infeksi bakteri ini dapat memicu komplikasi serius dan bahkan kematian bila dibiarkan tanpa penanganan langsung oleh dokter.

Difteri, pertusis dan tetanus masuk ke dalam tubuh dengan cara yang berbeda. Seseorang bisa tertular difteri dan pertusis saat ia tidak sengaja menghidup atau

terkena percikan air liur yang dikeluarkan penderita saat batuk dan bersin. Sementara itu, bakteri tetanus dapat masuk ke dalam tubuh melalui luka pada kulit, seperti luka akibat tertusuk paku dan jarum atau luka karena gigitan hewan.

Pemberian imunisasi DPT dapat mencegah terjadinya penyakit difteri, pertusis, dan tetanus. Meski terjangkau pun, anak yang sudah mendapat imunisasi DPT akan mengalami gejala yang lebih ringan dari pada anak yang tidak diberikan imunisasi.

Namun pada wilayah kerja UPTD Puskesmas Kedaung tahun 2021 tidak ditemukan kasus difteri, pertusis dan tetanus.

6.3.2 Tetanus Neonatorum

Tetanus Neonatorum adalah penyakit yang menyerang bayi usia kurang dari 28 hari. Faktor penyebab timbulnya kasus Tetanus Neonatorum bisa disebabkan karena berbagai hal diantaranya ibu hamil sudah diimunisasi tetapi kualitas vaksinnya tidak baik atau pertolongan persalinan yang tidak steril. Pada wilayah kerja UPTD Puskesmas Kedaung, pada tahun 2021 tidak ditemukan kasus Tetanus Neonatorum.

6.3.3 Polio

Pencarian kasus Polio dilakukan dengan penemuan kasus ADP (*Acute Flaccid Paralysis* atau lumpuh layuh mendadak) dengan cara *Community Based* yang dilakukan oleh petugas puskesmas dan *Hospital Based* yang dilakukan oleh Rumah Sakit. Pada tahun 2021 tidak ditemukan kasus polio di wilayah kerja UPTD Puskesmas Kedaung.

6.3.4 Campak

Campak disebabkan oleh virus yang menular melalui percikan air liur yang dikeluarkan penderita saat batuk atau bersin. Penularan juga bisa terjadi bila seseorang menyentuh hidung atau mulut setelah memegang benda yang terpercik air liur penderita.

Penderita campak awalnya mengalami gejala berupa batuk, pilek, dan demam. Kemudian sering kali muncul bercak keputihan di mulut yang diikuti dengan timbulnya ruam kemerahan di wajah. Seiring waktu ruam bisa menyebar ke hampir seluruh bagian tubuh. Gejala campak akan mereda secara bertahap tanpa pengobatan khusus dan hilang kira-kira 10 hari setelah terinfeksi virus.

Menurut data Kementerian Kesehatan Republik Indonesia, terdapat lebih dari 1500 kasus campak di Indonesia selama Januari hingga Juli 2017. Meskipun begitu, kasus campak telah menurun sejak dilakukan imunisasi masal. Hingga kini imunisasi campak terus diperluas ke seluruh Indonesia.

6.3.5 Kejadian Luar Biasa (KLB)

Kejadian Luar Biasa (KLB) adalah salah satu status yang ditetapkan di Indonesia untuk mengklasifikasikan peristiwa suatu wabah penyakit. Status KLB diatur oleh Menteri Kesehatan RI No. 949/MENKES/VII/2004. KLB dijelaskan sebagai timbulnya atau meningkatnya kejadian kesakitan atau kematian yang bermakna secara epidemiologis pada suatu daerah dalam kurun waktu tertentu. Pada tahun 2021 tidak ditemukan kasus KLB di wilayah kerja UPTD Puskesmas Kedaung.

Bab VII

Kesehatan Lingkungan

7.1 STBM

Sanitasi Total Berbasis Masyarakat (STBM) terdiri dari 5 pilar yaitu Stop Buang Air Besar Sembarangan/Stop BABS, Cuci Tangan Pakai Sabun/CTPS, Pengelolaan Air Minum Rumah Tangga/PAM-RT, Pengelolaan Sampah Rumah Tangga, Pengelolaan Air Limbah Rumah Tangga. STBM merupakan pendekatan untuk merubah perilaku hygiene dan sanitasi melalui pemberdayaan masyarakat dengan metode pemicuan.

Program STBM memiliki indikator outcome dan output. Indikator outcome STBM yaitu menurunnya kejadian penyakit diare dan penyakit berbasis lingkungan lainnya yang berkaitan dengan sanitasi dan perilaku. Sedangkan indikator outcome STBM adalah sebagai berikut:

- a. Setiap individu dan komunitas mempunyai akses terhadap sarana sanitasi dasar sehingga dapat mewujudkan komunitas yang bebas dari buang air di sembarang tempat (ODF).
- b. Setiap rumah tangga telah menerapkan pengelolaan air minum dan makanan yang aman di rumah tangga
- c. Setiap rumah tangga dan sarana pelayanan umum dalam suatu komunitas seperti sekolah, kantor, rumah makan, puskesmas, pasar, terminal. Tersedia fasilitas cuci tangan seperti air, sabun, sarana cuci tangan sehingga semua orang mencuci tangan dengan benar
- d. Setiap rumah tangga mengelola limbahnya dengan benar
- e. Setiap rumah tangga mengelola sampahnya dengan benar

Dalam PERMENKES Nomor 3 Tahun 2014, strategi penyelenggaraan STBM meliputi 3 (tiga) komponen yang saling mendukung satu dengan yang lain yaitu:

1. Penciptaan lingkungan yang kondusif (*enabling environment*)

2. Peningkatan kebutuhan sanitasi (*demand creation*)
3. Peningkatan penyediaan akses sanitasi (*supply improvement*)

Apabila salah satu dari komponen STBM tersebut tidak ada, maka proses pencapaian 5 (lima) pilar STBM tidak maksimal. Tiga strategi ini disebut Komponen Sanitasi Total.

Pada wilayah kerja UPTD Puskesmas Kedaung terdapat 1 (satu) kelurahan yaitu Kelurahan Kedaung. Saat ini kelurahan kedaung sudah melaksanakan STBM di lingkungannya.

7.2 Sumber Air Minum

Air bersih adalah salah satu jenis sumber daya berbasis air yang bermutu baik dan bisa dimanfaatkan oleh manusia untuk konsumsi atau dalam melakukan aktivitas mereka sehari-hari termasuk diantaranya adalah sanitasi.

Walaupun air dari sumber alam dapat diminum oleh manusia, terdapat risiko bahwa air ini telah tercemar oleh bakteri (misalnya *Escherichia coli*) atau zat-zat berbahaya. Air bersih memiliki ciri-ciri awal yaitu tidak berwarna, tidak berbau dan tidak berasa. Pada air bersih yang sehat, tidak terdapat kontaminan mikrobiologi maupun senyawa kimia. Kebersihan air ini dinilai dari sifat fisika, kimia, dan biologi. Ketidaklayakan pada salah satu penilaian menandakan bahwa air tidak termasuk dalam kategori air bersih yang dapat diminum atau dipakai untuk keperluan lain.

Table 7.1 Sumber Air Minum di Wilayah Kerja UPTD Puskesmas Kedaung Tahun 2021

Kelurahan	Inspeksi Kesehatan Lingkungan (IKL)				
	Jumlah Sarana Air Minum	Jumlah Sarana Air Minum di IKL	Jumlah Sarana Air Minum Dengan Resiko Rendah + Sedang	Jumlah Sarana Air Minum Diambil Sampel	Jumlah Sarana Air Minum Memenuhi Syarat
Kedaung	2847	1707	1704	2	0

Sumber : Laporan Bulanan Kesehatan Lingkungan UPTD Puskesmas Kedaung Tahun 2021

Berdasarkan tabel diatas, terdapat 2.847 sarana air minum yang diakses oleh masyarakat. Sebanyak 1.707 sarana dilakukan inspeksi kesehatan lingkungan yang bertujuan untuk memeriksa kualitas dan ketersediaan sarana air minum. Akan tetapi dari 2 sampel sarana air minum yang diperiksa belum ada yang memenuhi syarat sebagai sarana air minum.

7.3 Akses Sanitasi Layak

Akses sanitasi layak adalah fasilitas sanitasi yang memenuhi syarat kesehatan antara lain kloset atau jamban yang menggunakan leher angsa, tempat pembuangan akhir tinja menggunakan tangki atau sistem pengolahan air limbah (SPAL) atau sistem terpusat.

Jamban merupakan fasilitas atau sarana pembuangan tinja. Menurut Kusnoputranto (1997) pengertian jamban keluarga adalah suatu bangunan yang digunakan untuk membuang dan mengumpulkan kotoran sehingga kotoran tersebut tersimpan dalam suatu tempat tertentu dan tidak menjadi penyebab suatu penyakit serta tidak mengotori permukaan.

Jamban berfungsi sebagai pengisolasi tinja dari lingkungan. Jamban yang baik dan memenuhi syarat kesehatan akan menjamin beberapa hal yaitu: melindungi kesehatan masyarakat dari penyakit, melindungi dari gangguan estetika, bau dan penggunaan sarana yang aman, bukan tempat berkembangnya serangga sebagai vektor penyakit, melindungi pencemaran pada penyediaan air bersih dan lingkungan.

Untuk mencegah penularan penyakit yang berbasis lingkungan, kita semua harus buang air besar (BAB) di jamban. Beberapa jenis jamban yaitu:

1. Jamban Leher Angsa

Jamban ini memerlukan air untuk menyiram kotoran. Air yang terdapat pada leher angsa adalah untuk menghindarkan bau dan mencegah masuknya lalat dan kecoa.

2. Jamban Cemplung

Jamban ini memerlukan air untuk menyiram kotoran. Untuk mengurangi bau serta agar lalat dan kecoa tidak masuk sehingga jamban perlu ditutup.

3. Jamban Plengsengan

Jamban ini memerlukan air untuk menyiram kotoran. Lubang jamban perlu juga untuk ditutup.

Berdasarkan kriterianya, jamban dibedakan berdasarkan kriteria diantaranya sebagai berikut:

1. Jamban Sehat Permanen (JSP)
2. Jamban Sehat Semi Permanen (JSSP)
3. Sharing/komunal
4. BABS

Table 7.2 Akses Sanitasi Layak di Wilayah Kerja UPTD Puskesmas Kedaung Tahun 2021

Kelurahan	Jumlah KK	Sharing/Komunal		Jamban Sehat Semi Permanen (JSSP)		Jamban Sehat Permanen (JSP)		Keluarga Dengan Akses Terhadap Fasilitas Sanitasi Yang Layak (Jamban Sehat)
		Jumlah Sarana	Jumlah KK Pengguna	Jumlah Sarana	Jumlah KK Pengguna	Jumlah Sarana	Jumlah KK Pengguna	Jumlah
Kedaung	4940	25	500	590	2950	17	86	3536

Sumber : Laporan Bulanan Kesehatan Lingkungan UPTD Puskesmas Kedaung Tahun 2021

Berdasarkan tabel diatas, yaitu sebanyak 4.490 KK yang ada pada wilayah kerja UPTD Puskesmas Kedaung pada tahun 2021 terdapat 25 sarana sharing/komunal yang digunakan oleh 500 KK, 590 sarana jamban sehat semi permanen yang digunakan oleh 2.950 KK, 17 sarana jamban sehat permanen yang digunakan oleh 86 KK. Sehingga sebanyak 3.356 KK mengakses fasilitas sanitasi yang layak (jamban sehat).

7.4 Tempat-Tempat Umum

Tempat umum yang sering menjadi tujuan berkumpulnya manusia seperti hotel dan rumah sakit, tanpa disadari masing-masing sebenarnya merupakan media yang cukup baik dalam penularan penyakit. Secara langsung *contact person* yang terjadi diantara pengunjung dapat menjadi transmisi kuman penyakit dan sekaligus merupakan media penyebarluasan penyakit yang sangat baik. Disamping itu dengan

beragamnya budaya dari pengunjung sangat dimungkinkan terjadinya pencemaran lingkungan, akibat dari aktifitas yang dilakukan pengunjung secara bersama-sama. Oleh karena itu pembinaan terhadap kualitas lingkungan tempat umum perlu dilakukan sehingga faktor risiko penularan penyakit dapat dikurangi sekecil mungkin.

Merupakan upaya untuk memberdayakan masyarakat pengunjung dan pengelola tempat-tempat umum agar tahu, mau, dan mampu untuk mempraktikkan PHBS dan berperan aktif dan mewujudkan tempat-tempat umum yang sehat.

Tempat-tempat umum adalah sarana yang diselenggarakan oleh pemerintah/swasta, atau perorangan yang digunakan untuk kegiatan bagi masyarakat seperti sarana pariwisata, transportasi, sarana ibadah, sarana perdagangan dan olahraga, rekreasi dan sarana sosial lainnya.

Ada beberapa indikator yang dipakai sebagai ukuran untuk menilai PHBS di tempat-tempat umum yaitu:

- a. Menggunakan air bersih
- b. Menggunakan jamban
- c. Membuang sampah pada tempatnya
- d. Tidak merokok di tempat umum
- e. Tidak meludah sembarangan
- f. Membrantas jentik nyamuk

Berikut hasil survei yang dilakukan pada tempat-tempat umum di wilayah kerja UPTD Puskesmas Kedaung:

Table 7.3 Tempat-Tempat Umum Yang Memenuhi Syarat Kesehatan di Wilayah Kerja UPTD Puskesmas Kedaung Tahun 2021

Kelurahan	TTU Memenuhi Syarat Kesehatan							
	Sarana Pendidikan			Sarana Kesehatan		Tempat Ibadah	Pasar	Jumlah Total
	SD/MI	SMP/MTs	SMA/MA	Puskesmas	Rumah Sakit			
Kedaung	6	2	2	1	0	7	0	19

Sumber : Laporan Bulanan Kesehatan Lingkungan UPTD Puskesmas Kedaung Tahun 2021

Berdasarkan tabel diatas, tempat-tempat umum yang memenuhi syarat kesehatan di wilayah kerja UPTD Puskesmas Kedaung diantaranya pada 6 tempat di

SD/MI, 2 tempat di SMP/MTs, 2 tempat SMA/MA, 1 tempat di puskesmas, dan 7 tempat ibadah.

7.5 Tempat Pengelolaan Makanan

Terjadinya peristiwa keracunan dan penularan penyakit akut yang sering membawa kematian banyak bersumber dari makanan yang berasal dari Tempat Pengelolaan Makanan (TPM) khususnya jasa boga, rumah makan dan makanan jajanan yang pengelolaannya tidak memenuhi syarat kesehatan atau sanitasi lingkungan. Upaya pengawasan terhadap sanitasi makanan amat penting untuk menjaga kesehatan konsumen atau masyarakat.

Table 7.4 Tempat Pengelolaan Makanan Yang Memenuhi Syarat di Wilayah Kerja UPTD Puskesmas Kedaung Tahun 2021

Kelurahan	TPM Memenuhi Syarat				Jumlah TPM Memenuhi Syarat Kesehatan
	Jasa Boga	Rumah Makan/Restoran	Depot Air Minum (DAM)	Makanan Jajanan/Kantin/Sentra Makanan Jajanan	
Kedaung	0	4	3	2	9

Sumber : Laporan Bulanan Kesehatan Lingkungan UPTD Puskesmas Kedaung Tahun 2021

Berdasarkan tabel diatas, tempat pengelolaan makanan yang memenuhi syarat kesehatan di wilayah kerja UPTD Puskesmas Kedaung diantaranya pada 4 tempat rumah makan/restoran, 3 tempat depot air minum, dan 2 tempat makanan jajanan/kantin/sentra makanan jajanan.

7.6 ODF

Open Defecation Free (ODF) atau Stop Buang Air Besar Sembarangan (BABS) adalah kondisi ketika setiap individu dalam komunitas tidak buang air sembarangan, pembuangan tinja yang tidak memenuhi syarat sangat berpengaruh pada penyebaran penyakit berbasis lingkungan. *Open Defecation/BABS* adalah suatu tindakan membuang kotoran atau tinja di ladang, hutan, semak-semak, sungai, pantai atau area terbuka lainnya dan dibiarkan menyebar mengkontaminasi lingkungan, tanah, udara, dan air.

Bahan buangan yang dikeluarkan dari tubuh manusia melalui anus sebagai sisa dari proses pencernaan makanan di sepanjang sistem saluran pencernaan disebut tinja. Dalam keadaan normal susunan tinja sekitar 75% merupakan air dan 15% zat

padat yang terdiri dari bakteri mati (30%) lemak (10-20%), zat organik (10-20%) protein (2-3%) dan sisa-sisa makanan yang tidak dapat dicerna (30%).

Menurut data *Joint Monitoring Program WHO/UNICEF* 2014, sebanyak 55 juta penduduk di Indonesia masih berperilaku BAB sembarangan. Mereka pun bisa mandi dan mencuci pakaian di sungai yang sama. Akibatnya, mereka rentan terkena penyakit diare. Selain diare, balita mudah terserang pneumonia dari pencemaran tinja melalui udara.

Desa ODF atau Stop BAB Sembarangan (SBS) adalah kondisi ketika setiap individu dalam komunitas tidak BAB sembarangan, dengan kriteria-kriteria sebagai berikut:

- a) Semua masyarakat telah BAB hanya di jamban sehat termasuk kotoran bayi
- b) Tidak terlihat dan tercium tinja manusia di lingkungan sekitar
- c) Ada penerapan sanksi peraturan atau upaya lain oleh masyarakat untuk mencegah kejadian BAB di sembarang tempat
- d) Ada mekanisme monitoring umum yang dibuat oleh masyarakat untuk mencapai 100% KK mempunyai jamban layak, dan
- e) Ada upaya atau strategi yang jelas untuk dapat mempunyai sanitasi total

Desa ODF adalah desa yang 100% masyarakatnya telah BAB di jamban sehat, yaitu mencapai perubahan perilaku kolektif terkait pilar 1 dari 5 pilar STBM. Persyaratan jamban sehat menurut Kementerian Kesehatan RI setidaknya harus memuat hal-hal berikut:

1. Tidak mencemari air
2. Saat menggali tanah untuk lobang kotoran, usahakan agar dasar lubang kotoran tidak mencapai permukaan air tanah maksimum. Jika keadaan terpaksa, dinding dan dasar lubang kotoran harus dipadatkan dengan tanah liat atau diplester. Jarak lubang kotoran ke sumur sekurang-kurangnya 10 meter, letak lubang kotoran lebih rendah dari pada letak sumur agar air kotor dari lubang kotoran tidak merembes dan mencemari sumur. Tidak membuang air kotor dan buangan air besar ke dalam selokan, empang, danau, sungai, dan laut.
3. Tidak mencemari tanah permukaan
4. Jamban yang sudah penuh agar disedot untuk dikuras kotorannya atau dikuras kemudian kotoran ditimbun di lubang galian

5. Bebas dari serangga
6. Jika menggunakan bak air atau penampungan air, sebaiknya dikuras setiap minggu
7. Ruangan dalam jamban harus tenang
8. Tidak menimbulkan bau dan nyaman digunakan
9. Aman digunakan oleh pemakainya
10. Pada tanah yang longsor perlu ada penguat pada dinding lubang kotoran dengan pemasangan bata atau selongsong anyaman bambu atau bahan penguat lain yang terdapat di daerah setempat
11. Mudah dibersihkan dan tidak menimbulkan gangguan bagi pemakainya
12. Lantai jamban rata dan miring ke arah saluran lubang kotoran
13. Tidak menimbulkan pandangan yang kurang sopan
14. Jamban harus ber dinding dan berpintum dianjurkan agar bangunan bertatap sehingga pemakainya terhindar dari kehujanan dan kepanasan

Wilayah kerja UPTD Puskesmas Kedaung pada tahun 2021 sudah dikatakan ODF. Akan tetapi untuk ODF ini sendiri masih ada beberapa syarat yang memang harus dipenuhi. Untuk itu wilayah kerja UPTD Puskesmas Kedaung berpredikat ODF bersyarat.

7.7 PHBS

Perilaku Hidup Bersih dan Sehat (PHBS) adalah bentuk perwujudan Paradigma Sehat dalam budaya hidup perorangan, keluarga dan masyarakat yang berorientasi sehat dan bertujuan untuk meningkatkan, memelihara dan melindungi kesehatan baik fisik, mental spiritual maupun sosial.

Sesuai dengan upaya promosi kesehatan yang esensinya adalah pemberdayaan masyarakat, maka peran serta masyarakat yang optimal dalam bidang kesehatan merupakan indikator keberhasilan, keberlangsungan dan kemandirian pembangunan kesehatan. Perilaku Hidup Bersih dan Sehat (PHBS) bisa diterapkan diberbagai tempat, diantaranya adalah sebagai berikut:

1. PHBS di Rumah Tangga

Merupakan upaya untuk memberdayakan anggota rumah tangga agar tahu, mau, dan mampu untuk mempraktikkan perilaku hidup bersih dan sehat serta berperan aktif dalam gerakan kesehatan di masyarakat.

PHBS di rumah tangga dilakukan untuk mencapai Rumah Tangga ber PHBS yang melakukan 10 PHBS diantaranya yaitu:



Persalinan ditolong oleh tenaga kesehatan



Memberi ASI Eksklusif



Menimbang balita setiap bulan



Menggunakan air bersih



Mencuci tangan dengan air bersih dan sabun



Menggunakan jamban sehat



Memberantas jentik di rumah sekali seminggu



Makan buah dan sayur setiap hari



Melakukan aktifitas fisik setiap hari



Tidak merokok di dalam rumah

Pada tahun 2021 jumlah rumah tangga yang ber PHBS di wilayah kerja UPTD Puskesmas Kedaung dari 3.234 KK yang dipantau sebanyak 2.899 KK atau 89,64% rumah tangga ber PHBS.

2. PHBS di Institusi Kesehatan

Merupakan upaya untuk memberdayakan pasien, masyarakat pengunjung dan petugas agar tahu, mau, dan mampu untuk mempraktikkan PHBS serta berperan aktif dalam mewujudkan institusi kesehatan yang sehat. Ada beberapa indikator yang dipakai sebagai ukuran untuk menilai PHBS di Institusi Kesehatan yaitu:

- a) Menggunakan air bersih
- b) Menggunakan jamban

- c) Membuang sampah pada tempatnya
- d) Tidak merokok di institusi kesehatan
- e) Tidak meludah sembarangan
- f) Memberantas jentik nyamuk

3. PHBS di Tempat-Tempat Umum (TTU)

Merupakan upaya untuk memberdayakan masyarakat pengunjung dan pengelola tempat-tempat umum agar tahu, mau, dan mampu untuk mempraktikkan PHBS dan berperan aktif dalam mewujudkan tempat-tempat umum yang sehat.

Tempat-tempat umum adalah sarana yang diselenggarakan oleh pemerintah/swasta, atau perorangan yang digunakan untuk kegiatan bagi masyarakat seperti sarana pariwisata, transportasi, sarana ibadah, sarana perdagangan dan olahraga, rekreasi dan sarana sosial lainnya.

Ada beberapa indikator yang dipakai sebagai ukuran untuk menilai PHBS di tempat-tempat umum yaitu:

- a) Menggunakan air bersih
- b) Menggunakan jamban
- c) Membuang sampah pada tempatnya
- d) Tidak merokok di tempat umum
- e) Tidak meludah sembarangan
- f) Memberantas jentik nyamuk

4. PHBS di Sekolah

Merupakan sekumpulan perilaku yang dipraktekkan oleh peserta didik, guru, dan masyarakat lingkungan sekolah atas dasar kesadaran sebagai hasil pembelajaran, sehingga secara mandiri mampu mencegah penyakit, meningkatkan kesehatannya, serta berperan aktif dalam mewujudkan lingkungan sehat.

Ada beberapa indikator yang dipakai sebagai ukuran untuk menilai PHBS di sekolah yaitu:

- a) Mencuci tangan dengan air mengalir dan sabun
- b) Mengonsumsi jajanan sehat di kantin sekolah
- c) Menggunakan jamban yang bersih dan sehat
- d) Olahraga yang teratur dan terukur
- e) Memberantas jentik nyamuk

f) Tidak merokok di sekolah

g) menimbang

5. PHBS di Tempat Kerja

Merupakan upaya untuk memberdayakan para pekerja agar tahu, mau dan mampu mempraktikkan perilaku hidup dan sehat serta berperan aktif dalam mewujudkan tempat kerja sehat. Indikator yang dipakai sebagai ukuran untuk menilai PHBS di tempat kerja antara lain:

a) Tidak merokok di tempat kerja

b) Membeli dan mengkonsumsi makanan dari tempat kerja

c) Melakukan olahraga sevara teratur

d) Mencuci tangan dengan air bersih dan sabun sebelum makan dan sesudah buang air besar dan buang air kecil

e) Memberantas jentik nyamuk di tempat kerja

f) Menggunakan air bersih

g) Menggunakan jamban saat buang air kecil dan besar

h) Mengubah sampah pada tempatnya

i) Menggunakan Alat Pelindung Diri (APD) sesuai jenis pekerjaan

Bab VIII

Penutup

Data dan informasi adalah bagian dari Sistem Informasi Kesehatan (SIK) yang merupakan sumber daya vital dan urgent yang harus dimiliki oleh penyelenggara pembangunan kesehatan. Maka dari itu penyediaan data dan informasi yang berkualitas sangat diperlukan sebagai masukan dalam proses pengambilan keputusan.

Penyusunan profil ini memasukkan data berbagai indikator baik itu indikator masukan, proses, keluaran dan indikator dampak yang akan menjadi bahan yang sangat berguna untuk melakukan analisis kecenderungan dalam konteks penentu strategi dan kebijaksanaan kesehatan di masyarakat yang akan datang.

Profil ini merupakan salah satu keluaran dari upaya pemantapan dan pengembangan SIK yang dapat memberikan gambaran secara singkat tentang situasi dan kondisi kesehatan di UPTD Puskesmas Kedaung pada tahun 2021. Serta dapat menjadi acuan atau tolak ukur untuk memantau pencapaian pembangunan kesehatan di wilayah kerja UPTD Puskesmas Kedaung.

**RESUME PROFIL KESEHATAN
KOTA DEPOK
TAHUN 2021**

NO	INDIKATOR	ANGKA/NILAI				No. Lampiran
		L	P	L + P	Satuan	
I GAMBARAN UMUM						
1	Luas Wilayah			200,3	Km ²	Tabel 1
2	Jumlah Desa/Kelurahan			63	Desa/Kelurahan	Tabel 1
3	Jumlah Penduduk	1.253.666	1.236.364	2.490.030	Jiwa	Tabel 2
4	Rata-rata jiwa/rumah tangga			4,2	Jiwa	Tabel 1
5	Kepadatan Penduduk /Km ²			12431,5	Jiwa/Km ²	Tabel 1
6	Rasio Beban Tanggungan			37,5	per 100 penduduk produktif	Tabel 2
7	Rasio Jenis Kelamin			101,4		Tabel 2
8	Penduduk 15 tahun ke atas melek huruf	99,8	99,4	99,6	%	Tabel 3
9	Penduduk 15 tahun yang memiliki ijazah tertinggi					
	a. SMP/ MTs	17,7	18,8	18,3	%	Tabel 3
	b. SMA/ MA	32,0	27,7	29,9	%	Tabel 3
	c. Sekolah menengah kejuruan	15,4	12,9	14,2	%	Tabel 3
	d. Diploma I/Diploma II	1,0	1,2	1,1	%	Tabel 3
	e. Akademi/Diploma III	4,5	5,0	4,8	%	Tabel 3
	f. S1/Diploma IV	13,4	13,4	13,4	%	Tabel 3
	g. S2/S3 (Master/Doktor)	1,3	1,3	1,3	%	Tabel 3
II SARANA KESEHATAN						
II.1 Sarana Kesehatan						
10	Jumlah Rumah Sakit Umum			20	RS	Tabel 4
11	Jumlah Rumah Sakit Khusus			4	RS	Tabel 4
12	Jumlah Puskesmas Rawat Inap			9	Puskesmas	Tabel 4
13	Jumlah Puskesmas non-Rawat Inap			29	Puskesmas	Tabel 4
14	Jumlah Puskesmas Keliling			0	Puskesmas keliling	Tabel 4
15	Jumlah Puskesmas pembantu			1	Pustu	Tabel 4
16	Jumlah Apotek			341	Apotek	Tabel 4
17	RS dengan kemampuan pelayanan gadar level 1			100,0	%	Tabel 6
II.2 Akses dan Mutu Pelayanan Kesehatan						
18	Cakupan Kunjungan Rawat Jalan	62,7	85,4	75,6	%	Tabel 5
19	Cakupan Kunjungan Rawat Inap	5,1	7,2	6,6	%	Tabel 5
20	Angka kematian kasar/ <i>Gross Death Rate</i> (GDR) di RS	28,7	19,7	23,1	per 1.000 pasien keluar	Tabel 7
21	Angka kematian murni/ <i>Nett Death Rate</i> (NDR) di RS	16,6	11,3	12,6	per 1.000 pasien keluar	Tabel 7
22	<i>Bed Occupation Rate</i> (BOR) di RS			47,5	%	Tabel 8
23	<i>Bed Turn Over</i> (BTO) di RS			64,7	Kali	Tabel 8
24	<i>Turn of Interval</i> (TOI) di RS			3,0	Hari	Tabel 8
25	<i>Average Length of Stay</i> (ALOS) di RS			2,4	Hari	Tabel 8
26	Puskesmas dengan ketersediaan obat vaksin & esensial			100,0	%	Tabel 9
II.3 Upaya Kesehatan Bersumberdaya Masyarakat (UKBM)						
27	Jumlah Posyandu			1.039	Posyandu	Tabel 10
28	Posyandu Aktif			98,4	%	Tabel 10
29	Rasio posyandu per 100 balita			0,5	per 100 balita	Tabel 10
30	Posbindu PTM			677	Posbindu PTM	Tabel 10
III SUMBER DAYA MANUSIA KESEHATAN						
31	Jumlah Dokter Spesialis	587	548	1.135	Orang	Tabel 11
32	Jumlah Dokter Umum	369	841	1.210	Orang	Tabel 11
33	Rasio Dokter (spesialis+umum)			94,2	per 100.000 penduduk	Tabel 11
34	Jumlah Dokter Gigi + Dokter Gigi Spesialis	97	413	510	Orang	Tabel 11
35	Rasio Dokter Gigi (termasuk Dokter Gigi Spesialis)			20,5	per 100.000 penduduk	Tabel 11
36	Jumlah Bidan		1.135		Orang	Tabel 12
37	Rasio Bidan per 100.000 penduduk		45,6		per 100.000 penduduk	Tabel 12
38	Jumlah Perawat	641	3.046	3.687	Orang	Tabel 12
39	Rasio Perawat per 100.000 penduduk			148,1	per 100.000 penduduk	Tabel 12
40	Jumlah Tenaga Kesehatan Masyarakat	12	118	130	Orang	Tabel 13
41	Jumlah Tenaga Sanitasi	13	52	65	Orang	Tabel 13
42	Jumlah Tenaga Gizi	3	114	117	Orang	Tabel 13
43	Jumlah Tenaga Kefarmasian	149	832	981	Orang	Tabel 15
IV PEMBIAYAAN KESEHATAN						
44	Peserta Jaminan Pemeliharaan Kesehatan			87,0	%	Tabel 17
45	Desa yang memanfaatkan dana desa untuk kesehatan			100,0	%	Tabel 18
46	Total anggaran kesehatan			Rp653.914.092.002	Rp	Tabel 19
47	APBD kesehatan terhadap APBD kab/kota			17,5	%	Tabel 19
48	Anggaran kesehatan perkapita			Rp262.613	Rp	Tabel 19
V KESEHATAN KELUARGA						
V.1 Kesehatan Ibu						
49	Jumlah Lahir Hidup	21.181	20.597	41.778	Orang	Tabel 20
50	Angka Lahir Mati (dilaporkan)	0,6	0,5	0,5	per 1.000 Kelahiran Hidup	Tabel 20
51	Jumlah Kematian Ibu		65		Ibu	Tabel 21
52	Angka Kematian Ibu (dilaporkan)		155,58		per 100.000 Kelahiran Hidup	Tabel 21
53	Kunjungan Ibu Hamil (K1)		99,6		%	Tabel 23
54	Kunjungan Ibu Hamil (K4)		96,3		%	Tabel 23
55	Ibu hamil dengan imunisasi Td2+		116,8		%	Tabel 24
56	Ibu Hamil Mendapat Tablet Tambah Darah 90		97,3		%	Tabel 27
57	Persalinan ditolong Tenaga Kesehatan		98,3		%	Tabel 23
58	Persalinan ditolong Tenaga Kesehatan di Fasyankes		98,3		%	Tabel 23
59	Pelayanan Ibu Nifas KF3		96,6		%	Tabel 23
60	Ibu Nifas Mendapat Vitamin A		97,5		%	Tabel 23
61	Penanganan komplikasi kebidanan		81,2		%	Tabel 30
62	Peserta KB Aktif			72,8	%	Tabel 28
63	Peserta KB Pasca Persalinan			51,5	%	Tabel 29
V.2 Kesehatan Anak						
64	Jumlah Kematian Neonatal	32	17	49	neonatal	Tabel 31
65	Angka Kematian Neonatal (dilaporkan)	1,5	0,8	1,2	per 1.000 Kelahiran Hidup	Tabel 31
66	Jumlah Bayi Mati	37	21	58	bayi	Tabel 31
67	Angka Kematian Bayi (dilaporkan)	1,7	1,0	1,4	per 1.000 Kelahiran Hidup	Tabel 31
68	Jumlah Balita Mati	39	22	61	Balita	Tabel 31
69	Angka Kematian Balita (dilaporkan)	1,8	1,1	1,5	per 1.000 Kelahiran Hidup	Tabel 31
70	Penanganan komplikasi Neonatal	55,9	55,0	55,5	%	Tabel 30
71	Bayi baru lahir ditimbang	100,0	100,0	100,0	%	Tabel 33
72	Berat Badan Bayi Lahir Rendah (BBLR)	0,7	0,6	0,7	%	Tabel 33
73	Kunjungan Neonatus 1 (KN 1)	102,8	103,3	103,0	%	Tabel 34
74	Kunjungan Neonatus 3 kali (KN Lengkap)	100,6	101,0	100,8	%	Tabel 34

NO	INDIKATOR	ANGKA/NILAI			No. Lampiran
		L	P	L + P	
75	Bayi yang diberi ASI Eksklusif			73,6 %	Tabel 35
76	Pelayanan kesehatan bayi	95,8	94,9	95,4 %	Tabel 36
77	Desa/Kelurahan UCI			90,5 %	Tabel 37
78	Cakupan Imunisasi Campak/MR pada Bayi	95,6	93,5	94,6 %	Tabel 39
79	Imunisasi dasar lengkap pada bayi	95,1	93,1	94,1 %	Tabel 39
80	Bayi Mendapat Vitamin A			57,5 %	Tabel 41
81	Anak Balita Mendapat Vitamin A			67,5 %	Tabel 41
82	Pelayanan kesehatan balita	94,9	99,5	97,1 %	Tabel 42
83	Balita ditimbang (D/S)	26,0	25,5	25,7 %	Tabel 43
84	Balita gizi kurang (BB/umur)			4,4 %	Tabel 44
85	Balita pendek (TB/umur)			3,5 %	Tabel 44
86	Balita kurus (BB/TB)			2,3 %	Tabel 44
87	Cakupan Penjarangan Kesehatan Siswa Kelas 1 SD/MI			53,1 %	Tabel 45
88	Cakupan Penjarangan Kesehatan Siswa Kelas 7 SMP/MTs			40,6 %	Tabel 45
89	Cakupan Penjarangan Kesehatan Siswa Kelas 10 SMA/MA			19,7 %	Tabel 45
90	Pelayanan kesehatan pada usia pendidikan dasar			40,4 %	Tabel 45
V.3 Kesehatan Usia Produktif dan Usia Lanjut					
91	Pelayanan Kesehatan Usia Produktif	38,0	57,0	47,4 %	Tabel 48
92	Pelayanan Kesehatan Usila (60+ tahun)	44,8	48,5	46,7 %	Tabel 49
VI PENGENDALIAN PENYAKIT					
VI.1 Pengendalian Penyakit Menular Langsung					
93	Persentase orang terduga TBC mendapatkan pelayanan kesehatan sesuai standar			36,17 %	Tabel 51
94	CNR seluruh kasus TBC			159,6 per 100.000 penduduk	Tabel 51
95	Case detection rate TBC			56,99 %	Tabel 51
96	Cakupan penemuan kasus TBC anak			45,53 %	Tabel 51
97	Angka kesembuhan BTA+	30,5	34,1	32,2 %	Tabel 52
98	Angka pengobatan lengkap semua kasus TBC	69,1	74,5	71,5 %	Tabel 52
99	Angka keberhasilan pengobatan (Success Rate) semua kasus TBC	82,4	87,8	84,8 %	Tabel 52
100	Jumlah kematian selama pengobatan tuberkulosis			1,8 per 100.000 penduduk	Tabel 52
101	Penemuan penderita pneumonia pada balita			8,8 %	Tabel 53
102	Puskesmas yang melakukan tatalaksana standar pneumonia min 60%			89,7% %	Tabel 53
103	Jumlah Kasus HIV	157	42	199 Kasus	Tabel 54
104	Jumlah Kasus Baru AIDS	12	1	13 Kasus	Tabel 55
105	Jumlah Kematian akibat AIDS	6	2	8 Jiwa	Tabel 55
106	Persentase Diare ditemukan dan ditangani pada balita			7,3 %	Tabel 56
107	Persentase Diare ditemukan dan ditangani pada semua umur			15,1 %	Tabel 56
108	Jumlah Kasus Baru Kusta (PB+MB)	26	15	41 Kasus	Tabel 57
109	Angka penemuan kasus baru kusta (NCDR)	2,1	1,2	1,6 per 100.000 penduduk	Tabel 57
110	Persentase Kasus Baru Kusta anak 0-14 Tahun			9,8 %	Tabel 58
111	Persentase Cacat Tingkat 0 Penderita Kusta			100,0 %	Tabel 58
112	Persentase Cacat Tingkat 2 Penderita Kusta			0,0 %	Tabel 58
113	Angka Cacat Tingkat 2 Penderita Kusta			0,0 per 100.000 penduduk	Tabel 58
114	Angka Prevalensi Kusta			0,16 per 10.000 Penduduk	Tabel 59
115	Penderita Kusta PB Selesai Berobat (RFT PB)	0,0	16,7	14,3 %	Tabel 60
116	Penderita Kusta MB Selesai Berobat (RFT MB)	22,2	32,0	26,2 %	Tabel 60
VI.2 Pengendalian Penyakit yang Dapat Dicegah dengan Imunisasi					
117	AFP Rate (non polio) < 15 tahun			0,0 per 100.000 penduduk <15 tahun	Tabel 61
118	Jumlah kasus difteri	0	0	0 Kasus	Tabel 62
119	Case fatality rate difteri			0,0 %	Tabel 62
120	Jumlah kasus pertusis	0	0	0 Kasus	Tabel 62
121	Jumlah kasus tetanus neonatorum	0	0	0 Kasus	Tabel 62
122	Case fatality rate tetanus neonatorum			0,0 %	Tabel 62
123	Jumlah kasus hepatitis B	0	4	4 Kasus	Tabel 62
124	Jumlah kasus suspek campak	10	10	20 Kasus	Tabel 62
125	Insiden rate suspek campak	0,8	0,8	0,8 per 100.000 penduduk	Tabel 62
126	KLB ditangani < 24 jam			0,0 %	Tabel 63
VI.3 Pengendalian Penyakit Tular Vektor dan Zoonotik					
127	Angka kesakitan (incidence rate) DBD	136,4	116,9	126,7 per 100.000 penduduk	Tabel 65
128	Angka kematian (case fatality rate) DBD	0,0	0,1	0,1 %	Tabel 65
129	Angka kesakitan malaria (annual parasit incidence)	4,1	0,1	2,1 per 1.000 penduduk	Tabel 66
130	Konfirmasi laboratorium pada suspek malaria			100,0 %	Tabel 66
131	Pengobatan standar kasus malaria positif			100,0 %	Tabel 66
132	Case fatality rate malaria	0,0	0,0	0,0 %	Tabel 66
133	Penderita kronis filariasis	4	8	12 Kasus	Tabel 67
VI.4 Pengendalian Penyakit Tidak Menular					
135	Penderita Hipertensi Mendapat Pelayanan Kesehatan	27,2	38,0	32,6 %	Tabel 68
136	Penyandang DM mendapatkan pelayanan kesehatan sesuai standar			100,8 %	Tabel 69
138	Deteksi Dini Kanker Leher Rahim dan Kanker Payudara		0,3	% perempuan usia 30-50 tahun	Tabel 70
139	Persentase IVA positif pada perempuan usia 30-50 tahun		1,0	%	Tabel 70
140	% tumor/benjolan payudara pada perempuan 30-50 tahun		0,3	%	Tabel 70
141	Pelayanan Kesehatan Orang dengan Gangguan Jiwa Berat			44,8% %	Tabel 71
VII KESEHATAN LINGKUNGAN					
142	Sarana air minum dengan risiko rendah dan sedang			74,8 %	Tabel 72
143	Sarana air minum memenuhi syarat			59,3 %	Tabel 72
144	KK dengan akses terhadap sanitasi yang layak (jamban sehat)			90,3 %	Tabel 73
145	Desa STBM			65,1 %	Tabel 74
146	Tempat-tempat umum memenuhi syarat kesehatan			78,1 %	Tabel 75
147	Tempat pengelolaan makanan memenuhi syarat kesehatan			56,7 %	Tabel 76
148	Persentase rumah tangga berperilaku hidup bersih dan sehat (ber-PHBS) kota depot			76,88% %	Tabel 77
149	Persentase Desa Siaga			100% %	Tabel 78
150	Persentase rumah sehat menurut kecamatan dan puskesmas			83,86 %	Tabel 79
151	Penduduk dengan akses berkelanjutan terhadap air minum berkualitas (layak)			86,49 %	Tabel 80
152	Kasus COVID-19 Per Kelurahan			105.888 orang	Tabel 81
153	Pemeriksaan Spesimen dan Lab Covid-19				Tabel 82

NO	INDIKATOR	ANGKA/NILAI			Satuan	No. Lampiran
		L	P	L + P		
154	Kasus COVID-19 Per Jenis Kelamin dan Kelompok Umur	49.659	56.225	105.884	orang	Tabel 83
155	15 Besar Penyakit di Puskesmas					Tabel 84
156	20 Besar Penyakit Rawat Jalan Di Rumah Sakit					Tabel 85
157	20 Besar Penyakit Rawat Inap Di Rumah Sakit					Tabel 86
158	20 Besar Penyebab Kematian Di Rumah Sakit					Tabel 87

TABEL 1

LUAS WILAYAH, JUMLAH DESA/KELURAHAN, JUMLAH PENDUDUK, JUMLAH RUMAH TANGGA,
DAN KEPADATAN PENDUDUK MENURUT KECAMATAN
KOTA DEPOK
TAHUN 2021

NO	KECAMATAN	LUAS WILAYAH (<i>km</i> ²)	JUMLAH			JUMLAH PENDUDUK	JUMLAH RUMAH TANGGA	RATA-RATA JIWA/RUMAH TANGGA	KEPADATAN PENDUDUK <i>per km</i> ²
			DESA	KELURAHAN	DESA + KELURAHAN				
1	2	3	4	5	6	7	8	9	10
1	Sawangan	26,19	0	7	7	176.982	47.800	3,7	6.757,63
2	Bojongsari	19,30	0	7	7	142.843	36.615	3,9	7.401,21
3	Pancoran Mas	18,03	0	6	6	301.503	73.717	4,1	16.722,32
4	Cipayung	11,45	0	5	5	183.206	47.898	3,8	16.000,52
5	Sukmajaya	17,35	0	6	6	332.718	78.485	4,2	19.176,82
6	Cilodong	16,19	0	5	5	179.049	48.076	3,7	11.059,21
7	Cimanggis	21,58	0	6	6	346.568	75.661	4,6	16.059,70
8	Tapos	33,26	0	7	7	309.668	77.377	4,0	9.310,54
9	Beji	14,56	0	6	6	237.612	48.701	4,9	16.319,54
10	Limo	11,84	0	4	4	125.968	29.117	4,3	10.639,22
11	Cinere	10,55	0	4	4	153.911	27.536	5,6	14.588,71
KABUPATEN/KOTA		200,30	0	63	63	2.490.030	590.983	4,2	12.431,50

Sumber: - PUSDATIN Kemenkes RI
 - Badan Pusat Statistik Kota Depok
 - Dinas Kependudukan dan Catatan Sipil

TABEL 2

JUMLAH PENDUDUK MENURUT JENIS KELAMIN DAN KELOMPOK UMUR
KOTA DEPOK
TAHUN 2021

NO	KELOMPOK UMUR (TAHUN)	JUMLAH PENDUDUK			
		LAKI-LAKI	PEREMPUAN	LAKI-LAKI+PEREMPUAN	RASIO JENIS KELAMIN
1	2	3	4	5	6
1	0 - 4	103.067	99.337	202.404	103,8
2	5 - 9	97.203	93.335	190.538	104,1
3	10 - 14	91.550	87.367	178.917	104,8
4	15 - 19	101.306	99.709	201.015	101,6
5	20 - 24	111.736	106.528	218.263	104,9
6	25 - 29	112.688	109.413	222.102	103,0
7	30 - 34	120.172	125.553	245.726	95,7
8	35 - 39	112.605	114.987	227.592	97,9
9	40 - 44	99.252	97.767	197.019	101,5
10	45 - 49	88.190	84.610	172.800	104,2
11	50 - 54	69.989	66.496	136.486	105,3
12	55 - 59	54.587	58.762	113.349	92,9
13	60 - 64	38.366	38.010	76.376	100,9
14	65 - 69	27.229	24.972	52.201	109,0
15	70 - 74	6.880	9.107	15.987	75,5
16	75+	18.845	20.411	39.256	92,3
KABUPATEN/KOTA		1.253.666	1.236.364	2.490.030	101,4
ANGKA BEBAN TANGGUNGAN (DEPENDENCY RATIO)				37,52	

Sumber: - Badan Pusat Statistik Kota Depok
- PUSDATIN Kemenkes RI

TABEL 3

PENDUDUK BERUMUR 15 TAHUN KE ATAS YANG MELEK HURUF
DAN IJAZAH TERTINGGI YANG DIPEROLEH MENURUT JENIS KELAMIN
KOTA DEPOK
TAHUN 2021

NO	VARIABEL	JUMLAH			PERSENTASE		
		LAKI-LAKI	PEREMPUAN	LAKI-LAKI+ PEREMPUAN	LAKI-LAKI	PEREMPUAN	LAKI-LAKI+ PEREMPUAN
1	2	3	4	5	6	7	8
1	PENDUDUK BERUMUR 15 TAHUN KE ATAS	961.846	956.325	1.918.171			
2	PENDUDUK BERUMUR 15 TAHUN KE ATAS YANG MELEK HURUF				99,8	99,4	99,6
3	PERSENTASE PENDIDIKAN TERTINGGI YANG DITAMATKAN:						
	a. TIDAK MEMILIKI IJAZAH SD				5,2	5,6	5,4
	b. SD/MI				9,5	13,8	11,7
	c. SMP/ MTs				17,7	18,8	18,3
	d. SMA/ MA				32,0	27,7	29,9
	e. SEKOLAH MENENGAH KEJURUAN				15,4	12,9	14,2
	f. DIPLOMA I/DIPLOMA II				1,0	1,2	1,1
	g. AKADEMI/DIPLOMA III				4,5	5,0	4,8
	h. S1/DIPLOMA IV				13,4	13,4	13,4
	i. S2/S3 (MASTER/DOKTOR)				1,3	1,3	1,3

Sumber: BPS KOTA DEPOK

**Data jumlah penduduk berdasarkan Data Proyeksi Penduduk Indonesia 2010-2035*

**Data persentase pendidikan tertinggi yang ditamatkan berdasarkan Hasil Survei Sosial Ekonomi Nasional (Susenas) Maret 2019*

**Data persentase Melek Huruf berdasarkan jenis kelamin, merupakan data rare case (tidak dipublikasikan), sehingga diharapkan berhati-hati dalam penggunaannya*

TABEL 4

JUMLAH FASILITAS PELAYANAN KESEHATAN MENURUT KEPEMILIKAN
KOTA DEPOK
TAHUN 2021

NO	FASILITAS KESEHATAN								KET
		KEMENTERIAN/DI KTI	PEM.PROV	PEM.KAB/K OTA	TNI/POLRI	BUMN	SWASTA	JUMLAH	
1	2	3	4	5	6	7	8	9	10
RUMAH SAKIT									
1	RUMAH SAKIT UMUM	1		1	1		17	20	
2	RUMAH SAKIT KHUSUS						4	4	
PUSKESMAS DAN JARINGANNYA									
1	PUSKESMAS RAWAT INAP - JUMLAH TEMPAT TIDUR			9 36				9 36	
2	PUSKESMAS NON RAWAT INAP			29				29	
3	PUSKESMAS KELILING							-	
4	PUSKESMAS PEMBANTU			1				1	
SARANA PELAYANAN LAIN									
1	RUMAH BERSALIN							-	
2	KLINIK PRATAMA	3			4	2	193	202	
3	KLINIK UTAMA						51	51	
4	BALAI PENGOBATAN							-	
5	PRAKTIK DOKTER BERSAMA							-	
6	PRAKTIK DOKTER UMUM PERORANGAN						172	172	
7	PRAKTIK DOKTER GIGI PERORANGAN						107	107	
8	PRAKTIK DOKTER SPESIALIS PERORANGAN						19	19	
9	PRAKTIK DOKTER GIGI SPESIALIS PERORANGAN						10	10	
10	PRAKTIK PENGOBATAN TRADISIONAL						23	23	
11	BANK DARAH RUMAH SAKIT							-	
12	UNIT TRANSFUSI DARAH							-	
13	LABORATORIUM KESEHATAN			1				1	
SARANA PRODUKSI DAN DISTRIBUSI KEFARMASIAN									
1	INDUSTRI FARMASI							-	
2	INDUSTRI OBAT TRADISIONAL							-	
3	USAHA MIKRO OBAT TRADISIONAL							-	
4	PRODUKSI ALAT KESEHATAN							-	
5	PEDAGANG BESAR FARMASI						3	3	
6	APOTEK						341	341	
7	APOTEK PRB						14	14	
8	TOKO OBAT						50	50	
9	TOKO ALKES						55	55	
									Dari 55 data tsb, 3 sarana memiliki izin dari DPMPSTSP dan 52 sarana izin dari website OSS. 52 sarana ini perlu dilakukan pengawasan lebih lanjut terkait pemenuhan standar toko alkes sesuai Permenkes 14 tahun 2021. Karena perizinan melalui OSS tersebut dapat langsung terbit tanpa ada rekomendasi/kunjungan visitasi terlebih dahulu dari Dinkes

Sumber: Dinas Kesehatan Kota Depok

TABEL 5

JUMLAH KUNJUNGAN PASIEN BARU RAWAT JALAN, RAWAT INAP, DAN KUNJUNGAN GANGGUAN JIWA DI SARANA PELAYANAN KESEHATAN
KOTA DEPOK
TAHUN 2021

NO	SARANA PELAYANAN KESEHATAN	JUMLAH KUNJUNGAN						KUNJUNGAN GANGGUAN JIWA		
		RAWAT JALAN			RAWAT INAP			JUMLAH		
		L	P	L+P	L	P	L+P	L	P	L+P
1	2	3	4	5	6	7	8	9	10	11
JUMLAH KUNJUNGAN		786.390	1.055.254	1.883.683	64.076	88.834	165.178	12.101	18.086	30.187
JUMLAH PENDUDUK KAB/KOTA		1.253.666	1.236.364	2.490.030	1.253.666	1.236.364	2.490.030			
CAKUPAN KUNJUNGAN (%)		62,73	85,35	75,65	5,11	7,19	6,63			
A	Fasilitas Pelayanan Kesehatan Tingkat Pertama									
1	Puskesmas									
	UPTD Puskesmas Sawangan	10.181	15.542	25.723	0	0	0	27	21	48
	UPTD Puskesmas Pasir Putih	1.360	1.778	3.138	0	0	0	21	16	37
	UPTD Puskesmas Kedaung	8.697	13.704	22.401	0	166	166	15	16	31
	UPTD Puskesmas Cinangka	968	1.508	2.476	0	0	0	3	2	5
	UPTD Puskesmas Pengasinan	1.407	1.679	3.086	0	0	0	4	1	5
	UPTD Puskesmas Bojongsari	2.400	3.077	5.477	3	118	121	32	22	54
	UPTD Puskesmas Duren Seribu	475	589	1.064	0	0	0	35	7	42
	UPTD Puskesmas Pancoran Mas	14.092	21.495	35.587	0	301	301	223	197	420
	UPTD Puskesmas Depok Jaya	665	795	1.460	0	0	0	25	21	46
	UPTD Puskesmas Mampang	4.848	7.872	12.720	0	0	0	19	17	36
	UPTD Puskesmas Rangkapan Jaya Baru	673	924	1.597	0	0	0	102	65	167
	UPTD Puskesmas Cipayang	15.832	26.195	42.027	0	0	0	54	29	83
	UPTD Puskesmas Ratu Jaya	2.944	3.962	6.906	0	146	146	13	27	40
	UPTD Puskesmas Sukmajaya	3.887	4.239	8.126	3	523	526	9	13	22
	UPTD Puskesmas Abadijaya	5.232	7.463	12.695	0	0	0	43	64	107
	UPTD Puskesmas Bhaktijaya	7.310	10.004	17.314	0	0	0	62	48	110
	UPTD Puskesmas Pondok Sukmajaya	7.029	10.670	17.699	0	0	0	50	40	90
	UPTD Puskesmas Cilodong	3.601	4.026	7.627	0	52	52	29	19	48
	UPTD Puskesmas Villa Pertiwi	1.425	1.852	3.277	0	0	0	37	24	61
	UPTD Puskesmas Kalimulya	1.351	1.620	2.971	0	0	0	79	43	122
	UPTD Puskesmas Cimanggis	20.042	28.182	48.224	0	393	393	26	9	35
	UPTD Puskesmas Tugu	5.817	9.315	15.132	0	0	0	107	66	173
	UPTD Puskesmas Harjamukti	1.246	1.437	2.683	0	0	0	30	50	80
	UPTD Puskesmas Pasir Gunung Selatan	581	660	1.241	0	0	0	14	15	29
	UPTD Puskesmas Mekarsari	1.722	2.027	3.749	0	0	0	10	9	19
	UPTD Puskesmas Cisalak Pasar	610	886	1.496	0	0	0	44	60	104
	UPTD Puskesmas Tapos	8.364	13.018	21.382	0	443	443	10	7	17
	UPTD Puskesmas Sukatani	6.280	10.483	16.763	0	0	0	24	18	42
	UPTD Puskesmas Jatijajar	1.345	1.479	2.824	0	0	0	63	48	111
	UPTD Puskesmas Cilangkap	1.686	2.079	3.765	0	0	0	45	37	82
	UPTD Puskesmas Cimpaeun	5.330	9.630	14.960	0	0	0	45	58	103
	UPTD Puskesmas Sukamaju Baru	1.080	1.316	2.396	0	0	0	1	3	4
	UPTD Puskesmas Beji	855	919	1.774	0	167	167	34	19	53
	UPTD Puskesmas Depok Utara	3.982	6.714	10.696	0	0	0	36	46	82
	UPTD Puskesmas Tanah Baru	1.986	2.204	4.190	0	0	0	7	5	12
	UPTD Puskesmas Kemiri Muka	1.238	1.384	2.622	0	0	0	158	98	256
	UPTD Puskesmas Limo	2.643	3.128	5.771	0	0	0	57	56	113
	UPTD Puskesmas Cinere	13.073	18.537	31.610	0	23	23	51	44	95
SUB JUMLAH I		172.257	252.392	424.649	6	2.332	2.338	1.644	1.340	2.984
B	Fasilitas Pelayanan Kesehatan Tingkat Lanjut									
1	RS Umum									
	RSUD Kota Depok	29.960	33.637	63.597	2.447	2.802	5.249	3.144	2.776	5.920
	RSU Bhayangkara	16.135	18.550	34.685	2.891	3.552	6.443	727	571	1.298
	RSU Mitra Keluarga	3.418	5.156	8.574	3.431	3.573	7.004	114	234	348
	RSU Permata Depok	38.078	55.154	93.232	2.628	4.242	6.870	869	986	1.855
	RSU Bunda Margonda	31.674	44.734	76.408	3.604	3.409	7.013	480	1.059	1.539
	RSU Harapan Depok	5.903	8.782	14.685	881	1.159	2.040	0	0	0
	RSU Hasanah Graha Afiah	3.232	5.292	8.524	13.820	22.346	36.166	2.539	2.763	5.302
	RSU Citra Medika	3.539	3.761	7.300	937	1.062	1.999	0	0	0
	RSU Bhakti Yudha	24.473	29.392	53.865	2.001	2.647	4.648	196	152	348
	RSU Puri Cinere	26.937	38.470	65.407	2.152	2.707	4.859	306	372	678
	RSU Grha Permata Ibu	66.789	83.994	150.783	2.481	3.558	6.039	236	4.697	4.933
	RSU Simpangan Depok	24.797	29.596	54.393	2.397	3.457	5.854	0	0	0
	RSU Meilia	22.480	29.777	52.257	2.166	2.512	4.678	76	143	219
	RSU Hermina	95.072	142.610	237.682	6.317	9.477	15.794	0	0	0
	RSU Sentra Medika	3.215	2.992	6.207	5.082	5.216	10.298	126	44	170
	RSU Tugu Ibu	38.061	66.266	104.327	2.588	3.064	5.652	894	1.373	2.267
	RSU Citra Arafiq			42.039			12.268	0	0	0
	RSU Universitas Indonesia	117.335	136.523	253.858	2.053	2.234	4.287	739	1.555	2.294
	RSU Bunda Aliyah	2.481	7.309	9.790	1.227	2.483	3.710	0	0	0
	RSU Brawijaya	9.200	14.892	24.092	500	1.188	1.688	0	0	0
2	RS Khusus									
	RSIA Asyifa Depok	10.613	11.986	22.599	234	581	815	0	0	0
	RSIA Tumbuh Kembang	20.937	18.123	39.060	2.564	3.899	6.463	0	0	0
	RSIA Setya Bhakti	5.648	7.256	12.904	520	772	1.292	11	21	32
	RSK Jantung Diagram	14.156	8.610	22.766	1.149	562	1.711	0	0	0
SUB JUMLAH II		614.133	802.862	1.459.034	64.070	86.502	162.840	10.457	16.746	27.203

Sumber: Puskesmas, RS, Subbag PEP Dinkes Kota Depok, 2021

Catatan: Puskesmas non rawat inap hanya melayani kunjungan rawat jalan

TABEL 6

PERSENTASE RUMAH SAKIT DENGAN KEMAMPUAN PELAYANAN GAWAT DARURAT (GADAR) LEVEL I
KOTA DEPOK
TAHUN 2021

NO	RUMAH SAKIT	JUMLAH	MEMPUNYAI KEMAMPUAN YAN. GADAR LEVEL I	
			JUMLAH	%
1	2	3	4	5
1	RUMAH SAKIT UMUM	20	20	100,0
2	RUMAH SAKIT KHUSUS	4	4	100,0
KABUPATEN/KOTA		24	24	100,0

Sumber: Seksi Yankesru, 2021

TABEL 7

ANGKA KEMATIAN PASIEN DI RUMAH SAKIT
KOTA DEPOK
TAHUN 2021

NO	NAMA RUMAH SAKIT ^a	JUMLAH TEMPAT TIDUR	PASIEAN KELUAR (HIDUP + MATI)			PASIEAN KELUAR MATI			PASIEAN KELUAR MATI ≥ 48 JAM DIRAWAT			Gross Death Rate			Net Death Rate		
			L	P	L + P	L	P	L + P	L	P	L + P	L	P	L + P	L	P	L + P
1	2	3	4	5	6	7	8	9	10	11	12	13	14	15	16	17	18
1	RSUD Kota Depok	194	2.451	2.837	5.288	204	158	362	161	121	282	83,2	55,7	68,5	65,7	42,7	53,3
2	RSU Bhayangkara	161	2.891	3.552	6.443	25	15	40	7	4	11	8,6	4,2	6,2	2,4	1,1	1,7
3	RSU Mitra Keluarga	101	3.431	3.573	7.004	83	71	154	69	57	126	24,2	19,9	22,0	20,1	16,0	18,0
4	RSU Permata Depok	125	3.053	3.700	6.753	108	140	248	20	16	36	35,4	37,8	36,7	6,6	4,3	5,3
5	RSU Bunda Margonda	195	3.603	3.407	7.010	142	105	247	31	31	62	39,4	30,8	35,2	8,6	9,1	8,8
6	RSU Harapan Depok	48	882	1.161	2.043	1	2	3	0	2	2	1,1	1,7	1,5	0,0	1,7	1,0
7	RSU Hasanah Graha Afiah	113	3.125	3.563	6.688	176	156	332	107	82	189	56,3	43,8	49,6	34,2	23,0	28,3
8	RSU Citra Medika	79	937	1.062	1.999	5	7	12	3	4	7	5,3	6,6	6,0	3,2	3,8	3,5
9	RSU Bhakti Yudha	105	2.015	2.643	4.658	12	8	20	10	8	18	6,0	3,0	4,3	5,0	3,0	3,9
10	RSIA Asyifa Depok	33	234	581	815	0	0	0	0	0	0	0,0	0,0	0,0	0,0	0,0	0,0
11	RSU Puri Cinere	158	2.752	2.031	4.783	100	116	216	62	80	142	36,3	57,1	45,2	22,5	39,4	29,7
12	RSU Grha Permata Ibu	113	2.481	3.558	6.039	12	8	20	2	5	7	4,8	2,2	3,3	0,8	1,4	1,2
13	RSU Simpangan Depok	101	2.397	3.457	5.854	109	64	173	10	15	25	45,5	18,5	29,6	4,2	4,3	4,3
14	RSIA Tumbuh Kembang	73	2.564	3.899	6.463	2	3	5	2	2	4	0,8	0,8	0,8	0,8	0,5	0,6
15	RSU Meilia	200	2.166	2.512	4.678	139	129	268	72	88	160	64,2	51,4	57,3	33,2	35,0	34,2
16	RSIA Setya Bhakti	30	5.663	7.270	12.933	15	24	39	0	0	0	2,6	3,3	3,0	0,0	0,0	0,0
17	RSU Hermina	230	6.328	9.492	15.820	249	521	770	208	313	521	39,3	54,9	48,7	32,9	33,0	32,9
18	RSU Sentra Medika	193	4.869	4.342	9.211	247	209	456	143	125	268	50,7	48,1	49,5	29,4	28,8	29,1
19	RSU Tugu Ibu	132	2.588	3.678	6.266	67	42	109	27	13	40	25,9	11,4	17,4	10,4	3,5	6,4
20	RSK Jantung Diagram	33	1.166	570	1.736	31	20	51	7	1	8	26,6	35,1	29,4	6,0	1,8	4,6
21	RSU Citra Arafiq	152			12.268			244			0			19,9			0,0
22	RSU Bunda Aliyah	74	11.448	32.600	44.048	13	16	29	2	15	17	1,1	0,5	0,7	0,2	0,5	0,4
23	RSU Brawijaya	42	500	1.103	1.603	29	12	41	29	10	39	58,0	10,9	25,6	58,0	9,1	24,3
24	RSU Universitas Indonesia	170	2.078	2.252	4.330	230	198	428	187	171	358	110,7	87,9	98,8	90,0	75,9	82,7
KABUPATEN/KOTA		2.855	69.622	102.843	184.733	1.999	2.024	4.267	1.159	1.163	2.322	28,7	19,7	23,1	16,6	11,3	12,6

Sumber: RS se-Kota Depok

Keterangan: ^a termasuk rumah sakit swasta

TABEL 8

INDIKATOR KINERJA PELAYANAN DI RUMAH SAKIT
KOTA DEPOK
TAHUN 2021

NO	NAMA RUMAH SAKIT ^a	JUMLAH TEMPAT TIDUR	PASIE N KELUAR (HIDUP + MATI)	JUMLAH HARI PERAWATAN	JUMLAH LAMA DIRAWAT	BOR (%)	BTO (KALI)	TOI (HARI)	ALOS (HARI)
1	2	3	4	5	6	7	8	9	10
1	RSUD Kota Depok	194	5.288	40.885	41.255	57,7	27	6	8
2	RSU Bhayangkara	161	6.443	29.109	31.978	49,5	40	5	5
3	RSU Mitra Keluarga	101	7.004	24.930	2.522	67,6	69	2	0
4	RSU Permata Depok	125	6.753	21.678	23.124	47,5	54	4	3
5	RSU Bunda Margonda	195	7.010	30.292	28.413	42,6	36	6	4
6	RSU Harapan Depok	48	2.043	6.477	5.867	37,0	43	5	3
7	RSU Hasanah Graha Afiah	113	6.688	25.704	24.912	62,3	59	2	4
8	RSU Citra Medika	79	1.999	10.452	9.980	36,2	25	9	5
9	RSU Bhakti Yudha	105	4.658	13.139	12.145	34,3	44	5	3
10	RSIA Asyifa Depok	33	815	1.023	2.422	8,5	25	14	3
11	RSU Puri Cinere	158	4.783	23.432	22.896	40,6	30	7	5
12	RSU Grha Permata Ibu	113	6.039	18.096	16.450	43,9	53	4	3
13	RSU Simpangan Depok	101	5.854	15.707	10.636	42,6	58	4	2
14	RSIA Tumbuh Kembang	73	6.463	17.195	16.566	64,5	89	1	3
15	RSU Meilia	200	4.678	18.999	19.320	26,0	23	12	4
16	RSIA Setya Bhakti	30	12.933	3.834	58	35,0	431	1	0
17	RSU Hermina	230	15.820	38.799	39.038	46,2	69	3	2
18	RSU Sentra Medika	193	9.211	36.132	36.298	51,3	48	4	4
19	RSU Tugu Ibu	132	6.266	18.216	18.457	37,8	47	5	3
20	RSK Jantung Diagram	33	1.736	4.103	4.158	34,1	53	5	2
21	RSU Citra Arafiq	152	12.268	44.410	22.205	80,0	81	1	2
22	RSU Bunda Aliyah	74	44.048	17.577	13.062	65,1	595	0	0
23	RSU Brawijaya	42	1.603	4.317	4.215	28,2	38	7	3
24	RSU Universitas Indonesia	170	4.330	30.919	31.500	49,8	25	7	7
KABUPATEN/KOTA		2855	184.733	495.425	437.476	47,5	65	3	2

Sumber: RS se-Kota Depok

Keterangan: ^a termasuk rumah sakit swasta

TABEL 9

PERSENTASE PUSKESMAS DENGAN KETERSEDIAAN OBAT DAN VAKSIN ESENSIAL
KOTA DEPOK
TAHUN 2021

NO	KECAMATAN	PUSKESMAS	KETERSEDIAAN OBAT & VAKSIN ESENSIAL*
1	2	3	4
1	Sawangan	UPTD Puskesmas Sawangan	V
2		UPTD Puskesmas Pasir Putih	V
3		UPTD Puskesmas Kedaung	V
4		UPTD Puskesmas Cinangka	V
5		UPTD Puskesmas Pengasinan	V
6	Bojongsari	UPTD Puskesmas Bojongsari	V
7		UPTD Puskesmas Duren Seribu	V
8	Pancoran Mas	UPTD Puskesmas Pancoran Mas	V
9		UPTD Puskesmas Depok Jaya	V
10		UPTD Puskesmas Mampang	V
11		UPTD Puskesmas Rangkapan Jaya Baru	V
12	Cipayung	UPTD Puskesmas Cipayung	V
13		UPTD Puskesmas Ratu Jaya	V
14	Sukmajaya	UPTD Puskesmas Sukmajaya	V
15		UPTD Puskesmas Abadijaya	V
16		UPTD Puskesmas Bhaktijaya	V
17		UPTD Puskesmas Pondok Sukmajaya	V
18	Cilodong	UPTD Puskesmas Cilodong	V
19		UPTD Puskesmas Villa Pertiwi	V
20		UPTD Puskesmas Kalimulya	V
21	Cimanggis	UPTD Puskesmas Cimanggis	V
22		UPTD Puskesmas Tugu	V
23		UPTD Puskesmas Harjamukti	V
24		UPTD Puskesmas Pasir Gunung Selatan	V
25		UPTD Puskesmas Mekarsari	V
26		UPTD Puskesmas Cisalak Pasar	V
27	Tapos	UPTD Puskesmas Tapos	V
28		UPTD Puskesmas Sukatani	V
29		UPTD Puskesmas Jatijajar	V
30		UPTD Puskesmas Cilangkap	V
31		UPTD Puskesmas Cimpaeun	V
32		UPTD Puskesmas Sukamaju Baru	V
33	Beji	UPTD Puskesmas Beji	V
34		UPTD Puskesmas Depok Utara	V
35		UPTD Puskesmas Tanah Baru	V
36		UPTD Puskesmas Kemiri Muka	V
37	Limo	UPTD Puskesmas Limo	V
38	Cinere	UPTD Puskesmas Cinere	V
JUMLAH PUSKESMAS YANG MEMILIKI 80% OBAT DAN VAKSIN ESENSIAL			38
JUMLAH PUSKESMAS YANG MELAPOR			38
% PUSKESMAS DENGAN KETERSEDIAAN OBAT & VAKSIN ESENSIAL			100%

Sumber: UPTD Farmasi

Keterangan: *) beri tanda "V" jika puskesmas memiliki obat dan vaksin esensial $\geq 80\%$

*) beri tanda "X" jika puskesmas memiliki obat dan vaksin esensial $< 80\%$

*) jika puskesmas tersebut tidak melapor, **mohon dikosongkan atau tidak memberi tanda "V" maupun "X"**

JUMLAH POSYANDU DAN POSBINDU PTM* MENURUT KECAMATAN DAN PUSKESMAS
KOTA DEPOK
TAHUN 2021

NO	KECAMATAN	PUSKESMAS	KELURAHAN	STRATA POSYANDU								POSYANDU AKTIF*		JUMLAH POSBINDU PTM**		
				PRATAMA		MADYA		PURNAMA		MANDIRI		JUMLAH	JUMLAH		%	
				JUMLAH	%	JUMLAH	%	JUMLAH	%	JUMLAH	%					
1	2	3	4	5	6	7	8	9	10	11	12	13	14	15	16	
1	SAWANGAN	SAWANGAN	SAWANGAN BARU	1	8,33	0	0,00	11	91,67	0	0,00	12	11	91,67	10	
2			SAWANGAN LAMA	0	0,00	0	0,00	11	100,00	0	0,00	11	11	100,00	11	
3			PENGASINAN	0	0,00	0	0,00	11	68,75	5	31,25	16	16	100,00	16	
4			BEDAHAN	0	0,00	0	0,00	12	66,67	6	33,33	18	18	100,00	18	
5			PASIR PUTIH	0	0,00	2	14,29	0	0,00	12	85,71	14	12	85,71	8	
6			KEDAUNG	0	0,00	0	0,00	0	0,00	13	100,00	13	13	100,00	12	
7			CINANGKA	0	0,00	0	0,00	0	0,00	11	100,00	11	11	100,00	11	
8	BOJONGSARI	BOJONGSARI	BOJONGSARI BARU	0	0,00	0	0,00	0	0,00	9	100,00	9	9	100,00	0	
9			CURUG	0	0,00	0	0,00	0	0,00	14	100,00	14	14	100,00	0	
10			PONDOK PETIR	0	0,00	0	0,00	0	0,00	19	100,00	19	19	100,00	1	
11			SERUA	0	0,00	0	0,00	0	0,00	18	100,00	18	18	100,00	0	
12			DUREN SERIBU	DUREN SERIBU	0	0,00	0	0,00	0	0,00	11	100,00	11	11	100,00	0
13				DUREN MEKAR	0	0,00	0	0,00	0	0,00	12	100,00	12	12	100,00	0
14				BOJONGSARI LAMA	0	0,00	0	0,00	0	0,00	14	100,00	14	14	100,00	1
15	PANCORAN MAS	PANCORAN MAS	PANCORAN MAS	0	0,00	0	0,00	0	0,00	25	100,00	25	25	100,00	21	
16			DEPOK	2	8,70	0	0,00	4	17,39	17	73,91	23	21	91,30	19	
17			RANGKAPAN JAYA	0	0,00	0	0,00	0	0,00	18	100,00	18	18	100,00	15	
18			RANGKAPAN JAYA	0	0,00	1	4,00	2	8,00	22	88,00	25	24	96,00	19	
19			MAMPANG	0	0,00	1	5,56	1	5,56	16	88,89	18	17	94,44	18	
20	DEPOK JAYA	0	0,00	0	0,00	0	0,00	15	100,00	15	15	100,00	14			
21	CIPAYUNG	CIPAYUNG	CIPAYUNG	0	0,00	0	0,00	2	12,50	14	87,50	16	16	100,00	4	
22			CIPAYUNG JAYA	0	0,00	0	0,00	0	0,00	10	100,00	10	10	100,00	10	
23			BOJONG PONDOK TERONG	0	0,00	0	0,00	0	0,00	15	100,00	15	15	100,00	12	
24			RATUJAYA	0	0,00	0	0,00	1	7,69	12	92,31	13	13	100,00	7	
25	SUKMAJAYA	SUKMAJAYA	RATUJAYA	0	0,00	1	7,14	2	14,29	11	78,57	14	13	92,86	12	
26			TIRTAJAYA	0	0,00	0	0,00	5	38,46	8	61,54	13	13	100,00	8	
27			MEKAR JAYA	0	0,00	0	0,00	0	0,00	27	100,00	27	27	100,00	25	
28	SUKMAJAYA	SUKMAJAYA	ABADIJAYA	0	0,00	0	0,00	0	0,00	34	100,00	34	34	100,00	0	
29			CISALAK	0	0,00	0	0,00	0	0,00	14	100,00	14	14	100,00	0	
30			BAKTI JAYA	0	0,00	0	0,00	0	0,00	29	100,00	29	29	100,00	28	
31			PONDOK SUKMAJAYA	0	0,00	2	15,38	4	30,77	7	53,85	13	11	84,62	11	
32	CILODONG	CILODONG	KALIBARU	0	0,00	0	0,00	0	0,00	16	100,00	16	16	100,00	5	
33			KALIMULYA	0	0,00	0	0,00	0	0,00	11	100,00	11	11	100,00	6	
34			JATIMULYA	0	0,00	0	0,00	3	21,43	11	78,57	14	14	100,00	5	
35			VILLA PERTIWI	0	0,00	1	2,86	30	85,71	4	11,43	35	34	97,14	2	
36			CIMANGGIS	0	0,00	0	0,00	0	0,00	15	100,00	15	15	100,00	11	
37	CIMANGGIS	CIMANGGIS	HARJAMUKTI	0	0,00	4	26,67	5	33,33	6	40,00	15	11	73,33	15	
38			CISALAK PASAR	0	0,00	0	0,00	10	62,50	6	37,50	16	16	100,00	1	
39			MEKARSARI	0	0,00	0	0,00	0	0,00	22	100,00	22	22	100,00	15	
40			TUGU	0	0,00	0	0,00	0	0,00	33	100,00	33	33	100,00	3	
41			PASIR GUNUNG SELATAN	0	0,00	0	0,00	0	0,00	21	100,00	21	21	100,00	12	
42			TAPOS	0	0,00	0	0,00	0	0,00	18	100,00	18	18	100,00	17	
43	TAPOS	TAPOS	LEUWINAGGUNG	0	0,00	0	0,00	4	26,67	11	73,33	15	15	100,00	11	
44			CILANGKAP	0	0,00	0	0,00	0	0,00	22	100,00	22	22	100,00	16	
45			CIMPAEUN	0	0,00	2	8,33	12	50,00	10	41,67	24	22	91,67	24	
46			JATIJAJAR	0	0,00	0	0,00	0	0,00	14	100,00	14	14	100,00	14	
47			SUKAMAJU BARU	0	0,00	0	0,00	0	0,00	15	100,00	15	15	100,00	15	
48			SUKATANI	0	0,00	0	0,00	0	0,00	26	100,00	26	26	100,00	26	
49			BEJI	0	0,00	0	0,00	1	14,29	6	85,71	7	7	100,00	7	
50	BEJI	BEJI	DEPOK UTARA	0	0,00	0	0,00	4	16,00	21	84,00	25	25	100,00	25	
51			KEMIRIMUKA	0	0,00	0	0,00	12	60,00	8	40,00	20	20	100,00	20	
52			PONDOK CINA	0	0,00	0	0,00	7	77,78	2	22,22	9	9	100,00	9	
53			TANAH BARU	0	0,00	0	0,00	0	0,00	8	100,00	8	8	100,00	8	
54	LIMO	LIMO	TANAH BARU	0	0,00	0	0,00	0	0,00	14	100,00	14	14	100,00	8	
55			MERUYUNG	0	0,00	0	0,00	1	8,33	11	91,67	12	12	100,00	12	
56			GROGOL	0	0,00	0	0,00	2	14,29	12	85,71	14	14	100,00	14	
57			KRUKUT	0	0,00	0	0,00	2	20,00	8	80,00	10	10	100,00	10	
58			LIMO	0	0,00	0	0,00	2	14,29	12	85,71	14	14	100,00	14	
59			CINERE	0	0,00	0	0,00	2	16,67	10	83,33	12	12	100,00	7	
60	CINERE	CINERE	GANDUL	0	0,00	0	0,00	1	7,69	12	92,31	13	13	100,00	6	
61			PANGKALANJATI BARU	0	0,00	0	0,00	2	25,00	6	75,00	8	8	100,00	8	
62			PANGKALANJATI	0	0,00	0	0,00	0	0,00	12	100,00	12	12	100,00	7	
63																
JUMLAH (KAB/KOTA)				3	0,29	14	1,35	166	15,98	856	82,39	1.039	1.022	98,36	677	
RASIO POSYANDU PER 100 BALITA												0,51				

Sumber: Seksi Promkes Dinas Kesehatan Kota Depok

*Posyandu aktif: posyandu purnama + mandiri

**PTM: Penyakit Tidak Menular

TABEL 11

JUMLAH TENAGA MEDIS DI FASILITAS KESEHATAN
KOTA DEPOK
TAHUN 2021

NO	UNIT KERJA	DR SPESIALIS ^a			DOKTER UMUM			TOTAL			DOKTER GIGI			DOKTER GIGI SPESIALIS			TOTAL			
		L	P	L+P	L	P	L+P	L	P	L+P	L	P	L+P	L	P	L+P	L	P	L+P	
1	2	3	4	5	6	7	8	9	10	11	12	13	14	15	16	17	18	19	20	
1	UPTD Puskesmas Sawangan	0	0	0	2	2	4	2	2	4	0	2	2	0	0	0	0	0	2	2
2	UPTD Puskesmas Pasir Putih	0	0	0	0	2	2	0	2	2	0	1	1	0	0	0	0	0	1	1
3	UPTD Puskesmas Kedaung	0	0	0	1	4	5	1	4	5	0	2	2	0	0	0	0	0	2	2
4	UPTD Puskesmas Pengasinan	0	0	0	1	2	3	1	2	3	0	1	1	0	0	0	0	0	1	1
5	UPTD Puskesmas Cinangka	0	0	0	0	2	2	0	2	2	0	2	2	0	0	0	0	0	2	2
6	UPTD Puskesmas Bojongsari	0	0	0	1	5	6	1	5	6	0	2	2	0	0	0	0	0	2	2
7	UPTD Puskesmas Duren Seribu	0	0	0	1	2	3	1	2	3	0	1	1	0	0	0	0	0	1	1
8	UPTD Puskesmas Pancoran Mas	0	0	0	0	7	7	0	7	7	0	2	2	0	0	0	0	0	2	2
9	UPTD Puskesmas Depok Jaya	0	0	0	0	3	3	0	3	3	0	1	1	0	0	0	0	0	1	1
10	UPTD Puskesmas Rangkapan Jaya Baru	0	0	0	0	2	2	0	2	2	0	1	1	0	0	0	0	0	1	1
11	UPTD Puskesmas Mampang	0	0	0	0	2	2	0	2	2	0	1	1	0	0	0	0	0	1	1
12	UPTD Puskesmas Cipayung	0	0	0	2	3	5	2	3	5	0	1	1	0	0	0	0	0	1	1
13	UPTD Puskesmas Ratu Jaya	0	0	0	1	6	7	1	6	7	0	1	1	0	0	0	0	0	1	1
14	UPTD Puskesmas Sukmajaya	0	0	0	1	6	7	1	6	7	0	2	2	0	0	0	0	0	2	2
15	UPTD Puskesmas Abadijaya	0	0	0	1	4	5	1	4	5	0	1	1	0	0	0	0	0	1	1
16	UPTD Puskesmas Bhaktijaya	0	0	0	0	3	3	0	3	3	0	1	1	0	0	0	0	0	1	1
17	UPTD Puskesmas Pondok Sukmajaya	0	0	0	1	1	2	1	1	2	0	1	1	0	0	0	0	0	1	1
18	UPTD Puskesmas Cilodong	0	0	0	0	7	7	0	7	7	0	1	1	0	0	0	0	0	1	1
19	UPTD Puskesmas Villa Pertiwi	0	0	0	1	2	3	1	2	3	0	2	2	0	0	0	0	0	2	2
20	UPTD Puskesmas Kalimulya	0	0	0	1	2	3	1	2	3	0	1	1	0	0	0	0	0	1	1
21	UPTD Puskesmas Cimanggis	0	0	0	0	7	7	0	7	7	0	1	1	0	0	0	0	0	1	1
22	UPTD Puskesmas Tugu	0	0	0	0	4	4	0	4	4	0	1	1	0	0	0	0	0	1	1
23	UPTD Puskesmas Harjamukti	0	0	0	1	1	2	1	1	2	0	1	1	0	0	0	0	0	1	1
24	UPTD Puskesmas Pasir Gunung Selatan	0	0	0	2	0	2	2	0	2	0	1	1	0	0	0	0	0	1	1
25	UPTD Puskesmas Mekarsari	0	0	0	0	3	3	0	3	3	0	2	2	0	0	0	0	0	2	2
26	UPTD Puskesmas Cicalak Pasar	0	0	0	0	2	2	0	2	2	0	2	2	0	0	0	0	0	2	2
27	UPTD Puskesmas Tapos	0	0	0	2	5	7	2	5	7	0	1	1	0	0	0	0	0	1	1
28	UPTD Puskesmas Sukatani	0	0	0	0	4	4	0	4	4	0	2	2	0	0	0	0	0	2	2
29	UPTD Puskesmas Jatijajar	0	0	0	0	2	2	0	2	2	0	2	2	0	0	0	0	0	2	2
30	UPTD Puskesmas Cilangkap	0	0	0	0	3	3	0	3	3	0	1	1	0	0	0	0	0	1	1
31	UPTD Puskesmas Cimpauun	0	0	0	1	1	2	1	1	2	0	1	1	0	0	0	0	0	1	1
32	UPTD Puskesmas Sukamaju Baru	0	0	0	1	2	3	1	2	3	0	1	1	0	0	0	0	0	1	1
33	UPTD Puskesmas Beji	0	0	0	2	7	9	2	7	9	0	1	1	0	0	0	0	0	1	1
34	UPTD Puskesmas Tanah Baru	0	0	0	0	2	2	0	2	2	0	2	2	0	0	0	0	0	2	2
35	UPTD Puskesmas Kemiri Muka	0	0	0	0	2	2	0	2	2	0	2	2	0	0	0	0	0	2	2
36	UPTD Puskesmas Depok Utara	0	0	0	0	3	3	0	3	3	0	1	1	0	0	0	0	0	1	1
37	UPTD Puskesmas Limo	0	0	0	0	7	7	0	7	7	0	1	1	0	0	0	0	0	1	1
38	UPTD Puskesmas Cinere	0	0	0	0	8	8	0	8	8	0	2	2	0	0	0	0	0	2	2
SUB TOTAL I		0	0	0	23	130	153	23	130	153	0	52	52	0	0	0	0	0	52	52
1	RSUD Kota Depok	21	16	37	9	22	31	30	38	68	0	0	0	1	2	3	1	2	3	3
2	RSU Bhayangkara	7	16	23	9	15	24	16	31	47	0	4	4	0	3	3	0	7	7	7
3	RSU Mitra Keluaraga	28	27	55	5	7	12	33	34	67	0	1	1	0	0	0	0	1	1	1
4	RSU Permata Depok	25	29	54	6	23	29	31	52	83	1	3	4	4	4	8	5	7	12	12
5	RSU Bunda Margonda	26	42	68	3	11	14	29	53	82	0	2	2	2	10	12	2	12	14	14
6	RSU Harapan Depok	4	1	5	2	3	5	6	4	10	1	1	2	0	0	0	1	1	2	2
7	RSU Hasanah Graha Afiah	26	31	57	5	17	22	31	48	79	3	2	5	0	1	1	3	3	6	6
8	RSU Citra Medika	9	8	17	2	7	9	11	15	26	3	2	5	0	0	0	3	2	5	5
9	RSU Bhakti Yudha	28	12	40	2	17	19	30	29	59	0	3	3	1	2	3	1	5	6	6
10	RSIA Asyifa Depok	7	3	10	3	3	6	10	6	16	1	2	3	0	0	0	1	2	3	3
11	RSU Puri Cinere	48	38	86	11	35	46	59	73	132	0	7	7	6	9	15	6	16	22	22
12	RSU Grha Permata Ibu	21	21	42	5	22	27	26	43	69	2	3	5	0	5	5	2	8	10	10
13	RSU Simpanan Depok	15	10	25	3	7	10	18	17	35	0	3	3	0	1	1	0	4	4	4
14	RSIA Tumbuh Kembang	10	10	20	3	4	7	13	14	27	1	5	6	0	1	1	1	6	7	7
15	RSU Melia	31	34	65	9	15	24	40	49	89	1	5	6	1	5	6	2	10	12	12
16	RSIA Setya Bhakti	7	4	11	1	4	5	8	8	16	0	1	1	0	0	0	0	1	1	1
17	RSU Hermina	79	55	134	25	24	49	104	79	183	2	1	3	8	8	16	10	9	19	19
18	RSU Sentra Medika	41	21	62	14	21	35	55	42	97	1	4	5	0	1	1	1	5	6	6
19	RSU Tugu Ibu	18	18	36	6	5	11	24	23	47	0	4	4	0	1	1	0	5	5	5
20	RSK Jantung Diagram	21	17	38	3	9	12	24	26	50	0	0	0	0	0	0	0	0	0	0
21	RSU Citra Arafiq	16	6	22	3	9	12	19	15	34	0	2	2	0	1	1	0	3	3	3
22	RSU Bunda Aliyah	15	23	38	3	14	17	18	37	55	2	1	3	3	2	5	5	5	3	3
23	RSU Brawijaya	16	21	37	3	5	8	19	26	45	2	5	7	1	1	2	3	6	9	9
24	RSU Universitas Indonesia	38	48	86	37	61	98	75	109	184	1	2	3	2	7	9	3	9	12	12
SUB TOTAL II		557	511	1.068	172	360	532	729	871	1.600	21	63	84	29	64	93	50	127	177	177
KLINIK		27	34	61	148	316	464	175	350	525	36	171	207	3	13	16	39	184	223	223
PRAKTEK MANDIRI		3	3	6	19	32	51	22	35	57	7	44	51	1	6	7	8	50	58	58
SARANA PELAYANAN KESEHATAN LAIN		0	0	0	0	0	0	0	0	0	0	0	0	0	0	0	0	0	0	0
DINAS KESEHATAN		0	0	0	7	3	10	7	3	10	0	0	0	0	0	0	0	0	0	0
JUMLAH (KAB/KOTA)^b		587	548	1.135	369	841	1.210	956	1.389	2.345	64	330	394	33	83	116	97	413	510	510
RASIO TERHADAP 100.000 PENDUDUK^b				45,58			48,59			94,18			15,82			4,66				20,48

Sumber: SISDMK, 3 Februari 2022

Keterangan : a) Jumlah termasuk S3;

b) Tenaga kesehatan yang bertugas di lebih dari satu tempat, hanya dihitung satu kali

TABEL 12

JUMLAH TENAGA KEPERAWATAN DAN KEBIDANAN DI FASILITAS KESEHATAN
KOTA DEPOK
TAHUN 2021

NO	UNIT KERJA	PERAWAT			BIDAN
		L	P	L+P	
1	2	3	4	5	6
1	UPTD Puskesmas Sawangan	1	3	4	4
2	UPTD Puskesmas Pasir Putih	0	3	3	4
3	UPTD Puskesmas Kedaung	2	6	8	11
4	UPTD Puskesmas Pengasinan	1	3	4	4
5	UPTD Puskesmas Cinangka	1	1	2	3
6	UPTD Puskesmas Bojongsari	2	6	8	11
7	UPTD Puskesmas Duren Seribu	3	1	4	4
8	UPTD Puskesmas Pancoran Mas	2	8	10	12
9	UPTD Puskesmas Depok Jaya	0	3	3	3
10	UPTD Puskesmas Rangkapan Jaya Baru	1	3	4	3
11	UPTD Puskesmas Mampang	0	3	3	4
12	UPTD Puskesmas Cipayung	3	4	7	3
13	UPTD Puskesmas Ratu Jaya	2	6	8	13
14	UPTD Puskesmas Sukmajaya	2	9	11	14
15	UPTD Puskesmas Abadijaya	0	3	3	5
16	UPTD Puskesmas Bhaktijaya	1	3	4	3
17	UPTD Puskesmas Pondok Sukmajaya	0	3	3	4
18	UPTD Puskesmas Cilodong	1	6	7	11
19	UPTD Puskesmas Villa Pertiwi	1	2	3	3
20	UPTD Puskesmas Kalimulya	0	3	3	4
21	UPTD Puskesmas Cimanggis	1	9	10	12
22	UPTD Puskesmas Tugu	0	3	3	3
23	UPTD Puskesmas Harjamukti	0	3	3	3
24	UPTD Puskesmas Pasir Gunung Selatan	1	1	2	3
25	UPTD Puskesmas Mekarsari	0	2	2	4
26	UPTD Puskesmas Cisalak Pasar	0	3	3	3
27	UPTD Puskesmas Tapos	1	7	8	12
28	UPTD Puskesmas Sukatani	1	3	4	3
29	UPTD Puskesmas Jatijajar	0	4	4	4
30	UPTD Puskesmas Cilangkap	1	2	3	3
31	UPTD Puskesmas Cimpaeun	1	3	4	4
32	UPTD Puskesmas Sukamaju Baru	1	2	3	4
33	UPTD Puskesmas Beji	1	6	7	11
34	UPTD Puskesmas Tanah Baru	0	3	3	5
35	UPTD Puskesmas Kemiri Muka	1	2	3	4
36	UPTD Puskesmas Depok Utara	0	4	4	3
37	UPTD Puskesmas Limo	0	7	7	5
38	UPTD Puskesmas Cinere	1	7	8	9
SUB TOTAL I		33	150	183	218
1	RSUD Kota Depok	73	151	224	35
2	RSU Bhayangkara	16	78	94	25
3	RSU Mitra Keluarga	30	149	179	9
4	RSU Permata Depok	18	97	115	36
5	RSU Bunda Margonda	31	170	201	13
6	RSU Harapan Depok	0	8	8	11
7	RSU Hasanah Graha Afiah	11	113	124	27
8	RSU Citra Medika	16	33	49	15
9	RSU Bhakti Yudha	10	114	124	9
10	RSIA Asyifa Depok	1	11	12	10
11	RSU Puri Cinere	40	265	305	16
12	RSU Grha Permata Ibu	27	141	168	29
13	RSU Simpangan Depok	9	50	59	16
14	RSIA Tumbuh Kembang	0	26	26	52
15	RSU Meilia	26	131	157	15
16	RSIA Setya Bhakti	5	8	13	16
17	RSU Hermina	46	209	255	44
18	RSU Sentra Medika	49	223	272	14
19	RSU Tugu Ibu	11	91	102	16
20	RSK Jantung Diagram	19	52	71	0
21	RSU Citra Arafiq	28	65	93	38
22	RSU Bunda Aliyah	3	81	84	31
23	RSU Brawijaya	7	38	45	13
24	RSU Universitas Indonesia	78	328	406	11
SUB TOTAL II		554	2.632	3.186	501
KLINIK		47	251	298	157
PRAKTEK MANDIRI		0	0	0	253
SARANA PELAYANAN KESEHATAN LAIN		0	0	0	0
DINAS KESEHATAN		7	13	20	6
JUMLAH (KAB/KOTA)^b		641	3.046	3.687	1.135
RASIO TERHADAP 100.000 PENDUDUK^b				148,07	45,58

Sumber: SISDMK, 3 Februari 2022

Keterangan : a) Jumlah termasuk S3; b) Tenaga kesehatan yang bertugas di lebih dari satu tempat, hanya dihitung satu kali

TABEL 13

JUMLAH TENAGA KESEHATAN MASYARAKAT, KESEHATAN LINGKUNGAN, DAN GIZI DI FASILITAS KESEHATAN
KOTA DEPOK
TAHUN 2021

NO	UNIT KERJA	KESEHATAN MASYARAKAT			KESEHATAN LINGKUNGAN			GIZI		
		L	P	L+P	L	P	L+P	L	P	L+P
1	2	3	4	5	6	7	8	9	10	11
1	UPTD Puskesmas Sawangan	0	2	2	1	0	1	0	1	1
2	UPTD Puskesmas Pasir Putih	0	2	2	0	1	1	0	1	1
3	UPTD Puskesmas Kedaung	1	1	2	0	1	1	0	1	1
4	UPTD Puskesmas Pengasinan	0	2	2	0	1	1	0	1	1
5	UPTD Puskesmas Cinangka	0	3	3	0	1	1	0	1	1
6	UPTD Puskesmas Bojongsari	1	1	2	1	0	1	0	1	1
7	UPTD Puskesmas Duren Seribu	0	4	4	0	1	1	0	1	1
8	UPTD Puskesmas Pancoran Mas	0	2	2	0	1	1	0	2	2
9	UPTD Puskesmas Depok Jaya	0	2	2	0	1	1	0	1	1
10	UPTD Puskesmas Rangkapan Jaya Baru	0	2	2	0	1	1	0	1	1
11	UPTD Puskesmas Mampang	1	1	2	0	1	1	0	1	1
12	UPTD Puskesmas Cipayang	0	3	3	0	1	1	0	1	1
13	UPTD Puskesmas Ratu Jaya	0	1	1	0	1	1	0	2	2
14	UPTD Puskesmas Sukmajaya	0	1	1	0	0	0	0	3	3
15	UPTD Puskesmas Abadijaya	0	2	2	0	1	1	0	1	1
16	UPTD Puskesmas Bhaktijaya	0	2	2	0	1	1	0	1	1
17	UPTD Puskesmas Pondok Sukmajaya	0	2	2	0	1	1	0	1	1
18	UPTD Puskesmas Cilodong	0	2	2	0	1	1	0	1	1
19	UPTD Puskesmas Villa Pertiwi	0	2	2	1	0	1	0	1	1
20	UPTD Puskesmas Kalimulya	0	2	2	0	1	1	0	1	1
21	UPTD Puskesmas Cimanggis	0	3	3	0	1	1	0	1	1
22	UPTD Puskesmas Tugu	0	4	4	0	1	1	0	2	2
23	UPTD Puskesmas Harjamukti	0	2	2	0	1	1	1	0	1
24	UPTD Puskesmas Pasir Gunung Selatan	0	3	3	0	1	1	0	1	1
25	UPTD Puskesmas Mekarsari	1	1	2	0	1	1	0	1	1
26	UPTD Puskesmas Cisalak Pasar	0	2	2	0	1	1	1	0	1
27	UPTD Puskesmas Tapos	1	3	4	0	0	0	0	1	1
28	UPTD Puskesmas Sukatani	0	2	2	0	1	1	0	1	1
29	UPTD Puskesmas Jatijajar	1	1	2	0	1	1	0	1	1
30	UPTD Puskesmas Cilangkap	0	2	2	0	1	1	0	1	1
31	UPTD Puskesmas Cimpaeun	0	1	1	0	1	1	0	2	2
32	UPTD Puskesmas Sukamaju Baru	0	3	3	0	1	1	0	1	1
33	UPTD Puskesmas Beji	1	3	4	0	1	1	0	1	1
34	UPTD Puskesmas Tanah Baru	0	2	2	0	1	1	0	1	1
35	UPTD Puskesmas Kemiri Muka	1	0	1	0	1	1	0	1	1
36	UPTD Puskesmas Depok Utara	1	1	2	0	1	1	0	1	1
37	UPTD Puskesmas Limo	0	4	4	0	1	1	0	2	2
38	UPTD Puskesmas Cinere	0	2	2	0	1	1	1	1	2
SUB TOTAL I		9	78	87	3	33	36	3	43	46
1	RSUD Kota Depok	0	2	2	2	2	4	0	6	6
2	RSU Bhayangkara	0	0	0	0	0	0	0	2	2
3	RSU Mitra Keluarga	0	0	0	0	0	0	0	2	2
4	RSU Permata Depok	0	0	0	0	2	2	0	3	3
5	RSU Bunda Margonda	0	1	1	0	1	1	0	2	2
6	RSU Harapan Depok	0	0	0	0	1	1	0	1	1
7	RSU Hasanah Graha Afiah	0	0	0	0	2	2	0	3	3
8	RSU Citra Medika	0	0	0	0	0	0	0	1	1
9	RSU Bhakti Yudha	0	0	0	1	0	1	0	2	2
10	RSIA Asyifa Depok	0	0	0	0	1	1	0	2	2
11	RSU Puri Cinere	0	0	0	1	0	1	0	4	4
12	RSU Grha Permata Ibu	0	1	1	0	1	1	0	4	4
13	RSU Simpangan Depok	0	0	0	0	0	0	0	1	1
14	RSIA Tumbuh Kembang	0	0	0	0	0	0	0	1	1
15	RSU Meilia	0	1	1	1	0	1	0	2	2
16	RSIA Setya Bhakti	0	0	0	0	1	1	0	1	1
17	RSU Hermina	0	0	0	1	0	1	0	3	3
18	RSU Sentra Medika	0	1	1	0	1	1	0	5	5
19	RSU Tugu Ibu	0	0	0	0	1	1	0	4	4
20	RSK Jantung Diagram	0	0	0	1	0	1	0	2	2
21	RSU Citra Arafiq	0	0	0	0	1	1	0	3	3
22	RSU Bunda Aliyah	0	0	0	0	0	0	0	2	2
23	RSU Brawijaya	0	0	0	0	0	0	0	1	1
24	RSU Universitas Indonesia	1	1	2	0	2	2	0	6	6
SUB TOTAL II		1	7	8	7	16	23	0	63	63
KLINIK		0	10	10	2	1	3	0	6	6
PRAKTEK MANDIRI		0	0	0	0	0	0	0	0	0
SARANA PELAYANAN KESEHATAN LAIN		0	0	0	0	0	0	0	0	0
DINAS KESEHATAN		2	23	25	1	2	3	0	2	2
JUMLAH (KAB/KOTA)^a		12	118	130	13	52	65	3	114	117
RASIO TERHADAP 100.000 PENDUDUK^a				5,22			2,61			4,70

Sumber: SISDMK, 3 Februari 2022

Keterangan : a) Tenaga kesehatan yang bertugas di lebih dari satu tempat, hanya dihitung satu kali

TABEL 14

JUMLAH TENAGA TEKNIK BIOMEDIKA, KETERAPIAN FISIK, DAN KETEKNISAN MEDIK DI FASILITAS KESEHATAN
KOTA DEPOK
TAHUN 2021

NO	UNIT KERJA	AHLI TEKNOLOGI LABORATORIUM MEDIK			TENAGA TEKNIK BIOMEDIKA LAINNYA			KETERAPIAN FISIK			KETEKNISAN MEDIK		
		L	P	L+P	L	P	L+P	L	P	L+P	L	P	L+P
1	2	3	4	5	6	7	8	9	10	11	12	13	14
1	UPTD Puskesmas Sawangan	1	1	2	0	0	0	0	0	0	0	2	2
2	UPTD Puskesmas Pasir Putih	0	1	1	0	0	0	0	0	0	1	1	2
3	UPTD Puskesmas Kedauang	1	0	1	0	0	0	0	0	0	1	1	2
4	UPTD Puskesmas Pengasinan	1	0	1	0	0	0	0	0	0	0	2	2
5	UPTD Puskesmas Cinangka	0	2	2	0	0	0	0	0	0	0	1	1
6	UPTD Puskesmas Bojongsari	0	3	3	0	0	0	0	0	0	0	2	2
7	UPTD Puskesmas Duren Seribu	1	0	1	0	0	0	0	0	0	1	1	2
8	UPTD Puskesmas Pancoran Mas	0	4	4	0	0	0	0	0	0	0	2	2
9	UPTD Puskesmas Depok Jaya	1	0	1	0	0	0	0	0	0	0	1	1
10	UPTD Puskesmas Rangkapan Jaya Baru	1	0	1	0	0	0	0	0	0	0	1	1
11	UPTD Puskesmas Mampang	0	1	1	0	0	0	0	0	0	0	2	2
12	UPTD Puskesmas Cipayung	0	3	3	0	0	0	0	0	0	1	1	2
13	UPTD Puskesmas Ratu Jaya	0	3	3	0	0	0	0	0	0	0	1	1
14	UPTD Puskesmas Sukmajaya	0	4	4	0	0	0	0	0	0	0	0	0
15	UPTD Puskesmas Abadijaya	0	1	1	0	0	0	0	0	0	0	2	2
16	UPTD Puskesmas Bhaktijaya	0	1	1	0	0	0	0	0	0	1	1	2
17	UPTD Puskesmas Pondok Sukmajaya	0	1	1	0	0	0	0	0	0	0	0	0
18	UPTD Puskesmas Cilodong	1	3	4	0	0	0	0	0	0	0	2	2
19	UPTD Puskesmas Villa Pertiwi	0	1	1	0	0	0	0	0	0	0	2	2
20	UPTD Puskesmas Kalimulya	0	1	1	0	1	1	0	0	0	0	2	2
21	UPTD Puskesmas Cimanggis	0	5	5	0	0	0	0	0	0	1	1	2
22	UPTD Puskesmas Tugu	0	1	1	0	0	0	0	0	0	1	1	2
23	UPTD Puskesmas Harjamukti	0	2	2	0	0	0	0	0	0	0	1	1
24	UPTD Puskesmas Pasir Gunung Selatan	0	1	1	0	0	0	0	0	0	0	1	1
25	UPTD Puskesmas Mekarsari	1	0	1	0	0	0	0	0	0	0	2	2
26	UPTD Puskesmas Cislak Pasar	1	0	1	0	0	0	0	0	0	0	1	1
27	UPTD Puskesmas Tapos	0	3	3	0	0	0	0	0	0	0	2	2
28	UPTD Puskesmas Sukatani	0	1	1	0	0	0	0	0	0	0	2	2
29	UPTD Puskesmas Jatijajar	0	1	1	0	1	1	0	0	0	1	1	2
30	UPTD Puskesmas Cilangkap	0	1	1	0	0	0	0	0	0	0	2	2
31	UPTD Puskesmas Cimpaeun	0	1	1	0	0	0	0	0	0	0	0	0
32	UPTD Puskesmas Sukamaju Baru	0	1	1	0	0	0	0	0	0	0	2	2
33	UPTD Puskesmas Beji	0	3	3	0	1	1	0	0	0	0	3	3
34	UPTD Puskesmas Tanah Baru	0	1	1	0	0	0	0	0	0	0	2	2
35	UPTD Puskesmas Kemiri Muka	0	1	1	0	0	0	0	0	0	2	0	2
36	UPTD Puskesmas Depok Utara	0	1	1	0	0	0	0	0	0	0	0	0
37	UPTD Puskesmas Limo	2	1	3	0	0	0	0	0	0	1	2	3
38	UPTD Puskesmas Cinere	1	2	3	0	0	0	0	0	0	0	2	2
SUB TOTAL I		12	56	68	0	3	3	0	0	0	11	52	63
1	RSUD Kota Depok	10	21	31	12	11	23	0	1	1	7	17	24
2	RSU Bhayangkara	1	7	8	4	1	5	0	3	3	1	5	6
3	RSU Mitra Keluarga	3	18	21	2	6	8	0	7	7	0	1	1
4	RSU Permata Depok	6	13	19	1	8	9	2	7	9	2	10	12
5	RSU Bunda Margonda	4	25	29	1	4	5	3	7	10	7	4	11
6	RSU Harapan Depok	0	1	1	1	1	2	0	0	0	0	0	0
7	RSU Hasanah Graha Afiah	3	12	15	2	7	9	7	10	17	1	4	5
8	RSU Citra Medika	0	6	6	0	2	2	0	2	2	0	1	1
9	RSU Bhakti Yudha	1	10	11	6	4	10	0	1	1	1	5	6
10	RSIA Asyifa Depok	1	0	1	2	1	3	0	0	0	1	0	1
11	RSU Puri Cinere	5	23	28	8	5	13	3	5	8	5	3	8
12	RSU Grha Permata Ibu	3	11	14	4	5	9	2	9	11	2	5	7
13	RSU Simpangan Depok	1	1	2	3	1	4	0	2	2	0	1	1
14	RSIA Tumbuh Kembang	0	2	2	1	1	2	0	0	0	1	2	3
15	RSU Meilia	2	19	21	3	6	9	2	5	7	0	4	4
16	RSIA Setya Bhakti	1	2	3	1	0	1	0	0	0	0	1	1
17	RSU Hermina	9	25	34	11	4	15	9	18	27	1	4	5
18	RSU Sentra Medika	0	14	14	9	4	13	0	12	12	7	14	21
19	RSU Tugu Ibu	2	9	11	5	2	7	1	5	6	1	4	5
20	RSK Jantung Diagram	2	5	7	4	3	7	0	2	2	0	2	2
21	RSU Citra Arafiq	2	9	11	3	2	5	0	3	3	0	0	0
22	RSU Bunda Aliyah	0	11	11	1	4	5	1	6	7	0	5	5
23	RSU Brawijaya	1	8	9	2	1	3	0	3	3	0	3	3
24	RSU Universitas Indonesia	8	29	37	11	6	17	1	4	5	4	17	21
SUB TOTAL II		65	281	346	97	89	186	31	112	143	41	112	153
KLINIK		9	54	63	1	4	5	4	13	17	6	15	21
PRAKTEK MANDIRI		0	0	0	0	0	0	0	0	0	0	0	0
SARANA PELAYANAN KESEHATAN LAIN		11	47	58	0	0	0	0	0	0	13	12	25
DINAS KESEHATAN		0	0	0	0	0	0	0	0	0	0	0	0
JUMLAH (KAB/KOTA)^a		97	438	535	98	96	194	35	125	160	71	191	262
RASIO TERHADAP 100.000 PENDUDUK^a				21,49			7,79			6,43			10,52

Sumber: SISDMK, 3 Februari 2022

Keterangan : a) Tenaga kesehatan yang bertugas di lebih dari satu tempat, hanya dihitung satu kali

TABEL 15

JUMLAH TENAGA KEFARMASIAN DI FASILITAS KESEHATAN
KOTA DEPOK
TAHUN 2021

NO	UNIT KERJA	TENAGA KEFARMASIAN									
		TENAGA TEKNIS KEFARMASIAN			APOTEKER			TOTAL			
		L	P	L + P	L	P	L + P	L	P	L + P	
1	2	3	4	5	6	7	8	9	10	11	
1	UPTD Puskesmas Sawangan	1	2	3	0	1	1	1	1	3	4
2	UPTD Puskesmas Pasir Putih	0	1	1	0	1	1	0	2	2	2
3	UPTD Puskesmas Kedaung	1	2	3	0	1	1	1	3	4	4
4	UPTD Puskesmas Pengasinan	0	1	1	0	1	1	0	2	2	2
5	UPTD Puskesmas Cinangka	0	1	1	0	1	1	0	2	2	2
6	UPTD Puskesmas Bojongsari	1	1	2	0	1	1	1	2	3	3
7	UPTD Puskesmas Duren Seribu	0	1	1	0	1	1	1	2	2	2
8	UPTD Puskesmas Pancoran Mas	0	4	4	1	1	2	1	5	6	6
9	UPTD Puskesmas Depok Jaya	0	1	1	1	0	1	1	1	2	2
10	UPTD Puskesmas Rangkapan Jaya Baru	0	1	1	0	1	1	0	2	2	2
11	UPTD Puskesmas Mampang	1	0	1	0	2	2	1	2	3	3
12	UPTD Puskesmas Cipayung	2	1	3	0	1	1	2	2	4	4
13	UPTD Puskesmas Ratu Jaya	1	3	4	0	1	1	1	4	5	5
14	UPTD Puskesmas Sukmajaya	0	3	3	0	1	1	0	4	4	4
15	UPTD Puskesmas Abadijaya	0	0	0	0	2	2	0	2	2	2
16	UPTD Puskesmas Bhaktijaya	1	0	1	0	1	1	1	1	2	2
17	UPTD Puskesmas Pondok Sukmajaya	0	1	1	0	1	1	0	2	2	2
18	UPTD Puskesmas Cilodong	1	3	4	0	1	1	1	4	5	5
19	UPTD Puskesmas Villa Pertiwi	0	1	1	0	1	1	0	2	2	2
20	UPTD Puskesmas Kalimulya	0	1	1	0	1	1	0	2	2	2
21	UPTD Puskesmas Cimanggis	0	4	4	0	1	1	1	5	5	5
22	UPTD Puskesmas Tugu	0	1	1	0	1	1	0	2	2	2
23	UPTD Puskesmas Harjamukti	0	1	1	1	0	1	1	1	2	2
24	UPTD Puskesmas Pasir Gunung Selatan	1	0	1	0	1	1	1	1	2	2
25	UPTD Puskesmas Mekarsari	0	1	1	0	1	1	0	2	2	2
26	UPTD Puskesmas Cisalak Pasar	0	1	1	0	1	1	0	2	2	2
27	UPTD Puskesmas Tapos	1	3	4	0	1	1	1	4	5	5
28	UPTD Puskesmas Sukatani	1	0	1	0	1	1	1	1	2	2
29	UPTD Puskesmas Jatijajar	0	1	1	0	1	1	0	2	2	2
30	UPTD Puskesmas Cilangkap	0	1	1	0	1	1	0	2	2	2
31	UPTD Puskesmas Cimpaeun	0	1	1	0	1	1	0	2	2	2
32	UPTD Puskesmas Sukamaju Baru	0	1	1	0	1	1	0	2	2	2
33	UPTD Puskesmas Beji	1	3	4	0	1	1	1	4	5	5
34	UPTD Puskesmas Tanah Baru	0	1	1	0	1	1	0	2	2	2
35	UPTD Puskesmas Kemiri Muka	0	1	1	0	1	1	0	2	2	2
36	UPTD Puskesmas Depok Utara	0	1	1	0	1	1	0	2	2	2
37	UPTD Puskesmas Limo	0	3	3	0	1	1	0	4	4	4
38	UPTD Puskesmas Cinere	0	3	3	0	1	1	0	4	4	4
SUB TOTAL I		13	55	68	3	38	41	16	93	109	
1	RSUD Kota Depok	7	22	29	1	7	8	8	29	37	
2	RSU Bhayangkara	1	4	5	0	4	4	1	8	9	
3	RSU Mitra Keluarga	0	10	10	0	3	3	0	13	13	
4	RSU Permata Depok	0	15	15	1	13	14	1	28	29	
5	RSU Bunda Margonda	2	30	32	0	7	7	2	37	39	
6	RSU Harapan Depok	0	0	0	0	1	1	0	1	1	
7	RSU Hasanah Graha Afiah	2	17	19	0	4	4	2	21	23	
8	RSU Citra Medika	1	1	2	0	2	2	1	3	4	
9	RSU Bhakti Yudha	2	13	15	2	4	6	4	17	21	
10	RSIA Asyifa Depok	1	2	3	0	1	1	1	3	4	
11	RSU Puri Cinere	10	15	25	1	10	11	11	25	36	
12	RSU Grha Permata Ibu	2	3	5	2	3	5	4	6	10	
13	RSU Simpangan Depok	0	1	1	0	3	3	0	4	4	
14	RSIA Tumbuh Kembang	0	5	5	0	4	4	0	9	9	
15	RSU Melia	5	26	31	1	5	6	6	31	37	
16	RSIA Setya Bhakti	0	0	0	0	2	2	0	2	2	
17	RSU Hermina	6	18	24	4	7	11	10	25	35	
18	RSU Sentra Medika	4	47	51	2	9	11	6	56	62	
19	RSU Tugu Ibu	1	13	14	0	3	3	1	16	17	
20	RSK Jantung Diagram	1	7	8	2	3	5	3	10	13	
21	RSU Citra Arafiq	1	8	9	1	3	4	2	11	13	
22	RSU Bunda Aliyah	1	13	14	0	4	4	1	17	18	
23	RSU Brawijaya	0	5	5	2	2	4	2	7	9	
24	RSU Universitas Indonesia	6	41	47	4	29	33	10	70	80	
SUB TOTAL II		53	316	369	23	133	156	76	449	525	
KLINIK		2	27	29	18	71	89	20	98	118	
PRAKTEK MANDIRI		0	0	0	0	0	0	0	0	0	
SARANA PELAYANAN KESEHATAN LAIN		12	55	67	25	137	162	37	192	229	
DINAS KESEHATAN		0	0	0	0	0	0	0	0	0	
JUMLAH (KAB/KOTA)^b		80	453	533	69	379	448	149	832	981	
RASIO TERHADAP 100.000 PENDUDUK^b				21,41			17,99			39,40	

Sumber: SISDMK, 3 Februari 2022

Keterangan : a) Termasuk analis farmasi, asisten apoteker, dan sarjana farmasi;

b) Tenaga kesehatan yang bertugas di lebih dari satu tempat, hanya dihitung satu kali

TABEL 16

JUMLAH TENAGA PENUNJANG/PENDUKUNG KESEHATAN DI FASILITAS KESEHATAN
KOTA DEPOK
TAHUN 2021

NO	UNIT KERJA	TENAGA PENUNJANG/PENDUKUNG KESEHATAN									TOTAL		
		PEJABAT STRUKTURAL			TENAGA PENDIDIK			TENAGA DUKUNGAN MANAJEMEN					
		L	P	L+P	L	P	L+P	L	P	L+P	L	P	L+P
1	2	3	4	5	6	7	8	9	10	11	12	13	14
1	UPTD Puskesmas Sawangan	0	0	0	0	0	0	7	4	11	7	4	11
2	UPTD Puskesmas Pasir Putih	0	0	0	0	0	0	3	5	8	3	5	8
3	UPTD Puskesmas Kedaung	0	0	0	0	0	0	9	11	20	9	11	20
4	UPTD Puskesmas Pengasinan	0	0	0	0	0	0	6	4	10	6	4	10
5	UPTD Puskesmas Cinangka	0	0	0	0	0	0	2	4	6	2	4	6
6	UPTD Puskesmas Bojongsari	0	0	0	0	0	0	4	5	9	4	5	9
7	UPTD Puskesmas Duren Seribu	0	0	0	0	0	0	2	3	5	2	3	5
8	UPTD Puskesmas Pancoran Mas	0	0	0	0	0	0	8	14	22	8	14	22
9	UPTD Puskesmas Depok Jaya	0	0	0	0	0	0	3	5	8	3	5	8
10	UPTD Puskesmas Rangkapan Jaya Baru	0	0	0	0	0	0	5	2	7	5	2	7
11	UPTD Puskesmas Mampang	0	0	0	0	0	0	4	6	10	4	6	10
12	UPTD Puskesmas Cipayung	0	0	0	0	0	0	11	6	17	11	6	17
13	UPTD Puskesmas Ratu Jaya	0	0	0	0	0	0	15	4	19	15	4	19
14	UPTD Puskesmas Sukmajaya	0	0	0	0	0	0	18	7	25	18	7	25
15	UPTD Puskesmas Abadijaya	0	0	0	0	0	0	1	7	8	1	7	8
16	UPTD Puskesmas Bhaktijaya	0	0	0	0	0	0	2	7	9	2	7	9
17	UPTD Puskesmas Pondok Sukmajaya	0	0	0	0	0	0	4	2	6	4	2	6
18	UPTD Puskesmas Cilodong	0	0	0	0	0	0	13	7	20	13	7	20
19	UPTD Puskesmas Villa Pertiwi	0	0	0	0	0	0	2	3	5	2	3	5
20	UPTD Puskesmas Kalimulya	0	0	0	0	0	0	4	3	7	4	3	7
21	UPTD Puskesmas Cimanggis	0	0	0	0	0	0	9	13	22	9	13	22
22	UPTD Puskesmas Tuwu	0	0	0	0	0	0	4	3	7	4	3	7
23	UPTD Puskesmas Harjamukti	0	0	0	0	0	0	3	2	5	3	2	5
24	UPTD Puskesmas Pasir Gunung Selatan	0	0	0	0	0	0	3	3	6	3	3	6
25	UPTD Puskesmas Mekarsari	0	0	0	0	0	0	5	2	7	5	2	7
26	UPTD Puskesmas Cislak Pasar	0	0	0	0	0	0	2	4	6	2	4	6
27	UPTD Puskesmas Tapos	0	0	0	0	0	0	16	8	24	16	8	24
28	UPTD Puskesmas Sukatani	0	0	0	0	0	0	5	2	7	5	2	7
29	UPTD Puskesmas Jatijajar	0	0	0	0	0	0	6	2	8	6	2	8
30	UPTD Puskesmas Cilangkap	0	0	0	0	0	0	3	4	7	3	4	7
31	UPTD Puskesmas Cimpaen	0	0	0	0	0	0	1	3	4	1	3	4
32	UPTD Puskesmas Sukamaju Baru	0	0	0	0	0	0	2	3	5	2	3	5
33	UPTD Puskesmas Beji	0	0	0	0	0	0	14	4	18	14	4	18
34	UPTD Puskesmas Tanah Baru	0	0	0	0	0	0	6	1	7	6	1	7
35	UPTD Puskesmas Kemiri Muka	0	0	0	0	0	0	3	4	7	3	4	7
36	UPTD Puskesmas Depok Utara	0	0	0	0	0	0	1	4	5	1	4	5
37	UPTD Puskesmas Limo	0	0	0	0	0	0	10	8	18	10	8	18
38	UPTD Puskesmas Cinere	0	0	0	0	0	0	12	5	17	12	5	17
SUB TOTAL I		0	0	0	0	0	0	228	184	412	228	184	412
1	RSUD Kota Depok	7	7	14	0	0	0	223	85	308	230	92	322
2	RSU Bhayangkara	5	0	5	0	0	0	33	56	89	38	56	94
3	RSU Mitra Keluarga	0	9	9	0	0	0	58	86	144	58	95	153
4	RSU Permata Depok	1	1	2	0	0	0	75	97	172	76	98	174
5	RSU Bunda Margonda	1	2	3	0	0	0	91	121	212	92	123	215
6	RSU Harapan Depok	1	4	5	0	0	0	17	13	30	18	17	35
7	RSU Hasanah Graha Afiah	0	0	0	0	0	0	109	105	214	109	105	214
8	RSU Citra Medika	0	0	0	0	0	0	32	38	70	32	38	70
9	RSU Bhakti Yudha	4	18	22	0	0	0	81	82	163	85	100	185
10	RSIA Asyifa Depok	1	0	1	0	0	0	9	14	23	10	14	24
11	RSU Puri Cinere	4	14	18	0	0	0	155	117	272	159	131	290
12	RSU Grha Permata Ibu	3	3	6	0	0	0	112	119	231	115	122	237
13	RSU Simpangan Depok	2	2	4	0	0	0	45	44	89	47	46	93
14	RSIA Tumbuh Kembang	3	1	4	0	0	0	14	51	65	17	52	69
15	RSU Meilia	4	8	12	0	0	0	143	86	229	147	94	241
16	RSIA Setya Bhakti	1	1	2	0	0	0	13	26	39	14	27	41
17	RSU Hermina	0	1	1	0	0	0	91	169	260	91	170	261
18	RSU Sentra Medika	2	10	12	0	0	0	61	152	213	63	162	225
19	RSU Tugu Ibu	1	3	4	0	0	0	52	67	119	53	70	123
20	RSK Jantung Diagram	0	2	2	0	0	0	58	58	116	58	60	118
21	RSU Citra Arafiq	2	1	3	0	0	0	58	40	98	60	41	101
22	RSU Bunda Aliyah	2	1	3	0	0	0	53	60	113	55	61	116
23	RSU Brawijaya	2	2	4	0	0	0	36	34	70	38	36	74
24	RSU Universitas Indonesia	13	18	31	0	0	0	271	186	457	284	204	488
SUB TOTAL II		59	108	167	0	0	0	1.890	1.906	3.796	1.949	2.014	3.963
KLINIK		10	9	19	0	0	0	383	610	993	393	619	1.012
PRAKTEK MANDIRI		0	0	0	0	0	0	1	4	5	1	4	5
SARANA PELAYANAN KESEHATAN LAIN		19	5	24	0	0	0	644	316	960	663	321	984
DINAS KESEHATAN		4	14	18	0	0	0	34	73	107	38	87	125
JUMLAH (KAB/KOTA)^a		92	136	228	0	0	0	3.180	3.093	6.273	3.272	3.229	6.501

Sumber: SISDMK, 3 Februari 2022

Keterangan : a) Tenaga penunjang/pendukung kesehatan yang bertugas di lebih dari satu tempat, hanya dihitung satu kali

TABEL 17

CAKUPAN JAMINAN KESEHATAN PENDUDUK MENURUT JENIS JAMINAN
KOTA DEPOK
TAHUN 2021

NO	JENIS KEPESERTAAN	PESERTA JAMINAN KESEHATAN	
		JUMLAH	%
1	2	3	4
PENERIMA BANTUAN IURAN (PBI)			
1	PBI APBN	252.782	13,40
2	PBI APBD	224.935	11,92
SUB JUMLAH PBI		477.717	25,32
NON PBI			
1	Pekerja Penerima Upah (PPU)	692.251	36,69
2	Pekerja Bukan Penerima Upah (PBPU)/mandiri	426.926	22,63
3	Bukan Pekerja (BP)	45.616	2,42
SUB JUMLAH NON PBI		1.164.793	61,73
JUMLAH (KAB/KOTA)		1.642.510	87,05

Sumber: BPJS Kota Depok, Seksi Yankesru dan Pembiayaan Kesehatan, 2021

TABEL 18

PERSENTASE DESA YANG MEMANFAATKAN DANA DESA UNTUK KESEHATAN MENURUT DAN PUSKESMAS
KOTA DEPOK
TAHUN 2021

NO	KECAMATAN	PUSKESMAS	DESA		
			JUMLAH	YG MEMANFAATKAN DANA DESA UNTUK KESEHATAN	%
1	2	3	4	5	6
1	Sawangan	UPTD Puskesmas Sawangan	2	2	100,0
2		UPTD Puskesmas Pasir Putih	1	1	100,0
3		UPTD Puskesmas Kedaung	1	1	100,0
4		UPTD Puskesmas Cinangka	1	1	100,0
5		UPTD Puskesmas Pengasinan	2	2	100,0
6	Bojongsari	UPTD Puskesmas Bojongsari	4	4	100,0
7		UPTD Puskesmas Duren Seribu	3	3	100,0
8	Pancoran Mas	UPTD Puskesmas Pancoran Mas	2	2	100,0
9		UPTD Puskesmas Depok Jaya	1	1	100,0
10		UPTD Puskesmas Mampang	1	1	100,0
11		UPTD Puskesmas Rangkapan Jaya Baru	2	2	100,0
12	Cipayung	UPTD Puskesmas Cipayung	3	3	100,0
13		UPTD Puskesmas Ratu Jaya	2	2	100,0
14	Sukmajaya	UPTD Puskesmas Sukmajaya	2	2	100,0
15		UPTD Puskesmas Abadijaya	2	2	100,0
16		UPTD Puskesmas Bhaktijaya	1	1	100,0
17		UPTD Puskesmas Pondok Sukmajaya	1	1	100,0
18	Cilodong	UPTD Puskesmas Cilodong	2	2	100,0
19		UPTD Puskesmas Villa Pertiwi	1	1	100,0
20		UPTD Puskesmas Kalimulya	2	2	100,0
21	Cimanggis	UPTD Puskesmas Cimanggis	1	1	100,0
22		UPTD Puskesmas Tugu	1	1	100,0
23		UPTD Puskesmas Harjamukti	1	1	100,0
24		UPTD Puskesmas Pasir Gunung Selatan	1	1	100,0
25		UPTD Puskesmas Mekarsari	1	1	100,0
26		UPTD Puskesmas Cisalak Pasar	1	1	100,0
27	Tapos	UPTD Puskesmas Tapos	2	2	100,0
28		UPTD Puskesmas Sukatani	1	1	100,0
29		UPTD Puskesmas Jatijajar	1	1	100,0
30		UPTD Puskesmas Cilangkap	1	1	100,0
31		UPTD Puskesmas Cimpaeun	1	1	100,0
32		UPTD Puskesmas Sukamaju Baru	1	1	100,0
33	Beji	UPTD Puskesmas Beji	1	1	100,0
34		UPTD Puskesmas Depok Utara	1	1	100,0
35		UPTD Puskesmas Tanah Baru	2	2	100,0
36		UPTD Puskesmas Kemiri Muka	2	2	100,0
37	Limo	UPTD Puskesmas Limo	4	4	100,0
38	Cinere	UPTD Puskesmas Cinere	4	4	100,0
JUMLAH (KAB/KOTA)			63	63	100,0

Sumber: Subbag PEP, 2021

TABEL 19

ALOKASI ANGGARAN KESEHATAN
KOTA DEPOK
TAHUN 2021

NO	SUMBER BIAYA	ALOKASI ANGGARAN KESEHATAN	
		Rupiah	%
1	2	3	4
	ANGGARAN KESEHATAN BERSUMBER:		
1	APBD KAB/KOTA	Rp647.045.939.702,00	98,95
	a. Belanja Langsung Dinas Kesehatan	Rp408.152.701.867,00	
	1. APBD Dinas Kesehatan	Rp207.222.408.729,00	
	2. Dana Alokasi Khusus (DAK)	Rp200.930.293.138,00	
	- DAK fisik	Rp19.351.163.850,00	
	1. Reguler	Rp18.501.163.850,00	
	2. Penugasan	Rp850.000.000,00	
	3. Afirmasi		
	- DAK non fisik	Rp181.579.129.288,00	
	1. BOK	Rp179.973.384.288,00	
	2. Akreditasi	Rp699.816.000,00	
	3. Jampersal	Rp905.929.000,00	
	b. Belanja Langsung RSUD Kota Depok	Rp238.893.237.835,00	
2	APBD PROVINSI	Rp6.868.152.300,00	1,05
	a. Belanja Langsung	Rp6.868.152.300,00	
	b. Belanja Tidak Langsung		
	c. Dana Alokasi Khusus (DAK) : BOK		
3	APBN :	Rp0,00	0,00
	a. Dana Dekonsentrasi		
	b. Lain-lain (sebutkan), misal bansos kapitasi		
4	PINJAMAN/HIBAH LUAR NEGERI (PHLN) (sebutkan <i>project</i> dan sumber dananya)		0,00
5	SUMBER PEMERINTAH LAIN*		0,00
TOTAL ANGGARAN KESEHATAN		Rp653.914.092.002,00	
TOTAL APBD KAB/KOTA		Rp3.736.451.967.453,00	
% APBD KESEHATAN THD APBD KAB/KOTA			17,50
ANGGARAN KESEHATAN PERKAPITA		262.612,94	

Sumber: Subbag PEP, 2021

TABEL 20

JUMLAH KELAHIRAN MENURUT JENIS KELAMIN, KECAMATAN, DAN PUSKESMAS
KOTA DEPOK
TAHUN 2021

NO	KECAMATAN	NAMA PUSKESMAS	KELURAHAN	JUMLAH KELAHIRAN								
				LAKI-LAKI			PEREMPUAN			LAKI-LAKI + PEREMPUAN		
				HIDUP	MATI	HIDUP + MATI	HIDUP	MATI	HIDUP + MATI	HIDUP	MATI	HIDUP + MATI
1	2	3	4	5	6	7	8	9	10	11	12	13
1	SAWANGAN	SAWANGAN	SAWANGAN BARU	200	0	200	194	0	194	394	0	394
2			SAWANGAN LAMA	207	0	207	202	0	202	409	0	409
3		PENGASINAN	PENGASINAN	272	0	272	264	0	264	536	0	536
4			BEDAHAN	285	0	285	277	0	277	562	0	562
5			PASIR PUTIH	248	0	248	241	0	241	488	0	488
6		KEDAUNG	KEDAUNG	196	2	198	191	1	192	387	3	390
7		CINANGKA	CINANGKA	177	0	177	172	1	173	348	1	349
8	BOJONGSARI	BOJONGSARI BARU	BOJONGSARI BARU	122	0	122	118	0	118	240	0	240
9			CURUG	213	0	213	207	0	207	419	0	419
10			PONDOK PETIR	232	0	232	225	0	225	457	0	457
11			SERUA	228	0	228	222	0	222	450	0	450
12		DUREN SERIBU	DUREN SERIBU	125	0	125	122	0	122	247	0	247
13			DUREN MEKAR	164	1	165	160	0	160	324	1	325
14			BOJONGSARI LAMA	171	0	171	167	0	167	338	0	338
15	PANCORAN MAS	PANCORAN MAS	PANCORAN MAS	710	0	710	691	0	691	1.401	0	1.401
16			DEPOK	550	1	551	535	1	536	1.085	2	1.087
17		RANGKAPAN JAYA	RANGKAPAN JAYA BARU	409	0	409	398	0	398	806	0	806
18			RANGKAPAN JAYA	421	0	421	409	0	409	830	0	830
19			MAMPANG	245	1	246	238	0	238	482	1	483
20	DEPOK JAYA	DEPOK JAYA	237	0	237	231	0	231	468	0	468	
21	CIPAYUNG	CIPAYUNG	CIPAYUNG	235	0	235	228	0	228	463	0	463
22			CIPAYUNG JAYA	186	0	186	180	0	180	366	0	366
23			BOJONG PONDOK TERONG	448	0	448	435	0	435	883	0	883
24		RATUJAYA	PONDOK JAYA	318	0	318	309	0	309	627	0	627
25			RATUJAYA	416	0	416	404	0	404	820	0	820
26	SUKMAJAYA	TIRTAJAYA	TIRTAJAYA	239	0	239	233	0	233	472	0	472
27			MEKAR JAYA	562	0	562	547	1	548	1.109	1	1.110
28		ABADIJAYA	ABADIJAYA	686	0	686	668	0	668	1.354	0	1.354
29			CISALAK	180	0	180	175	0	175	354	0	354
30			BAKTI JAYA	671	0	671	652	0	652	1.323	0	1.323
31			PONDOK SUKMAJAYA	SUKMAJAYA	352	0	352	342	0	342	693	0
32	CILODONG	KALIBARU	KALIBARU	305	1	306	297	0	297	602	1	603
33			CILODONG	203	0	203	197	0	197	400	0	400
34		KALIMULYA	KALIMULYA	164	0	164	159	0	159	323	0	323
35			JATIMULYA	147	0	147	142	0	142	289	0	289
36			VILLA PERTIWI	SUKAMAJU	676	0	676	657	0	657	1.333	0
37	CIMANGGIS	CIMANGGIS	CURUG	236	2	238	230	0	230	466	2	468
38			HARJAMUKTI	299	0	299	291	0	291	590	0	590
39		CISALAK PASAR	282	0	282	275	0	275	557	0	557	
40		MEKARSARI	531	0	531	516	0	516	1.046	0	1.046	
41		TUGU	1.009	2	1.011	981	0	981	1.990	2	1.992	
42		PASIR GUNUNG SELATAN	PASIR GUNUNG SELATAN	478	0	478	465	0	465	943	0	943
43	TAPOS	TAPOS	TAPOS	174	0	174	169	0	169	343	0	343
44			LEUWINAGGUNG	138	0	138	134	0	134	273	0	273
45		CILANGKAP	607	0	607	590	0	590	1.197	0	1.197	
46		CIMPAEUN	289	0	289	281	1	282	570	1	571	
47		JATUJAJAR	435	0	435	423	0	423	859	0	859	
48		SUKAMAJU BARU	464	0	464	451	0	451	915	0	915	
49	BEJI	SUKATANI	SUKATANI	564	0	564	549	0	549	1.113	0	1.113
50			BEJI	154	0	154	150	1	151	304	1	305
51		DEPOK UTARA	BEJI	546	0	546	531	1	532	1.077	1	1.078
52		KEMIRIMUKA	KEMIRIMUKA	456	0	456	444	0	444	900	0	900
53			PONDOK CINA	112	0	112	109	0	109	220	0	220
54		TANAH BARU	KUKUSAN	331	0	331	322	0	322	654	0	654
55	TANAH BARU		453	2	455	441	0	441	894	2	896	
56	LIMO	LIMO	MERUYUNG	255	0	255	248	2	250	503	2	505
57			GROGOL	378	0	378	367	0	367	745	0	745
58			KRUKUT	194	0	194	189	0	189	383	0	383
59	CINERE	CINERE	LIMO	378	0	378	367	0	367	745	0	745
60			CINERE	389	0	389	378	0	378	767	0	767
61			GANDUL	340	0	340	330	0	330	670	0	670
62			PANGKALANJATI BARU	211	0	211	206	1	207	417	1	418
63	PANGKALANJATI	282	0	282	275	0	275	557	0	557		
JUMLAH (KAB/KOTA)				21.181	12	21.193	20.597	10	20.607	41.778	22	41.800
ANGKA LAHIR MATI PER 1.000 KELAHIRAN (DILAPORKAN)					0,6			0,5		0,5		

Sumber: Seksi Kesga dan Gizi Dinas Kesehatan Kota Depok

Keterangan: Angka Lahir Mati (dilaporkan) tersebut di atas belum tentu menggambarkan Angka Lahir Mati yang sebenarnya di populasi

TABEL 21

JUMLAH KEMATIAN IBU MENURUT KELOMPOK UMUR, KECAMATAN, DAN PUSKESMAS
KOTA DEPOK
TAHUN 2021

NO	KECAMATAN	PUSKESMAS	KELURAHAN	JUMLAH LAHIR HIDUP	KEMATIAN IBU																	
					JUMLAH KEMATIAN IBU HAMIL				JUMLAH KEMATIAN IBU BERSALIN				JUMLAH KEMATIAN IBU NIFAS				JUMLAH KEMATIAN IBU					
					< 20 tahun	20-34 tahun	≥35 tahun	JUMLAH	< 20 tahun	20-34 tahun	≥35 tahun	JUMLAH	< 20 tahun	20-34 tahun	≥35 tahun	JUMLAH	< 20 tahun	20-34 tahun	≥35 tahun	JUMLAH		
6	7	8	9	10	11	12	13	14	15	16	17	18	19	20	21							
1	SAWANGAN	SAWANGAN	SAWANGAN BARU	394	0	0	0	0	0	0	0	0	0	3	1	4	0	3	1	4		
2			SAWANGAN LAMA	409	0	0	0	0	0	0	0	0	0	0	1	0	1	0	1	0	1	
3		PENGASINAN	PENGASINAN	536	0	1	0	1	0	0	0	0	0	0	1	0	1	0	2	0	2	
4			BEDAHAN	562	0	1	0	1	0	0	0	0	0	0	1	1	2	0	2	1	3	
5			PASIR PUTIH	488	0	0	0	0	0	0	0	0	0	0	1	0	1	0	1	0	1	
6		KEDAUNG	KEDAUNG	387	0	0	0	0	0	0	0	0	0	0	0	0	0	0	0	0	0	
7		CINANGKA	CINANGKA	348	0	0	0	0	0	0	0	0	0	0	0	0	0	0	0	0	0	
8	BOJONGSARI	BOJONGSARI	BOJONGSARI BARU	240	0	1	0	1	0	0	0	0	0	0	0	0	0	1	0	1		
9			CURUG	419	0	0	0	0	0	0	0	0	0	0	0	0	0	0	0	0	0	
10			PONDOK PETIR	457	0	0	1	1	0	0	0	0	0	0	0	0	0	0	0	1	1	
11			SERUA	450	0	0	0	0	0	0	0	0	0	0	0	0	0	0	0	0	0	
12		DUREN SERIBU	DUREN SERIBU	247	0	0	0	0	0	0	0	0	0	0	0	0	0	0	0	0	0	
13			DUREN MEKAR	324	0	0	0	0	0	0	0	0	0	0	0	0	0	0	0	0	0	
14			BOJONGSARI LAMA	338	0	0	0	0	0	0	0	0	0	0	0	0	0	0	0	0	0	
15	PANCORAN MAS	PANCORAN MAS	PANCORAN MAS	1.401	0	0	0	0	0	0	0	0	0	0	0	0	0	0	0	0		
16			DEPOK	1.085	0	1	0	1	0	0	0	0	0	0	1	0	1	0	2	0	2	
17		RANGKAPAN JAYA	RANGKAPAN JAYA BARU	806	0	0	0	0	0	0	0	0	0	0	0	0	0	0	0	0	0	
18			RANGKAPAN JAYA	830	0	0	1	1	0	1	0	1	0	0	0	0	0	0	1	1	2	
19		MAMPANG	MAMPANG	482	0	0	1	1	0	0	0	0	0	0	0	0	0	0	0	1	1	
20	DEPOK JAYA	DEPOK JAYA	468	0	0	0	0	0	0	0	0	0	0	0	0	0	0	0	0	0		
21	CIPAYUNG	CIPAYUNG	CIPAYUNG	463	0	0	1	1	0	0	0	0	0	1	0	1	0	1	1	2		
22			CIPAYUNG JAYA	366	0	0	0	0	0	0	0	0	0	0	0	0	0	0	0	0	0	
23			BOJONG PONDOK TERONG	883	0	0	0	0	0	0	0	0	0	0	1	1	2	0	1	1	2	
24		RATUJAYA	PONDOK JAYA	627	0	0	0	0	0	0	0	0	0	0	0	0	0	0	0	0	0	
25			RATUJAYA	820	0	0	1	1	0	0	0	0	0	0	1	1	2	0	1	2	3	
26	SUKMAJAYA	SUKMAJAYA	TIRTAJAYA	472	0	0	0	0	0	0	0	0	0	0	0	0	0	0	0	0		
27			MEKAR JAYA	1.109	0	0	2	2	0	0	0	0	0	0	1	1	1	0	0	3	3	
28		ABADUJAYA	ABADUJAYA	1.354	0	0	1	1	0	0	0	0	0	1	0	1	0	1	1	1	2	
29			CISALAK	354	0	0	0	0	0	0	0	0	0	0	0	0	0	0	0	0	0	
30		BAKTI JAYA	BAKTI JAYA	1.323	0	0	2	2	0	0	0	0	0	0	0	0	0	0	0	2	2	
31		PONDOK SUKMAJAYA	SUKMAJAYA	693	0	0	0	0	0	0	0	0	0	0	1	1	0	0	1	1		
32		CILODONG	KALIBARU	KALIBARU	602	0	0	0	0	0	0	0	0	0	1	0	1	0	1	0	1	
33	CILODONG			400	0	1	0	1	0	0	0	0	0	1	0	1	0	2	0	2		
34	KALIMULYA		323	0	0	0	0	0	0	0	0	0	0	0	0	0	0	0	0	0		
35	WATIMULYA		289	0	0	0	0	0	0	0	0	0	0	0	0	0	0	0	0	0		
36	VILLA PERTWI	SUKAMAJU	1.333	0	0	0	0	0	0	0	0	0	0	0	0	0	0	0	0	0		
37	CIMANGGIS	CIMANGGIS	CURUG	466	0	0	0	0	0	0	0	0	0	1	0	1	0	1	0	1		
38			HARJAMUKTI	HARJAMUKTI	590	0	0	0	0	0	0	0	0	0	0	0	0	0	0	0	0	
39		CISALAK PASAR	CISALAK PASAR	557	0	0	0	0	0	0	0	0	0	0	0	0	0	0	0	0		
40			MEKARSARI	MEKARSARI	1.048	0	1	0	1	0	0	0	0	0	0	1	1	0	1	1	2	
41		TUGU	TUGU	1.990	0	0	0	0	0	0	0	0	0	0	1	1	0	0	1	1		
42		PASIR GUNUNG SELATAN	PASIR GUNUNG SELATAN	943	0	2	0	2	0	0	0	0	0	1	0	1	0	3	0	3		
43		TAPOS	TAPOS	TAPOS	343	0	0	0	0	0	0	0	0	0	0	0	0	0	0	0	0	
44	LEUWINAGGUNG			273	0	0	0	0	0	0	0	0	0	0	0	0	0	0	0	0		
45	CILANGKAP		CILANGKAP	1.197	0	1	0	1	0	1	0	1	0	0	1	1	0	2	1	3		
46			CIMPAEUN	CIMPAEUN	570	0	1	0	1	0	0	0	0	0	0	1	1	0	1	1	2	
47			JATUJAJAR	JATUJAJAR	859	0	2	1	3	0	1	1	0	0	0	0	0	0	2	2	4	
48	SUKAMAJU BARU	SUKAMAJU BARU	915	0	2	0	2	0	0	0	0	0	0	2	0	2	0	4	0	4		
49		SUKATANI	SUKATANI	1.113	0	1	0	1	0	0	0	0	0	0	0	0	0	1	0	1		
50	BEJI	BEJI	BEJI TIMUR	304	0	0	0	0	0	0	0	0	0	0	0	0	0	0	0	0		
51			DEPOK UTARA	BEJI	1.077	0	0	1	1	0	0	0	0	0	1	0	1	0	1	1	2	
52		KEMIRIMUKA	KEMIRIMUKA	900	0	0	0	0	0	0	0	0	0	0	0	0	0	0	0	0		
53			PONDOK CINA	220	0	0	0	0	0	0	0	0	0	0	1	1	2	0	1	1	2	
54			TANAH BARU	KUKUSAN	654	0	0	0	0	0	0	0	0	0	0	0	0	0	0	0	0	
55	LIMO	LIMO	TANAH BARU	894	0	0	0	0	0	0	0	0	0	1	0	1	0	1	0	1		
56			MERLUYUNG	503	0	0	0	0	0	0	0	0	0	0	0	0	0	0	0	0		
57		GROGOL	GROGOL	745	0	0	0	0	0	0	0	0	0	0	0	0	0	0	0	0		
58			KRUKUT	383	0	0	0	0	0	0	0	0	0	0	0	1	1	0	0	1		
59	LIMO	LIMO	745	0	0	0	0	0	0	0	0	0	0	0	0	0	0	0	0			
60	CINERE	CINERE	CINERE	767	0	0	0	0	0	0	0	0	0	1	0	1	0	1	0	1		
61			GANDUL	670	0	0	0	0	0	0	0	0	0	0	1	0	1	0	1	0		
62		PANGKALANJATI BARU	417	0	0	0	0	0	0	0	0	0	0	0	0	0	0	0	0	0		
63		PANGKALANJATI	557	0	0	0	0	0	0	0	0	0	0	0	0	0	0	0	0	0		
JUMLAH (KAB/KOTA)				41.778	0	15	12	27	0	2	1	3	0	23	12	35	0	40	25	65		
ANGKA KEMATIAN IBU (DILAPORKAN)																				155,58		

Sumber: Sekeloa Kesga dan Gizi Dinas Kesehatan Kota Depok

Keterangan:

- Jumlah kematian ibu = jumlah kematian ibu hamil + jumlah kematian ibu bersalin + jumlah kematian ibu nifas
- Angka Kematian Ibu (dilaporkan) tersebut di atas belum bisa menggambarkan AKI yang sebenarnya di populasi

TABEL 22

JUMLAH KEMATIAN IBU MENURUT PENYEBAB, KECAMATAN, DAN PUSKESMAS
KOTA DEPOK
TAHUN 2021

NO	KECAMATAN	PUSKESMAS	KELURAHAN	PENYEBAB KEMATIAN IBU											
				PERDARAHAN	HIPERTENSI DALAM KEHAMILAN	INFEKSI	GANGGUAN SISTEM PEREDARAN DARAH *	GANGGUAN METABOLIK**	COVID-19	JANTUNG	ABORTUS	LAIN-LAIN	TOTAL		
1	2	3	4	5	6	7	8	9	10	11	12	13	14		
1	SAWANGAN	SAWANGAN	SAWANGAN BARU	1	0	0	0	0	0	3	0	0	0	4	
2			SAWANGAN LAMA	1	0	0	0	0	0	0	0	0	0	1	
3			PENGASINAN	PENGASINAN	1	0	0	0	0	0	1	0	0	0	2
4			BEDAHAN	BEDAHAN	0	3	0	0	0	0	0	0	0	0	3
5			PASIR PUTIH	PASIR PUTIH	0	0	0	0	0	0	1	0	0	0	1
6			KEDAUNG	KEDAUNG	0	0	0	0	0	0	0	0	0	0	0
7			CINANGKA	CINANGKA	0	0	0	0	0	0	0	0	0	0	0
8	BOJONGSARI	BOJONGSARI	BOJONGSARI BARU	0	0	0	0	0	0	1	0	0	0	1	
9			CURUG	0	0	0	0	0	0	0	0	0	0	0	0
10			PONDOK PETIR	0	0	0	0	0	0	0	1	0	0	0	1
11			SERUA	0	0	0	0	0	0	0	0	0	0	0	0
12			DUREN SERIBU	DUREN SERIBU	0	0	0	0	0	0	0	0	0	0	0
13			DUREN MEKAR	DUREN MEKAR	0	0	0	0	0	0	0	0	0	0	0
14	PANCORAN MAS	PANCORAN MAS	BOJONGSARI LAMA	0	0	0	0	0	0	0	0	0	0	0	
15			PANCORAN MAS	PANCORAN MAS	0	0	0	0	0	0	0	0	0	0	0
16			DEPOK	DEPOK	1	0	0	0	0	0	1	0	0	0	2
17			RANGKAPAN JAYA	RANGKAPAN JAYA BARU	0	0	0	0	0	0	0	0	0	0	0
18			RANGKAPAN JAYA	RANGKAPAN JAYA	0	1	0	0	0	0	1	0	0	0	2
19	MAMPANG	MAMPANG	0	0	0	0	0	0	1	0	0	0	1		
20	DEPOK JAYA	DEPOK JAYA	0	0	0	0	0	0	0	0	0	0	0		
21	CIPAYUNG	CIPAYUNG	CIPAYUNG	0	0	0	0	0	0	1	0	0	1	2	
22			CIPAYUNG JAYA	0	0	0	0	0	0	0	0	0	0	0	0
23			BOJONG PONDOK TERONG	1	0	0	0	0	0	0	1	0	0	0	2
24			PONDOK JAYA	PONDOK JAYA	0	0	0	0	0	0	0	0	0	0	0
25	RATUJAYA	RATUJAYA	1	0	0	0	0	0	2	0	0	0	3		
26	SUKMAJAYA	SUKMAJAYA	TIRTAJAYA	0	0	0	0	0	0	0	0	0	0	0	
27			MEKAR JAYA	0	1	0	0	0	0	2	0	0	0	0	3
28			ABADIJAYA	ABADIJAYA	1	1	0	0	0	0	0	0	0	0	2
29			CISALAK	CISALAK	0	0	0	0	0	0	0	0	0	0	0
30			BAKTI JAYA	BAKTI JAYA	0	0	0	0	0	1	1	0	0	0	2
31	PONDOK SUKMAJAYA	SUKMAJAYA	1	0	0	0	0	0	0	0	0	0	1		
32	CILODONG	CILODONG	KALIBARU	1	0	0	0	0	0	0	0	0	0	1	
33			CILODONG	0	0	0	0	0	0	1	1	0	0	0	2
34			KALIMULYA	KALIMULYA	0	0	0	0	0	0	0	0	0	0	0
35			JATIMULYA	JATIMULYA	0	0	0	0	0	0	0	0	0	0	0
36	VILLA PERTIWI	SUKAMAJU	0	0	0	0	0	0	0	0	0	0	0	0	
37	CIMANGGIS	CIMANGGIS	CURUG	0	0	0	0	0	0	0	1	0	0	1	
38			HARJAMUKTI	HARJAMUKTI	0	0	0	0	0	0	0	0	0	0	0
39			CISALAK PASAR	CISALAK PASAR	0	0	0	0	0	0	0	0	0	0	0
40			MEKARSARI	MEKARSARI	1	0	0	0	0	0	0	1	0	0	2
41			TUGU	TUGU	0	0	0	0	0	0	1	0	0	0	1
42			PASIR GUNUNG SELATAN	PASIR GUNUNG SELATAN	0	1	0	0	0	0	1	0	0	1	3
43	TAPOS	TAPOS	TAPOS	0	0	0	0	0	0	0	0	0	0	0	
44			LEUWINAGGUNG	0	0	0	0	0	0	0	0	0	0	0	0
45			CILANGKAP	CILANGKAP	0	1	0	0	0	0	2	0	0	0	3
46			CIMPAEUN	CIMPAEUN	0	0	0	0	0	0	0	0	0	2	2
47			JATIJAJAR	JATIJAJAR	0	1	0	0	0	0	2	0	1	0	4
48			SUKAMAJU BARU	SUKAMAJU BARU	0	1	0	0	0	0	2	1	0	0	4
49			SUKATANI	SUKATANI	0	0	0	0	0	0	1	0	0	0	1
50	BEJI	BEJI	BEJI TIMUR	0	0	0	0	0	0	0	0	0	0	0	
51			DEPOK UTARA	BEJI	1	0	0	0	0	0	1	0	0	0	2
52			KEMIRIMUKA	KEMIRIMUKA	0	0	0	0	0	0	0	0	0	0	0
53			PONDOK CINA	PONDOK CINA	1	0	0	0	0	0	0	0	0	1	2
54			TANAH BARU	KUKUSAN	0	0	0	0	0	0	0	0	0	0	0
55	LIMO	LIMO	TANAH BARU	0	0	1	0	0	0	0	0	0	0	1	
56			MERUYUNG	0	0	0	0	0	0	0	0	0	0	0	0
57			GROGOL	GROGOL	0	0	0	0	0	0	0	0	0	0	0
58			KRUKUT	KRUKUT	1	0	0	0	0	0	0	0	0	0	1
59	CINERE	CINERE	LIMO	0	0	0	0	0	0	0	0	0	0	0	
60			CINERE	0	0	0	0	0	0	1	0	0	0	0	1
61			GANDUL	GANDUL	0	0	0	0	0	1	0	0	0	0	1
62			PANGKALANJATI BARU	PANGKALANJATI BARU	0	0	0	0	0	0	0	0	0	0	0
63	PANGKALANJATI	PANGKALANJATI	0	0	0	0	0	0	0	0	0	0	0		
JUMLAH (KAB/KOTA)				13	10	1	0	2	30	3	1	5	65		

Sumber: Seksi Kesga dan Gizi Dinas Kesehatan Kota Depok

* Jantung, Stroke, dll

** Diabetes Mellitus, dll

TABEL 24

CAKUPAN IMUNISASI Td PADA IBU HAMIL MENURUT KECAMATAN DAN PUSKESMAS
KOTA DEPOK
TAHUN 2021

NO	KECAMATAN	PUSKESMAS	JUMLAH IBU HAMIL	IMUNISASI Td PADA IBU HAMIL										Td2+	
				Td1		Td2		Td3		Td4		Td5		JUMLAH	%
				JUMLAH	%	JUMLAH	%	JUMLAH	%	JUMLAH	%	JUMLAH	%		
1	2	3	4	5	6	7	8	9	10	11	12	13	14	15	16
1	SAWANGAN	SAWANGAN	819	761	92,92	744	90,84	494	60,32	434	52,99	354	43,22	2.026	247,37
2		PENGASINAN	1.148	994	86,59	961	83,71	899	78,31	821	71,52	779	67,86	3.460	301,39
3		PASIR PUTIH	468	196	41,88	185	39,53	100	21,37	96	20,51	81	17,31	462	98,72
4		KEDAUNG	412	367	89,08	366	88,83	6	1,46	0	0,00	0	0,00	372	90,29
5		CINANGKA	419	133	31,74	138	32,94	3	0,72	1	0,24	16	3,82	158	37,71
6	BOJONGSARI	BOJONGSARI	1.622	825	50,86	545	33,60	441	27,19	336	20,72	234	14,43	1.556	95,93
7		DUREN SERIBU	1.014	501	49,41	455	44,87	348	34,32	280	27,61	251	24,75	1.334	131,56
8	PANCORAN MAS	PANCORAN MAS	2.640	2.366	89,62	2.148	81,36	1.953	73,98	1.762	66,74	1.513	57,31	7.376	279,39
9		RANGKAPAN JAYA	1.780	838	47,08	540	30,34	382	21,46	160	8,99	16	0,90	1.098	61,69
10		MAMPANG	570	127	22,28	106	18,60	48	8,42	1	0,18	0	0,00	155	27,19
11		DEPOK JAYA	575	472	82,09	404	70,26	41	7,13	0	0,00	0	0,00	445	77,39
12	CIPAYUNG	CIPAYUNG	1.887	1.877	99,47	1.856	98,36	100	5,30	64	3,39	42	2,23	2.062	109,27
13		RATUJAYA	1.494	951	63,65	883	59,10	654	43,78	489	32,73	382	25,57	2.408	161,18
14	SUKMAJAYA	SUKMAJAYA	1.901	280	14,73	285	14,99	135	7,10	80	4,21	39	2,05	539	28,35
15		ABADIJAYA	1.980	1.210	61,11	1.167	58,94	60	3,03	7	0,35	23	1,16	1.257	63,48
16		BAKTI JAYA	1.497	741	49,50	704	47,03	0	0,00	0	0,00	0	0,00	704	47,03
17		PONDOK SUKMAJAYA	763	724	94,89	747	97,90	63	8,26	13	1,70	16	2,10	839	109,96
18	CILODONG	CILODONG	1.000	701	70,10	687	68,70	677	67,70	677	67,70	677	67,70	2.718	271,80
19		KALIMULYA	586	564	96,25	556	94,88	390	66,55	330	56,31	314	53,58	1.590	271,33
20		VILLA PERTIWI	1.719	934	54,33	862	50,15	336	19,55	252	14,66	170	9,89	1.620	94,24
21	CIMANGGIS	CIMANGGIS	551	589	106,90	589	106,90	0	0,00	0	0,00	0	0,00	589	106,90
22		HARJAMUKTI	695	471	67,77	470	67,63	60	8,63	48	6,91	23	3,31	601	86,47
23		CISALAK PASAR	624	406	65,06	414	66,35	374	59,94	310	49,68	255	40,87	1.353	216,83
24		MEKARSARI	1.309	1.002	76,55	876	66,92	725	55,39	604	46,14	508	38,81	2.713	207,26
25		TUGU	2.337	620	26,53	609	26,06	41	1,75	34	1,45	32	1,37	716	30,64
26		PASIR GUNUNG SELATAN	881	842	95,57	823	93,42	73	8,29	85	9,65	37	4,20	1.018	115,55
27	TAPOS	TAPOS	670	390	58,21	409	61,04	400	59,70	420	62,69	404	60,30	1.633	243,73
28		CILANGKAP	1.177	344	29,23	334	28,38	223	18,95	148	12,57	74	6,29	779	66,19
29		CIMPAEUN	536	193	36,01	184	34,33	245	45,71	175	32,65	148	27,61	752	140,30
30		JATIJJAR	936	205	21,90	244	26,07	379	40,49	342	36,54	325	34,72	1.290	137,82
31		SUKAMAJU BARU	994	929	93,46	940	94,57	49	4,93	36	3,62	0	0,00	1.025	103,12
32		SUKATANI	1.402	1.318	94,01	1.039	74,11	133	9,49	90	6,42	64	4,56	1.326	94,58
33	BEJI	BEJI	272	221	81,25	238	87,50	197	72,43	196	72,06	194	71,32	825	303,31
34		DEPOK UTARA	1.235	305	24,70	295	23,89	293	23,72	290	23,48	286	23,16	1.164	94,25
35		KEMIRIMUKA	1.341	1.227	91,50	1.207	90,01	0	0,00	0	0,00	0	0,00	1.207	90,01
36		TANAH BARU	1.538	164	10,66	151	9,82	238	15,47	215	13,98	116	7,54	720	46,81
37	LIMO	LIMO	2.325	667	28,69	577	24,82	494	21,25	435	18,71	368	15,83	1.874	80,60
38	CINERE	CINERE	2.841	783	27,56	759	26,72	352	12,39	377	13,27	437	15,38	1.925	67,76
JUMLAH (KAB/KOTA)			45.958	26.238	57,09	24.497	53,30	11.406	24,82	9.608	20,91	8.178	17,79	53.689	116,82

TABEL 25

PERSENTASE CAKUPAN IMUNISASI Td PADA WANITA USIA SUBUR YANG TIDAK HAMIL MENURUT KECAMATAN DAN PUSKESMAS
KOTA DEPOK
TAHUN 2021

NO	KECAMATAN	PUSKESMAS	JUMLAH WUS TIDAK HAMIL (15-39 TAHUN)	IMUNISASI Td PADA WUS TIDAK HAMIL									
				Td1		Td2		Td3		Td4		Td5	
				JUMLAH	%	JUMLAH	%	JUMLAH	%	JUMLAH	%	JUMLAH	%
1	2	3	5	6	7	8	9	10	11	12	13	14	15
1	SAWANGAN	SAWANGAN	4.005	51	1,27	26	0,65	0	0,00	0	0,00	0	0,00
2		PENGASINAN	5.616	356	6,34	325	5,79	33	0,59	33	0,59	31	0,55
3		PASIR PUTIH	2.291	0	0,00	4	0,17	0	0,00	0	0,00	0	0,00
4		KEDAUNG	2.018	37	1,83	36	1,78	0	0,00	0	0,00	0	0,00
5		CINANGKA	2.049	0	0,00	0	0,00	0	0,00	0	0,00	0	0,00
6	BOJONGSARI	BOJONGSARI	7.933	99	1,25	0	0,00	0	0,00	0	0,00	0	0,00
7		DUREN SERIBU	4.963	7	0,14	6	0,12	5	0,10	5	0,10	5	0,10
8	PANCORAN MAS	PANCORAN MAS	12.916	0	0,00	0	0,00	0	0,00	0	0,00	0	0,00
9		RANGKAPAN JAYA	8.707	14	0,16	25	0,29	25	0,29	25	0,29	25	0,29
10		MAMPANG	2.787	14	0,50	10	0,36	8	0,29	0	0,00	0	0,00
11	CIPAYUNG	DEPOK JAYA	2.810	6	0,21	0	0,00	0	0,00	0	0,00	0	0,00
12		CIPAYUNG	9.230	0	0,00	0	0,00	0	0,00	0	0,00	0	0,00
13	SUKMAJAYA	RATUJAYA	7.311	851	11,64	794	10,86	598	8,18	402	5,50	228	3,12
14		SUKMAJAYA	9.300	31	0,33	9	0,10	5	0,05	5	0,05	5	0,05
15		ABADIJAYA	9.681	13	0,13	9	0,09	0	0,00	0	0,00	0	0,00
16		BAKTI JAYA	7.321	25	0,34	18	0,25	0	0,00	0	0,00	0	0,00
17	CILODONG	PONDOK SUKMAJAYA	3.733	11	0,29	5	0,13	0	0,00	0	0,00	0	0,00
18		CILODONG	4.890	554	11,33	533	10,90	266	5,44	261	5,34	261	5,34
19		KALIMULYA	2.868	6	0,21	2	0,07	0	0,00	0	0,00	0	0,00
20	CIMANGGIS	VILLA PERTIWI	8.406	5	0,06	4	0,05	0	0,00	0	0,00	0	0,00
21		CIMANGGIS	2.694	0	0,00	0	0,00	0	0,00	0	0,00	0	0,00
22		HARJAMUKTI	3.401	23	0,68	8	0,24	0	0,00	0	0,00	0	0,00
23		CISALAK PASAR	3.051	12	0,39	7	0,23	0	0,00	0	0,00	0	0,00
24		MEKARSARI	6.402	652	10,18	589	9,20	0	0,00	0	0,00	0	0,00
25		TUGU	11.393	63	0,55	59	0,52	0	0,00	0	0,00	0	0,00
26	TAPOS	PASIR GUNUNG SELATAN	4.307	33	0,77	21	0,49	0	0,00	0	0,00	0	0,00
27		TAPOS	3.278	0	0,00	0	0,00	0	0,00	0	0,00	0	0,00
28		CILANGKAP	5.758	3	0,05	1	0,02	0	0,00	0	0,00	0	0,00
29		CIMPAEUN	2.620	41	1,56	0	0,00	0	0,00	0	0,00	0	0,00
30		JATIJAJAR	4.578	45	0,98	10	0,22	5	0,11	5	0,11	5	0,11
31		SUKAMAJU BARU	4.862	25	0,51	30	0,62	0	0,00	0	0,00	0	0,00
32		SUKATANI	6.861	100	1,46	35	0,51	0	0,00	0	0,00	0	0,00
33	BEJI	BEJI	1.328	133	10,02	9	0,68	0	0,00	0	0,00	0	0,00
34		DEPOK UTARA	6.039	5	0,08	5	0,08	5	0,08	5	0,08	5	0,08
35		KEMIRIMUKA	6.561	483	7,36	86	1,31	0	0,00	0	0,00	0	0,00
36		TANAH BARU	7.524	43	0,57	39	0,52	38	0,51	19	0,25	20	0,27
37	LIMO	11.373	49	0,43	39	0,34	7	0,06	0	0,00	0	0,00	
38	CINERE	13.895	416	2,99	318	2,29	0	0,00	0	0,00	0	0,00	
JUMLAH (KAB/KOTA)			224.760	4.206	1,87	3.062	1,36	995	0,44	760	0,34	585	0,26

Sumber: Seksi Survim Dinkes, 2021

Ket : Imunisasi Td (*tetanus diphteria*) dilakukan pada wanita usia subur (calon pengantin)

TABEL 26

PERSENTASE CAKUPAN IMUNISASI Td PADA WANITA USIA SUBUR (HAMIL DAN TIDAK HAMIL) MENURUT KECAMATAN DAN PUSKESMAS
KOTA DEPOK
TAHUN 2021

NO	KECAMATAN	PUSKESMAS	JUMLAH WUS (15-39 TAHUN)	IMUNISASI Td PADA WUS									
				Td1		Td2		Td3		Td4		Td5	
				JUMLAH	%	JUMLAH	%	JUMLAH	%	JUMLAH	%	JUMLAH	%
1	2	3	5	6	7	8	9	10	11	12	13	14	15
1	SAWANGAN	SAWANGAN	4.824	812	16,83	770	15,96	494	10,24	434	9,00	354	7,34
2		PENGASINAN	6.764	1.350	19,96	1.286	19,01	935	13,82	854	12,63	810	11,98
3		PASIR PUTIH	2.759	196	7,10	189	6,85	100	3,62	96	3,48	81	2,94
4		KEDAUNG	2.430	404	16,63	402	16,54	6	0,25	0	0,00	0	0,00
5		CINANGKA	2.468	133	5,39	138	5,59	3	0,12	1	0,04	16	0,65
6	BOJONGSARI	BOJONGSARI	9.555	924	9,67	545	5,70	441	4,62	336	3,52	234	2,45
7		DUREN SERIBU	5.977	508	8,50	461	7,71	353	5,91	285	4,77	256	4,28
8	PANCORAN MAS	PANCORAN MAS	15.556	2.366	15,21	2.148	13,81	1.953	12,55	1.762	11,33	1.513	9,73
9		RANGKAPAN JAYA	10.487	852	8,12	565	5,39	407	3,88	185	1,76	41	0,39
10		MAMPANG	3.357	141	4,20	116	3,46	56	1,67	1	0,03	0	0,00
11		DEPOK JAYA	3.385	478	14,12	404	11,94	41	1,21	0	0,00	0	0,00
12	CIPAYUNG	CIPAYUNG	11.117	1.877	16,88	1.856	16,70	100	0,90	64	0,58	42	0,38
13		RATUJAYA	8.805	1.802	20,47	1.677	19,05	1.252	14,22	891	10,12	610	6,93
14	SUKMAJAYA	SUKMAJAYA	11.201	311	2,78	294	2,62	140	1,25	85	0,76	44	0,39
15		ABADIJAYA	11.661	1.223	10,49	1.176	10,08	60	0,51	7	0,06	23	0,20
16		BAKTI JAYA	8.818	766	8,69	722	8,19	0	0,00	0	0,00	0	0,00
17		PONDOK SUKMAJAYA	4.496	735	16,35	752	16,73	63	1,40	13	0,29	16	0,36
18	CILODONG	CILODONG	5.890	1.255	21,31	1.220	20,71	943	16,01	938	15,93	938	15,93
19		KALIMULYA	3.454	570	16,50	558	16,16	390	11,29	330	9,55	314	9,09
20		VILLA PERTIWI	10.125	939	9,27	866	8,55	336	3,32	252	2,49	170	1,68
21	CIMANGGIS	CIMANGGIS	3.245	589	18,15	589	18,15	0	0,00	0	0,00	0	0,00
22		HARJAMUKTI	4.096	494	12,06	478	11,67	60	1,46	48	1,17	23	0,56
23		CISALAK PASAR	3.675	418	11,37	421	11,46	374	10,18	310	8,44	255	6,94
24		MEKARSARI	7.711	1.654	21,45	1.465	19,00	725	9,40	604	7,83	508	6,59
25		TUGU	13.730	683	4,97	668	4,87	41	0,30	34	0,25	32	0,23
26		PASIR GUNUNG SELATAN	5.188	875	16,87	844	16,27	73	1,41	85	1,64	37	0,71
27	TAPOS	TAPOS	3.948	390	9,88	409	10,36	400	10,13	420	10,64	404	10,23
28		CILANGKAP	6.935	347	5,00	335	4,83	223	3,22	148	2,13	74	1,07
29		CIMPAEUN	3.156	234	7,41	184	5,83	245	7,76	175	5,54	148	4,69
30		JATIJAJAR	5.514	250	4,53	254	4,61	384	6,96	347	6,29	330	5,98
31		SUKAMAJU BARU	5.856	954	16,29	970	16,56	49	0,84	36	0,61	0	0,00
32		SUKATANI	8.263	1.418	17,16	1.074	13,00	133	1,61	90	1,09	64	0,77
33	BEJI	BEJI	1.600	354	22,13	247	15,44	197	12,31	196	12,25	194	12,13
34		DEPOK UTARA	7.274	310	4,26	300	4,12	298	4,10	295	4,06	291	4,00
35		KEMIRIMUKA	7.902	1.710	21,64	1.293	16,36	0	0,00	0	0,00	0	0,00
36		TANAH BARU	9.062	207	2,28	190	2,10	276	3,05	234	2,58	136	1,50
37	LIMO	LIMO	13.698	716	5,23	616	4,50	501	3,66	435	3,18	368	2,69
38	CINERE	CINERE	16.736	1.199	7,16	1.077	6,44	352	2,10	377	2,25	437	2,61
JUMLAH (KAB/KOTA)			270.718	30.444	11,25	27.559	10,18	12.404	4,58	10.368	3,83	8.763	3,24

Sumber: Seksi Survim Dinkes, 2021

TABEL 27

JUMLAH IBU HAMIL YANG MENDAPATKAN TABLET TAMBAH DARAH (TTD) MENURUT KECAMATAN DAN PUSKESMAS
KOTA DEPOK
TAHUN 2021

NO	KECAMATAN	PUSKESMAS	KELURAHAN	JUMLAH IBU HAMIL	TTD (90 TABLET)	
					JUMLAH	%
1	2	3	4	5	6	7
1	SAWANGAN	SAWANGAN	SAWANGAN BARU	380	377	99,22
2			SAWANGAN LAMA	439	440	100,26
3		PENGASINAN	PENGASINAN	561	559	99,57
4			BEDAHAN	587	580	98,88
5		PASIR PUTIH	PASIR PUTIH	468	492	105,08
6		KEDAUNG	KEDAUNG	412	423	102,57
7		CINANGKA	CINANGKA	419	406	96,91
8	BOJONGSARI	BOJONGSARI	BOJONGSARI BARU	237	236	99,58
9			CURUG	429	426	99,40
10			PONDOK PETIR	538	535	99,35
11			SERUA	418	415	99,31
12		DUREN SERIBU	DUREN SERIBU	258	242	93,65
13			DUREN MEKAR	398	372	93,44
14			BOJONGSARI LAMA	358	349	97,49
15	PANCORAN MAS	PANCORAN MAS	PANCORAN MAS	1.515	1.493	98,57
16			DEPOK	1.126	1.116	99,15
17		RANGKAPAN JAYA	RANGKAPAN JAYA BARU	863	863	99,98
18			RANGKAPAN JAYA	917	905	98,71
19			MAMPANG	MAMPANG	570	523
20	DEPOK JAYA	DEPOK JAYA	575	566	98,51	
21	CIPAYUNG	CIPAYUNG	CIPAYUNG	609	606	99,52
22			CIPAYUNG JAYA	432	421	97,43
23			BOJONG PONDOK TERONG	846	829	98,01
24		RATUJAYA	PONDOK JAYA	635	614	96,76
25			RATUJAYA	860	834	97,00
26	SUKMAJAYA	SUKMAJAYA	TIRTAJAYA	430	448	104,19
27			MEKAR JAYA	1.471	1.352	91,91
28		ABADIJAYA	ABADIJAYA	1.533	1.418	92,52
29			CISALAK	447	394	88,09
30		BAKTI JAYA	BAKTI JAYA	1.497	1.477	98,69
31		PONDOK SUKMAJAYA	SUKMAJAYA	763	747	97,90
32	CILODONG	CILODONG	KALIBARU	582	527	90,52
33			CILODONG	418	420	100,58
34		KALIMULYA	KALIMULYA	335	324	96,72
35			JATIMULYA	251	262	104,28
36	VILLA PERTIWI	SUKAMAJU	1.719	1.695	98,63	
37	CIMANGGIS	CIMANGGIS	CURUG	551	570	103,49
38			HARJAMUKTI	695	664	95,51
39		CISALAK PASAR	CISALAK PASAR	624	624	100,03
40		MEKARSARI	MEKARSARI	1.309	1.088	83,13
41		TUGU	TUGU	2.337	2.242	95,93
42		PASIR GUNUNG SELATAN	PASIR GUNUNG SELATAN	881	869	98,68
43	TAPOS	TAPOS	TAPOS	365	361	98,89
44			LEUWINAGGUNG	305	300	98,34
45		CILANGKAP	CILANGKAP	1.177	1.136	96,51
46		CIMPAEUN	CIMPAEUN	536	522	97,45
47		JATIJAJAR	JATIJAJAR	936	810	86,54
48		SUKAMAJU BARU	SUKAMAJU BARU	994	926	93,16
49		SUKATANI	SUKATANI	1.402	1.395	99,47
50	BEJI	BEJI	BEJI TIMUR	272	276	101,61
51			DEPOK UTARA	1.235	1.213	98,26
52		KEMIRIMUKA	KEMIRIMUKA	944	951	100,71
53			PONDOK CINA	397	393	99,06
54			TANAH BARU	KUKUSAN	653	627
55		TANAH BARU	885	847	95,73	
56	LIMO	LIMO	MERUYUNG	458	479	104,47
57			GROGOL	605	620	102,46
58			KRUKUT	410	421	102,74
59			LIMO	851	871	102,29
60	CINERE	CINERE	CINERE	1.014	1.016	100,15
61			GANDUL	735	733	99,78
62			PANGKALANJATI BARU	430	432	100,54
63			PANGKALANJATI	662	661	99,87
JUMLAH (KAB/KOTA)				45.956	44.733	97,34

Sumber: Seksi Kesga dan Gizi Dinas Kesehatan Kota Depok

TABEL 30

JUMLAH DAN PERSENTASE PENANGANAN KOMPLIKASI KEBIDANAN DAN KOMPLIKASI NEONATAL
MENURUT JENIS KELAMIN, KECAMATAN, DAN PUSKESMAS
KOTA DEPOK
TAHUN 2021

NO	KECAMATAN	PUSKESMAS	KELURAHAN	JUMLAH IBU HAMIL	PERKIRAAN BUMIL DENGAN KOMPLIKASI KEBIDANAN	PENANGANAN KOMPLIKASI KEBIDANAN					JUMLAH LAHIR HIDUP			PERKIRAAN NEONATAL KOMPLIKASI			PENANGANAN KOMPLIKASI NEONATAL					
						S		%		L	P	L+P	L	P	L+P	L		P		L+P		
						7	8	9	10	11	12	13	14	15	16	17	18	19	20			
1	2	3	4	5	6	7	8	9	10	11	12	13	14	15	16	17	18	19	20			
1	SAWANGAN	SAWANGAN	SAWANGAN BARU	380	76	111	146,07	200	194	394	30	29	59	20	66,77	18	61,80	38	64,32			
2			SAWANGAN LAMA	439	88	110	125,32	207	202	409	31	30	61	23	73,94	20	66,12	43	70,09			
3		PENGASINAN	PENGASINAN	561	112	94	83,72	272	264	536	41	40	80	28	68,69	27	68,11	55	68,41			
4			BEDAHAN	587	117	99	84,39	285	277	562	43	42	84	30	70,24	30	72,23	60	71,22			
5			PASIR PUTIH	468	94	138	147,37	248	241	488	37	36	73	23	61,94	22	60,93	45	61,44			
6		KEDAUNG	412	82	74	89,72	196	191	387	29	29	58	27	91,77	24	83,89	51	87,89				
7		CINANGKA	419	84	67	79,96	177	172	348	26	26	52	16	60,39	20	77,62	36	68,88				
8	BOJONGSARI	BOJONGSARI BARU	BOJONGSARI BARU	237	47	43	90,72	122	118	240	18	18	36	12	65,74	11	61,97	23	63,88			
9			CURUG	429	86	64	74,66	213	207	419	32	31	63	20	62,69	20	64,47	40	63,57			
10		PONDOK PETIR	538	108	90	83,57	232	225	457	35	34	69	19	54,70	19	56,25	38	55,46				
11		SERUA	418	84	64	76,57	228	222	450	34	33	67	15	43,85	18	54,11	33	48,91				
12		DUREN SERIBU	DUREN SERIBU	258	52	43	83,20	125	122	247	19	18	37	15	79,84	7	38,32	22	59,37			
13			DUREN MEKAR	398	80	60	75,36	164	160	324	25	24	49	17	69,01	18	75,14	35	72,03			
14			BOJONGSARI LAMA	358	72	52	72,63	171	167	338	26	25	51	17	66,15	17	68,03	34	67,08			
15	PANCORAN MAS	PANCORAN MAS	PANCORAN MAS	1.515	303	252	83,19	710	691	1.401	107	104	210	76	71,35	72	69,51	148	70,44			
16			DEPOK	1.126	225	190	84,40	550	535	1.085	83	80	163	61	73,94	54	67,31	115	70,67			
17		RANGKAPAN JAYA	RANGKAPAN JAYA BARU	863	173	169	97,90	409	398	806	61	60	121	19	30,98	26	43,60	45	37,20			
18			RANGKAPAN JAYA	917	183	151	82,35	421	409	830	63	61	124	25	39,62	23	37,49	48	38,57			
19			MAMPANG	570	114	94	82,48	245	238	482	37	36	72	18	49,06	15	42,05	33	45,60			
20	DEPOK JAYA	575	115	97	84,41	237	231	468	36	35	70	24	67,37	25	72,17	49	69,74					
21	CIPAYUNG	CIPAYUNG	609	122	82	67,33	235	228	463	35	34	69	13	36,95	10	29,23	23	33,15				
22		CIPAYUNG JAYA	432	86	43	49,76	186	180	366	28	27	55	6	21,56	6	22,17	12	21,86				
23		BOJONG PONDOK TERONG	846	169	75	44,33	448	435	883	67	65	132	15	22,33	15	22,96	30	22,64				
24		PONDOK JAYA	635	127	96	75,64	318	309	627	48	46	94	47	98,58	33	71,18	80	85,07				
25	RATUJAYA	860	172	143	83,16	416	404	820	62	61	123	56	89,76	40	66,94	96	78,02					
26	SUKMAJAYA	SUKMAJAYA	TIRTAJAYA	430	86	87	101,17	239	233	472	36	35	71	12	33,44	12	34,38	24	33,90			
27			MEKAR JAYA	1.471	294	194	65,94	562	547	1.109	84	82	166	20	23,71	31	37,79	51	30,65			
28		ABADIJAYA	ABADIJAYA	1.533	307	192	62,64	686	668	1.354	103	100	203	52	50,50	59	58,92	111	54,65			
29			CISALAK	447	89	52	58,13	180	175	354	27	26	53	14	51,97	18	68,71	32	60,22			
30			BAKTI JAYA	1.497	299	84	28,06	671	652	1.323	101	98	198	15	14,91	17	17,38	32	16,13			
31		PONDOK SUKMAJAYA	763	153	51	33,42	352	342	693	53	51	104	3	5,69	2	3,90	5	4,81				
32		CILODONG	CILODONG	KALIBARU	582	116	59	50,67	305	297	602	46	45	90	15	32,74	7	15,71	22	24,35		
33	KALIMULYA			418	84	47	56,28	203	197	400	30	30	60	10	32,90	6	20,30	16	26,69			
34	KALIMULYA		335	67	85	126,87	164	159	323	25	24	48	15	61,11	12	50,27	27	55,77				
35	JATIMULYA		251	50	43	85,58	147	142	289	22	21	43	11	50,05	10	46,79	21	48,45				
36	VILLA PERTIWI	1.719	344	271	78,85	676	657	1.333	101	99	200	77	75,95	63	63,91	140	70,01					
37	CIMANGGIS	CIMANGGIS	CURUG	551	110	140	127,09	236	230	466	35	34	70	37	104,38	33	95,74	70	100,12			
38			HARJAMUKTI	695	139	120	86,31	299	291	590	45	44	88	36	80,29	37	84,86	73	82,54			
39		CISALAK PASAR	624	125	105	84,16	282	275	557	42	41	84	22	51,94	18	43,70	40	47,88				
40		MEKARSARI	1.309	262	168	64,18	531	516	1.046	80	77	157	25	31,42	21	27,14	46	29,31				
41		TUGU	2.337	467	421	90,07	1.009	981	1.990	151	147	299	91	60,12	90	61,15	181	60,63				
42	PASIR GUNUNG SELATAN	881	176	150	85,17	478	465	943	72	70	141	52	72,53	47	67,42	99	70,01					
43	TAPOS	TAPOS	TAPOS	365	73	103	141,08	174	169	343	26	25	51	26	99,80	23	90,78	49	95,35			
44			LEUWINGANGUNG	305	61	77	126,20	138	134	273	21	20	41	18	86,80	17	84,31	35	85,57			
45		CILANGKAP	1.177	235	270	114,69	607	590	1.197	91	88	180	13	14,28	18	20,34	31	17,27				
46		CIMPAEUN	536	107	102	95,21	289	281	570	43	42	85	2	4,62	3	7,12	5	5,85				
47		JATIJAJAR	936	187	182	97,23	435	423	859	65	64	129	36	55,12	51	80,30	87	67,54				
48		SUKAMAJU BARU	994	199	168	84,51	464	451	915	70	68	137	41	58,94	37	54,70	78	56,85				
49		SUKATANI	1.402	280	233	83,07	564	549	1.113	85	82	167	63	74,44	59	71,69	122	73,09				
50	BEJI	BEJI	BEJI TIMUR	272	54	48	88,36	154	150	304	23	22	46	17	73,50	17	75,59	34	74,53			
51			DEPOK UTARA	1.235	247	42	17,01	546	531	1.077	82	80	162	2	2,44	3	3,77	5	3,10			
52		KEMIRIMUKA	KEMIRIMUKA	944	189	149	78,89	456	444	900	68	67	135	40	58,47	23	34,57	63	46,69			
53			PONDOK CINA	397	79	58	73,10	112	109	220	17	16	33	12	71,65	9	55,26	21	63,57			
54			TANAH BARU	653	131	74	56,64	331	322	654	50	48	98	32	64,37	36	74,47	68	69,35			
55	TANAH BARU	885	177	186	105,11	453	441	894	68	66	134	49	72,09	45	68,08	94	70,12					
56	LIMO	LIMO	MERUYUNG	458	92	97	105,78	255	248	503	38	37	76	34	88,81	28	75,22	62	82,11			
57			GROGOL	605	121	153	126,42	378	367	745	57	55	112	48	84,77	43	78,09	91	81,48			
58			KRUKUT	410	82	87	106,16	194	189	383	29	28	58	24	82,32	26	91,71	50	86,95			
59			LIMO	851	170	212	124,49	378	367	745	57	55	112	46	81,24	46	83,54	92	82,37			
60	CINERE	CINERE	CINERE	1.014	203	170	83,79	389	378	767	58	57	115	36	61,74	48	84,65	84	73,04			
61			GANDUL	735	147	112	76,23	340	330	670	51	50	101	33	64,76	41	82,75	74	73,63			
62			PANGKALANJATI BARU	430	86	65	75,64	211	206	417	32	31	63	24	75,65	22	71,31	46	73,51			
63			PANGKALANJATI	662	132	103	77,81	282	275	557	42	41	84	32	75,55	32	77,69	64	76,60			
JUMLAH (KAB/KOTA)				45.956	9.191	7.461	81,18	21.181	20.597	41.778	3.177	3.090	6.267	1.777	55,93	1.700	55,02	3.477	55,48			

TABEL 31

JUMLAH KEMATIAN NEONATAL, BAYI, DAN BALITA MENURUT JENIS KELAMIN, KECAMATAN, DAN PUSKESMAS
KOTA DEPOK
TAHUN 2021

NO	KECAMATAN	PUSKESMAS	KELURAHAN	JUMLAH KEMATIAN											
				LAKI - LAKI				PEREMPUAN				LAKI - LAKI + PEREMPUAN			
				NEONATAL	BALITA			NEONATAL	BALITA			NEONATAL	BALITA		
	BAYI ^a	ANAK BALITA	JUMLAH TOTAL		BAYI ^a	ANAK BALITA	JUMLAH TOTAL		BAYI ^a	ANAK BALITA	JUMLAH TOTAL				
1	2	3	4	5	6	7	8	9	10	11	12	13	14	15	16
1	SAWANGAN	SAWANGAN	SAWANGAN BARU	0	0	0	0	0	0	0	0	0	0	0	0
2		SAWANGAN LAMA	1	2	0	2	0	0	1	2	0	2	0	2	
3		PENGASINAN	PENGASINAN	0	0	0	0	0	0	0	0	0	0	0	0
4		BEDAHAN	BEDAHAN	2	2	0	2	0	0	0	2	2	0	2	
5		PASIR PUTIH	PASIR PUTIH	0	0	0	0	3	3	0	3	3	0	3	
6		KEDAUNG	KEDAUNG	1	1	0	1	0	0	0	0	1	1	0	1
7		CINANGKA	CINANGKA	0	0	0	0	0	0	0	0	0	0	0	0
8	BOJONGSARI	BOJONGSARI BARU	0	0	0	0	0	0	0	0	0	0	0	0	
9		CURUG	1	1	0	1	0	0	0	0	1	1	0	1	
10		PONDOK PETIR	0	0	0	0	0	0	0	0	0	0	0	0	
11		SERUA	0	0	0	0	0	0	0	0	0	0	0	0	
12		DUREN SERIBU	DUREN SERIBU	0	0	0	0	0	0	0	0	0	0	0	
13		DUREN MEKAR	0	0	0	0	0	0	0	0	0	0	0	0	
14		BOJONGSARI LAMA	1	1	0	1	1	1	0	1	2	2	0	2	
15	PANCORAN MAS	PANCORAN MAS	0	0	0	0	0	0	0	0	0	0	0	0	
16		DEPOK	1	1	0	1	1	1	0	1	2	2	0	2	
17		RANGKAPAN JAYA	RANGKAPAN JAYA BARU	0	0	0	0	0	0	0	0	0	0	0	
18		RANGKAPAN JAYA	0	0	0	0	0	0	0	0	0	0	0	0	
19		MAMPANG	MAMPANG	2	2	0	2	1	1	0	1	3	3	0	3
20	DEPOK JAYA	DEPOK JAYA	0	0	0	0	0	0	0	0	0	0	0	0	
21	CIPAYUNG	CIPAYUNG	0	0	0	0	0	0	0	0	0	0	0	0	
22		CIPAYUNG JAYA	0	0	0	0	0	0	0	0	0	0	0	0	
23		BOJONG PONDOK TERONG	0	0	0	0	0	0	0	0	0	0	0	0	
24		PONDOK JAYA	2	2	0	2	0	0	0	2	2	0	2		
25	RATUJAYA	0	0	0	0	0	0	0	0	0	0	0	0		
26	SUKMAJAYA	SUKMAJAYA	0	0	0	0	0	0	0	0	0	0	0	0	
27		MEKAR JAYA	0	1	0	1	1	2	0	2	1	3	0	3	
28		ABADIJAYA	0	0	0	0	1	1	0	1	1	1	0	1	
29		CISALAK	0	0	0	0	0	0	0	0	0	0	0	0	
30		BAKTI JAYA	0	0	0	0	0	0	0	0	0	0	0	0	
31		PONDOK SUKMAJAYA	0	0	0	0	0	0	0	0	0	0	0	0	
32		CILODONG	KALIBARU	1	1	0	1	0	0	0	1	1	0	1	
33	CILODONG	0	0	0	0	0	0	0	0	0	0	0	0		
34	KALIMULYA	0	0	0	0	0	0	0	0	0	0	0	0		
35	JATIMULYA	0	0	0	0	0	0	0	0	0	0	0	0		
36	VILLA PERTIWI	SUKAMAJU	1	1	0	1	1	1	0	1	2	2	0	2	
37	CIMANGGIS	CURUG	0	0	0	0	0	0	0	0	0	0	0	0	
38	HARJAMUKTI	HARJAMUKTI	0	0	0	0	1	1	0	1	1	1	0	1	
39	CISALAK PASAR	CISALAK PASAR	0	0	0	0	0	0	0	0	0	0	0	0	
40	MEKARSARI	MEKARSARI	0	0	0	0	0	0	0	0	0	0	0	0	
41	TUGU	TUGU	3	3	0	3	0	0	0	3	3	0	3		
42	PASIR GUNUNG SELATAN	1	2	0	2	1	1	1	2	2	3	1	4		
43	TAPOS	TAPOS	0	0	0	0	1	1	0	1	1	1	0	1	
44	LEUWINAGGUNG	0	0	0	0	0	0	0	0	0	0	0	0	0	
45	CILANGKAP	5	6	2	8	1	2	0	2	6	8	2	10		
46	CIMPAEUN	0	0	0	0	1	1	0	1	1	1	0	1		
47	JATIJAJAR	2	2	0	2	0	0	0	0	2	2	0	2		
48	SUKAMAJU BARU	1	1	0	1	0	1	0	1	1	2	0	2		
49	SUKATANI	0	0	0	0	0	0	0	0	0	0	0	0	0	
50	BEJI	BEJI TIMUR	0	0	0	0	1	1	0	1	1	1	0	1	
51		DEPOK UTARA	0	0	0	0	1	1	0	1	1	1	0	1	
52		KEMIRIMUKA	1	2	0	2	0	0	0	0	1	2	0	2	
53		PONDOK CINA	0	0	0	0	0	0	0	0	0	0	0	0	
54		KUKUSAN	1	1	0	1	0	0	0	0	1	1	0	1	
55	TANAH BARU	1	1	0	1	0	0	0	0	1	1	0	1		
56	LIMO	MERUYUNG	0	0	0	0	0	0	0	0	0	0	0	0	
57		GROGOL	1	1	0	1	0	0	0	0	1	1	0	1	
58		KRUKUT	0	0	0	0	0	0	0	0	0	0	0	0	
59		LIMO	2	2	0	2	1	2	0	2	3	4	0	4	
60	CINERE	CINERE	0	0	0	0	0	0	0	0	0	0	0	0	
61		GANDUL	0	0	0	0	0	0	0	0	0	0	0	0	
62		PANGKALANJATI BARU	1	1	0	1	0	0	0	0	1	1	0	1	
63		PANGKALANJATI	0	0	0	0	0	0	0	0	0	0	0	0	0
JUMLAH (KAB/KOTA)				32	37	2	39	17	21	1	22	49	58	3	61
ANGKA KEMATIAN (DILAPORKAN)				1,51	1,75	0,09	1,84	0,83	1,02	0,05	1,07	1,17	1,39	0,07	1,46

Sumber: Seksi Kesga dan Gizi Dinas Kesehatan Kota Depok

Keterangan : - Angka Kematian (dilaporkan) tersebut di atas belum tentu menggambarkan AKN/AKB/AKABA yang sebenarnya di populasi

- a : kematian bayi termasuk kematian pada neonatal

TABEL 32

JUMLAH KEMATIAN NEONATAL, BAYI, DAN ANAK BALITA MENURUT PENYEBAB UTAMA, KECAMATAN, DAN PUSKESMAS
KOTA DEPOK
TAHUN 2021

NO	KECAMATAN	PUSKESMAS	KELURAHAN	PENYEBAB KEMATIAN NEONATAL (0-28 HARI)						PENYEBAB KEMATIAN POST NEONATAL (29 HARI-11 BULAN)						PENYEBAB KEMATIAN ANAK BALITA (12-59 BULAN)									
				BBLR	ASFKSIA	TETANUS NEONAT ORLIM	SEPSIS	KELANAN BAWAAN	LAIR- LAIN	PNEUMO NIA	DIARE	MALARIA	TETANUS	KELAINAN SARAF	KELANAN SALURAN CERNA	DBD	LAIR-LAIN	PNEUMO NIA	DIARE	MALARIA	CAMPAK	DEMAM	DIFTERI	LAIN-LAIN	
1				5	6	7	8	9	10	11	12	13	14	15	16	17	18	19	20	21	22	23	24	25	
1	SAWANGAN	SAWANGAN	SAWANGAN BARU	0	0	0	0	0	0	0	0	0	0	0	0	0	0	0	0	0	0	0	0	0	
2		SAWANGAN LAMA	0	1	0	0	0	0	0	0	0	0	0	0	1	0	0	0	0	0	0	0	0	0	0
3		PENGASINAN	PENGASINAN	0	0	0	0	0	0	0	0	0	0	0	0	0	0	0	0	0	0	0	0	0	0
4			BEDAHAN	1	0	0	1	0	0	0	0	0	0	0	0	0	0	0	0	0	0	0	0	0	0
5			PASIR PUTIH	3	0	0	0	0	0	0	0	0	0	0	0	0	0	0	0	0	0	0	0	0	0
6			PASIR PUTIH	0	1	0	0	0	0	0	0	0	0	0	0	0	0	0	0	0	0	0	0	0	0
7		CINANGKA	CINANGKA	0	0	0	0	0	0	0	0	0	0	0	0	0	0	0	0	0	0	0	0	0	0
8			BOJONGSARI BARU	BOJONGSARI BARU	0	0	0	0	0	0	0	0	0	0	0	0	0	0	0	0	0	0	0	0	0
9	CIURUG			1	0	0	0	0	0	0	0	0	0	0	0	0	0	0	0	0	0	0	0	0	
10	PONDOK PETIR			0	0	0	0	0	0	0	0	0	0	0	0	0	0	0	0	0	0	0	0	0	0
11	DUREN SERIBU		SERUA	0	0	0	0	0	0	0	0	0	0	0	0	0	0	0	0	0	0	0	0	0	0
12			DUREN SERIBU	0	0	0	0	0	0	0	0	0	0	0	0	0	0	0	0	0	0	0	0	0	0
13		DUREN MEKAR	0	0	0	0	0	0	0	0	0	0	0	0	0	0	0	0	0	0	0	0	0	0	
14			BOJONGSARI LAMA	0	1	0	0	1	0	0	0	0	0	0	0	0	0	0	0	0	0	0	0	0	
15	PANCORAN MAS	PANCORAN MAS	0	0	0	0	0	0	0	0	0	0	0	0	0	0	0	0	0	0	0	0	0	0	
16		DEPOK	1	0	0	0	1	0	0	0	0	0	0	0	0	0	0	0	0	0	0	0	0	0	
17		RANGKAPAN JAYA	RANGKAPAN JAYA BARU	0	0	0	0	0	0	0	0	0	0	0	0	0	0	0	0	0	0	0	0	0	
18			RANGKAPAN JAYA	0	0	0	0	0	0	0	0	0	0	0	0	0	0	0	0	0	0	0	0	0	0
19		MAMPANG	0	1	0	0	2	0	0	0	0	0	0	0	0	0	0	0	0	0	0	0	0	0	
20		DEPOK JAYA	0	0	0	0	0	0	0	0	0	0	0	0	0	0	0	0	0	0	0	0	0	0	
21	CIPAYUNG	CIPAYUNG	0	0	0	0	0	0	0	0	0	0	0	0	0	0	0	0	0	0	0	0	0	0	
22		CIPAYUNG JAYA	0	0	0	0	0	0	0	0	0	0	0	0	0	0	0	0	0	0	0	0	0	0	
23		BOJONG PONDOK TERONG	0	0	0	0	0	0	0	0	0	0	0	0	0	0	0	0	0	0	0	0	0	0	
24		RATUJAYA	PONDOK JAYA	1	1	0	0	0	0	0	0	0	0	0	0	0	0	0	0	0	0	0	0	0	0
25			RATUJAYA	0	0	0	0	0	0	0	0	0	0	0	0	0	0	0	0	0	0	0	0	0	0
26	SUKMAJAYA	SUKMAJAYA	0	0	0	0	0	0	0	0	0	0	0	0	0	0	0	0	0	0	0	0	0	0	
27		MEKAR JAYA	0	0	0	0	1	0	0	2	0	0	0	0	0	0	0	0	0	0	0	0	0	0	
28		ABADIJAYA	0	0	0	0	1	0	0	0	0	0	0	0	0	0	0	0	0	0	0	0	0	0	
29		CISALAK	0	0	0	0	0	0	0	0	0	0	0	0	0	0	0	0	0	0	0	0	0	0	
30		BAKTI JAYA	0	0	0	0	0	0	0	0	0	0	0	0	0	0	0	0	0	0	0	0	0	0	
31		PONDOK SUKMAJAYA	SUKMAJAYA	0	0	0	0	0	0	0	0	0	0	0	0	0	0	0	0	0	0	0	0	0	0
32	CILODONG	CILODONG	0	1	0	0	0	0	0	0	0	0	0	0	0	0	0	0	0	0	0	0	0	0	
33		KALIMULYA	0	0	0	0	0	0	0	0	0	0	0	0	0	0	0	0	0	0	0	0	0	0	
34		KALIMULYA	0	0	0	0	0	0	0	0	0	0	0	0	0	0	0	0	0	0	0	0	0	0	
35		JATIMULYA	0	0	0	0	0	0	0	0	0	0	0	0	0	0	0	0	0	0	0	0	0	0	
36		VILLA PERTIWI	SUKAMAJU	0	1	0	0	1	0	0	0	0	0	0	0	0	0	0	0	0	0	0	0	0	0
37	CIMANGGIS	CIURUG	0	0	0	0	0	0	0	0	0	0	0	0	0	0	0	0	0	0	0	0	0	0	
38		HARJAMUKTI	HARJAMUKTI	1	0	0	0	0	0	0	0	0	0	0	0	0	0	0	0	0	0	0	0	0	0
39		CISALAK PASAR	CISALAK PASAR	0	0	0	0	0	0	0	0	0	0	0	0	0	0	0	0	0	0	0	0	0	0
40		MEKARSARI	MEKARSARI	0	0	0	0	0	0	0	0	0	0	0	0	0	0	0	0	0	0	0	0	0	0
41		TUGU	TUGU	2	0	0	0	1	0	0	0	0	0	0	0	0	0	0	0	0	0	0	0	0	0
42		PASIR GUNUNG SEL	PASIR GUNUNG SELATAN	1	0	0	0	1	0	0	0	0	0	0	0	0	1	0	0	0	0	0	0	0	1
43		TAPOS	TAPOS	0	1	0	0	0	0	0	0	0	0	0	0	0	0	0	0	0	0	0	0	0	0
44			LEUWINAGGLING	0	0	0	0	0	0	0	0	0	0	0	0	0	0	0	0	0	0	0	0	0	0
45	CILANGKAP		5	0	0	0	1	0	1	0	0	0	0	0	0	0	1	0	1	0	0	1	0	0	
46	CIMPALUN		1	0	0	0	0	0	0	0	0	0	0	0	0	0	0	0	0	0	0	0	0	0	
47	JATIJAJAR		1	1	0	0	0	0	0	0	0	0	0	0	0	0	0	0	0	0	0	0	0	0	
48	SUKAMAJU BARU		SUKAMAJU BARU	0	0	0	0	0	1	0	0	0	0	0	0	1	0	0	0	0	0	0	0	0	0
49	BEJI	SUKATANI	0	0	0	0	0	0	0	0	0	0	0	0	0	0	0	0	0	0	0	0	0	0	
50		BEJI	BEJI TIMUR	0	0	0	0	1	0	0	0	0	0	0	0	0	0	0	0	0	0	0	0	0	
51		DEPOK UTARA	BEJI	0	1	0	0	0	0	0	0	0	0	0	0	0	0	0	0	0	0	0	0	0	
52		KEMIRIMUKA	KEMIRIMUKA	0	1	0	0	0	0	0	0	0	0	0	0	1	0	0	0	0	0	0	0	0	0
53			PONDOK CINA	0	0	0	0	0	0	0	0	0	0	0	0	0	0	0	0	0	0	0	0	0	0
54	TANAH BARU	KLUKUSAN	0	0	0	0	1	0	0	0	0	0	0	0	0	0	0	0	0	0	0	0	0	0	
55	LIMO	TANAH BARU	1	0	0	0	0	0	0	0	0	0	0	0	0	0	0	0	0	0	0	0	0	0	
56		MERLUYUNG	0	0	0	0	0	0	0	0	0	0	0	0	0	0	0	0	0	0	0	0	0	0	
57		GROGOL	0	1	0	0	0	0	0	0	0	0	0	0	0	0	0	0	0	0	0	0	0	0	
58		KLUKUT	0	0	0	0	0	0	0	0	0	0	0	0	0	0	0	0	0	0	0	0	0	0	
59	LIMO	0	1	0	0	1	1	0	0	0	0	0	0	0	0	1	0	0	0	0	0	0	0	0	
60	CINERE	CINERE	0	0	0	0	0	0	0	0	0	0	0	0	0	0	0	0	0	0	0	0	0	0	
61		GANDUL	0	0	0	0	0	0	0	0	0	0	0	0	0	0	0	0	0	0	0	0	0	0	
62		PANGKALANJATI BARU	0	1	0	0	0	0	0	0	0	0	0	0	0	0	0	0	0	0	0	0	0	0	
63		PANGKALANJATI	0	0	0	0	0	0	0	0	0	0	0	0	0	0	0	0	0	0	0	0	0	0	
JUMLAH (KAB/KOTA)				19	14	0	1	13	2	1	2	0	0	0	1	2	3	0	1	0	0	1	0	1	

TABEL 35

BAYI BARU LAHIR MENDAPAT IMD* DAN PEMBERIAN ASI EKSKLUSIF PADA BAYI < 6 BULAN MENURUT KECAMATAN DAN PUSKESMAS
KOTA DEPOK
TAHUN 2021

NO	KECAMATAN	PUSKESMAS	KELURAHAN	BAYI BARU LAHIR			BAYI USIA < 6 BULAN		
				JUMLAH	MENDAPAT IMD		JUMLAH	DIBERI ASI EKSKLUSIF	
					JUMLAH	%		JUMLAH	%
1	2	3	4	5	6	7	8	9	10
1	SAWANGAN	SAWANGAN	SAWANGAN BARU	394	365	92,67	202	137	67,82
2			SAWANGAN LAMA	409	391	95,60	210	139	66,19
3		PENGASINAN	PENGASINAN	536	535	99,81	157	97	61,78
4			BEDAHAN	562	559	99,53	91	70	76,92
5			PASIR PUTIH	488	455	93,19	320	241	75,31
6		KEDAUNG	KEDAUNG	387	320	82,72	326	204	62,58
7		CINANGKA	CINANGKA	348	353	101,32	301	206	68,44
8	BOJONGSARI	BOJONGSARI	BOJONGSARI BARU	240	227	94,57	89	71	79,78
9			CURUG	419	410	97,74	151	118	78,15
10			PONDOK PETIR	457	505	110,56	171	133	77,78
11		DUREN SERIBU	SERUA	450	406	90,26	190	158	83,16
12			DUREN SERIBU	247	234	94,72	136	92	67,65
13			DUREN MEKAR	324	361	111,44	152	98	64,47
14			BOJONGSARI LAMA	338	337	99,73	211	143	67,77
15	PANCORAN MAS	PANCORAN MAS	PANCORAN MAS	1.401	1.309	93,46	425	363	85,41
16			DEPOK	1.085	968	89,23	386	314	81,35
17		RANGKAPAN JAYA	RANGKAPAN JAYA BARU	806	804	99,71	330	191	57,88
18			RANGKAPAN JAYA	830	857	103,29	460	314	68,26
19			MAMPANG	MAMPANG	482	481	99,71	227	163
20	DEPOK JAYA	DEPOK JAYA	468	548	116,99	72	62	86,11	
21	CIPAYUNG	CIPAYUNG	CIPAYUNG	463	591	127,75	344	289	84,01
22			CIPAYUNG JAYA	366	410	112,06	230	179	77,83
23			BOJONG PONDOK TERONG	883	815	92,27	379	314	82,85
24		RATUJAYA	PONDOK JAYA	627	609	97,14	85	71	83,53
25	RATUJAYA		820	800	97,52	202	167	82,67	
26	SUKMAJAYA	SUKMAJAYA	TIRTAJAYA	472	507	107,43	131	96	73,28
27			MEKAR JAYA	1.109	1.262	113,76	206	154	74,76
28		ABADJAYA	ABADJAYA	1.354	1.258	92,91	335	263	78,51
29			CISALAK	354	293	82,71	102	71	69,61
30		BAKTI JAYA	BAKTI JAYA	1.323	833	62,98	155	115	74,19
31		PONDOK SUKMAJAYA	SUKMAJAYA	693	658	94,90	111	83	74,77
32	CILODONG	CILODONG	KALIBARU	602	513	85,15	232	186	80,17
33			CILODONG	400	392	98,08	271	214	78,97
34		KALIMULYA	KALIMULYA	323	305	94,49	129	93	72,09
35			JATIMULYA	289	241	83,40	110	84	76,36
36			VILLA PERTIWI	SUKAMAJU	1.333	1.144	85,82	371	274
37	CIMANGGIS	CIMANGGIS	CURUG	466	524	112,42	179	179	100,00
38			HARJAMUKTI	HARJAMUKTI	590	649	110,07	120	106
39		CISALAK PASAR	CISALAK PASAR	557	607	108,98	294	222	75,51
40		MEKARSARI	MEKARSARI	1.046	1.025	97,95	423	353	83,45
41		TUGU	TUGU	1.990	2.169	108,98	456	319	69,96
42		PASIR GUNUNG SELAT	PASIR GUNUNG SELATAN	943	838	88,89	197	121	61,42
43	TAPOS	TAPOS	TAPOS	343	330	96,33	172	140	81,40
44			LEUWINAGGUNG	273	275	100,85	104	86	82,69
45		CILANGKAP	CILANGKAP	1.197	1.131	94,51	292	236	80,82
46		CIMPAEUN	CIMPAEUN	570	519	91,08	253	207	81,82
47		JATIJAJAR	JATIJAJAR	859	767	89,31	305	229	75,08
48		SUKAMAJU BARU	SUKAMAJU BARU	915	697	76,20	223	174	78,03
49		SUKATANI	SUKATANI	1.113	785	70,54	446	291	65,25
50	BEJI	BEJI	BEJI TIMUR	304	272	89,43	81	65	80,25
51			DEPOK UTARA	BEJI	1.077	1.074	99,75	158	139
52		KEMIRIMUKA	KEMIRIMUKA	900	895	99,49	696	582	83,62
53			PONDOK CINA	220	357	162,10	143	116	81,12
54			TANAH BARU	KUKUSAN	654	612	93,62	66	55
55	TANAH BARU	894		835	93,43	342	286	83,63	
56	LIMO	LIMO	MERUYUNG	503	455	90,39	251	179	71,31
57			GROGOL	745	593	79,64	223	150	67,26
58			KRUKUT	383	402	104,86	123	86	69,92
59			LIMO	745	825	110,80	221	154	69,68
60	CINERE	CINERE	CINERE	767	876	114,25	1.035	630	60,87
61			GANDUL	670	638	95,22	814	509	62,53
62			PANGKALANJATI BARU	417	387	92,77	474	328	69,20
63			PANGKALANJATI	557	577	103,59	726	470	64,74
JUMLAH (KAB/KOTA)				41.778	40.170	96,15	16.817	12.379	73,61

Sumber: Seksi Kesga dan Gizi Dinas Kesehatan Kota Depok
Keterangan: IMD = Inisiasi Menyusui Dini

TABEL 36

CAKUPAN PELAYANAN KESEHATAN BAYI MENURUT JENIS KELAMIN, KECAMATAN, DAN PUSKESMAS
KOTA DEPOK
TAHUN 2021

NO	KECAMATAN	PUSKESMAS	KELURAHAN	JUMLAH BAYI			PELAYANAN KESEHATAN BAYI					
				L	P	L + P	L		P		L + P	
							JUMLAH	%	JUMLAH	%	JUMLAH	%
1	2	3	4	5	6	7	8	9	10	11	12	13
1	SAWANGAN	SAWANGAN	SAWANGAN BARU	174	173	347	176	100,91	170	98,25	346	99,58
2			SAWANGAN LAMA	201	200	401	200	99,28	197	98,57	397	98,92
3		PENGASINAN	PENGASINAN	258	256	513	249	96,63	264	103,26	513	99,93
4			BEDAHAN	269	267	536	261	96,93	273	102,20	534	99,56
5		PASIR PUTIH	PASIR PUTIH	215	213	428	219	101,90	208	97,55	427	99,74
6		KEDAUNG	KEDAUNG	189	188	377	177	93,50	192	102,23	369	97,85
7		CINANGKA	CINANGKA	192	191	383	161	83,72	175	91,72	336	87,70
8	BOJONGSARI	BOJONGSARI	BOJONGSARI BARU	109	108	217	114	104,86	110	101,99	224	103,43
9			CURUG	197	195	392	194	98,61	205	105,03	399	101,81
10			PONDOK PETIR	247	245	492	256	103,57	247	100,72	503	102,15
11			SERUA	192	190	382	202	105,30	197	103,52	399	104,41
12		DUREN SERIBU	DUREN SERIBU	119	118	236	94	79,25	92	78,18	186	78,71
13			DUREN MEKAR	183	181	364	141	77,16	144	79,43	285	78,29
14			BOJONGSARI LAMA	164	163	327	134	81,55	129	79,13	263	80,35
15	PANCORAN MAS	PANCORAN MAS	PANCORAN MAS	695	690	1.385	613	88,17	612	88,73	1.225	88,45
16			DEPOK	517	513	1.029	458	88,64	460	89,74	918	89,19
17		RANGKAPAN JAYA	RANGKAPAN JAYA BARU	396	393	789	406	102,47	370	94,13	776	98,32
18			RANGKAPAN JAYA	421	418	838	424	100,75	386	92,45	810	96,62
19			MAMPANG	MAMPANG	262	260	521	260	99,40	246	94,79	506
20	DEPOK JAYA	DEPOK JAYA	264	262	525	249	94,41	268	102,43	517	98,41	
21	CIPAYUNG	CIPAYUNG	CIPAYUNG	280	277	557	268	95,88	257	92,68	525	94,29
22			CIPAYUNG JAYA	198	197	395	195	98,31	178	90,46	373	94,40
23			BOJONG PONDOK TERONG	388	385	773	369	95,04	358	92,94	727	93,99
24		RATUJAYA	PONDOK JAYA	291	289	580	294	100,94	273	94,47	567	97,72
25			RATUJAYA	395	392	786	397	100,59	354	90,41	751	95,52
26	SUKMAJAYA	SUKMAJAYA	TIRTAJAYA	197	196	393	177	89,68	185	94,48	362	92,07
27			MEKAR JAYA	675	670	1.345	595	88,11	681	101,65	1.276	94,86
28		ABADIJAYA	ABADIJAYA	704	698	1.401	631	89,69	657	94,13	1.288	91,90
29			CISALAK	205	204	409	188	91,57	175	85,92	363	88,76
30		BAKTI JAYA	BAKTI JAYA	687	682	1.369	565	82,24	601	88,18	1.166	85,20
31		PONDOK SUKMAJAYA	SUKMAJAYA	350	347	698	356	101,64	313	90,08	669	95,88
32	CILODONG	CILODONG	KALIBARU	267	265	532	189	70,72	234	88,26	423	79,46
33			CILODONG	192	190	382	157	81,91	208	109,38	365	95,59
34		KALIMULYA	KALIMULYA	154	153	306	169	109,91	131	85,87	300	97,94
35			JATIMULYA	115	114	230	119	103,19	110	96,14	229	99,68
36	VILLA PERTIWI	SUKAMAJU	789	783	1.571	798	101,16	750	95,83	1.548	98,51	
37	CIMANGGIS	CIMANGGIS	CURUG	253	251	504	267	105,60	259	103,26	526	104,43
38			HARJAMUKTI	HARJAMUKTI	319	317	636	321	100,59	298	94,13	619
39		CISALAK PASAR	CISALAK PASAR	286	284	570	290	101,28	280	98,57	570	99,93
40		MEKARSARI	MEKARSARI	601	596	1.197	564	93,88	545	91,44	1.109	92,67
41		TUGU	TUGU	1.073	1.064	2.137	1.049	97,78	1.042	97,90	2.091	97,84
42		PASIR GUNUNG SELATAN	PASIR GUNUNG SELATAN	404	401	805	404	99,94	401	99,99	805	99,97
43	TAPOS	TAPOS	TAPOS	168	166	334	173	103,24	158	95,05	331	99,16
44			LEUWINAGGUNG	140	139	279	145	103,55	131	94,30	276	98,94
45		CILANGKAP	CILANGKAP	540	536	1.076	516	95,50	512	95,52	1.028	95,51
46		CIMPAEUN	CIMPAEUN	246	244	490	234	95,17	225	92,24	459	93,71
47		JATIJAAR	JATIJAAR	430	426	856	408	94,97	416	97,60	824	96,28
48		SUKAMAJU BARU	SUKAMAJU BARU	456	453	909	438	96,00	439	96,99	877	96,49
49		SUKATANI	SUKATANI	644	639	1.282	613	95,22	585	91,59	1.198	93,41
50	BEJI	BEJI	BEJI TIMUR	125	124	248	133	106,67	130	105,10	263	105,89
51			DEPOK UTARA	BEJI	567	562	1.129	552	97,41	529	94,10	1.081
52		KEMIRIMUKA	KEMIRIMUKA	433	430	863	464	107,05	432	100,46	896	103,77
53			PONDOK CINA	182	181	363	201	110,34	179	99,05	380	104,72
54			TANAH BARU	KUKUSAN	300	298	597	260	86,70	254	85,38	514
55	LIMO	LIMO	TANAH BARU	406	403	809	370	91,10	358	88,85	728	89,98
56			MERUYUNG	210	209	419	224	106,43	211	101,06	435	103,76
57			GROGOL	278	276	553	300	108,00	297	107,78	597	107,89
58			KRUKUT	188	187	375	187	99,42	181	97,00	368	98,21
59	CINERE	CINERE	LIMO	391	388	779	379	96,97	385	99,29	764	98,12
60			CINERE	466	462	928	449	96,42	433	93,73	882	95,08
61			GANDUL	337	335	672	331	98,16	300	89,68	631	93,94
62			PANGKALANJATI BARU	197	196	393	190	96,33	191	97,61	381	96,97
63	PANGKALANJATI	PANGKALANJATI	304	301	605	302	99,41	280	92,90	582	96,17	
JUMLAH (KAB/KOTA)				21.095	20.928	42.023	20.219	95,85	19.861	94,90	40.080	95,38

TABEL 37

CAKUPAN DESA/KELURAHAN *UNIVERSAL CHILD IMMUNIZATION* (UCI) MENURUT KECAMATAN DAN PUSKESMAS
KOTA DEPOK
TAHUN 2021

NO	KECAMATAN	PUSKESMAS	KELURAHAN	JUMLAH DESA/KELURAHAN	DESA/KELURAHAN UCI	% DESA/KELURAHAN UCI	
1	2	3	4	5	6	7	
1	SAWANGAN	SAWANGAN	SAWANGAN BARU	1	1	100,00	
2			SAWANGAN LAMA	1	1	100,00	
3			PENGASINAN	PENGASINAN	1	1	100,00
4		BEDAHAN		1	1	100,00	
5		PASIR PUTIH		PASIR PUTIH	1	0	0,00
6		KEDAUNG		KEDAUNG	1	1	100,00
7		CINANGKA	CINANGKA	1	1	100,00	
8	BOJONGSARI	BOJONGSARI	BOJONGSARI BARU	1	1	100,00	
9			CURUG	1	1	100,00	
10			PONDOK PETIR	1	1	100,00	
11			SERUA	1	1	100,00	
12		DUREN SERIBU	DUREN SERIBU	1	1	100,00	
13			DUREN MEKAR	1	1	100,00	
14		BOJONGSARI LAMA	1	1	100,00		
15	PANCORAN MAS	PANCORAN MAS	PANCORAN MAS	1	1	100,00	
16			DEPOK	1	1	100,00	
17		RANGKAPAN JAYA	RANGKAPAN JAYA BARU	1	1	100,00	
18			RANGKAPAN JAYA	1	1	100,00	
19			MAMPANG	MAMPANG	1	1	100,00
20	DEPOK JAYA	DEPOK JAYA	1	1	100,00		
21	CIPAYUNG	CIPAYUNG	CIPAYUNG	1	1	100,00	
22			CIPAYUNG JAYA	1	1	100,00	
23			BOJONG PONDOK TERONG	1	1	100,00	
24		RATUJAYA	PONDOK JAYA	1	1	100,00	
25			RATUJAYA	1	1	100,00	
26	SUKMAJAYA	SUKMAJAYA	TIRTAJAYA	1	0	0,00	
27			MEKAR JAYA	1	1	100,00	
28		ABADIJAYA	ABADIJAYA	1	1	100,00	
29			CISALAK	1	1	100,00	
30			BAKTI JAYA	BAKTI JAYA	1	1	100,00
31			PONDOK SUKMAJAYA	SUKMAJAYA	1	1	100,00
32	CILODONG	CILODONG	KALIBARU	1	1	100,00	
33			CILODONG	1	1	100,00	
34		KALIMULYA	KALIMULYA	1	1	100,00	
35			JATIMULYA	1	1	100,00	
36	VILLA PERTIWI	SUKAMAJU	1	1	100,00		
37	CIMANGGIS	CIMANGGIS	CURUG	1	1	100,00	
38			HARJAMUKTI	HARJAMUKTI	1	1	100,00
39		CISALAK PASAR	CISALAK PASAR	1	1	100,00	
40		MEKARSARI	MEKARSARI	1	1	100,00	
41		TUGU	TUGU	1	1	100,00	
42		PASIR GUNUNG SELATAN	PASIR GUNUNG SELATAN	1	1	100,00	
43	TAPOS	TAPOS	TAPOS	1	1	100,00	
44			LEUWINAGGUNG	1	1	100,00	
45		CILANGKAP	CILANGKAP	1	1	100,00	
46			CIMPAEUN	CIMPAEUN	1	1	100,00
47			JATIJAJAR	JATIJAJAR	1	1	100,00
48			SUKAMAJU BARU	SUKAMAJU BARU	1	1	100,00
49			SUKATANI	SUKATANI	1	1	100,00
50	BEJI	BEJI	BEJI TIMUR	1	1	100,00	
51			DEPOK UTARA	BEJI	1	1	100,00
52		KEMIRIMUKA	KEMIRIMUKA	1	1	100,00	
53			PONDOK CINA	1	1	100,00	
54			KUKUSAN	1	1	100,00	
55	TANAH BARU	TANAH BARU	1	1	100,00		
56	LIMO	LIMO	MERUYUNG	1	0	0,00	
57			GROGOL	1	0	0,00	
58			KRUKUT	1	0	0,00	
59			LIMO	1	0	0,00	
60	CINERE	CINERE	CINERE	1	1	100,00	
61			GANDUL	1	1	100,00	
62			PANGKALANJATI BARU	1	1	100,00	
63			PANGKALANJATI	1	1	100,00	
JUMLAH (KAB/KOTA)				63	57	90,48	

Sumber: Seksi Survim Dinkes, 2021

TABEL 38

CAKUPAN IMUNISASI HEPATITIS B0 (0 -7 HARI) DAN BCG PADA BAYI MENURUT JENIS KELAMIN, KECAMATAN, DAN PUSKESMAS
KOTA DEPOK
TAHUN 2021

NO	KECAMATAN	PUSKESMAS	JUMLAH LAHIR HIDUP			BAYI DIIMUNISASI																	
						HB0						BCG											
						< 24 Jam			1 - 7 Hari			L		P		L + P		L		P		L + P	
						L	P	L + P	JUMLAH	%	JUMLAH	%	JUMLAH	%	JUMLAH	%	JUMLAH	%	JUMLAH	%	JUMLAH	%	JUMLAH
4	5	6	7	8	9	10	11	12	13	14	15	16	17	18	19	20	21	22	23	24			
1	SAWANGAN	SAWANGAN	407	396	803	391	96,06	385	97,27	776	96,65	82	20,15	70	17,68	152	18,93	328	80,58	342	86,40	670	83,45
3		PENGASINAN	557	541	1.098	534	95,96	559	103,30	1.093	99,57	0	0,00	0	0,00	0	0,00	493	88,59	542	100,15	1.035	94,29
5		PASIR PUTIH	248	241	488	246	99,38	245	101,78	491	100,56	20	8,08	20	8,31	40	8,19	211	85,24	217	90,15	428	87,66
6		KEDAUNG	196	191	387	207	105,54	176	92,28	383	99,00	0	0,00	0	0,00	0	0,00	196	99,93	173	90,70	369	95,38
7		CINANGKA	177	172	348	78	44,16	61	35,51	139	39,90	21	11,89	13	7,57	34	9,76	226	127,94	192	111,78	418	119,97
8	BOJONGSARI	BOJONGSARI	794	772	1.566	827	104,16	816	105,68	1.643	104,91	5	0,63	6	0,78	11	0,70	765	96,35	744	96,36	1.509	96,35
12		DUREN SERIBU	461	448	909	439	95,27	442	98,64	881	96,93	0	0,00	0	0,00	0	0,00	443	96,14	433	96,63	876	96,38
15	PANCORAN MAS	PANCORAN MAS	1.260	1.225	2.485	1.212	96,18	1.225	99,97	2.437	98,05	40	3,17	40	3,26	80	3,22	1.214	96,34	1.219	99,48	2.433	97,89
17		RANGKAPAN JAYA	829	807	1.636	878	105,85	839	104,02	1.717	104,95	0	0,00	0	0,00	0	0,00	813	98,02	750	92,99	1.563	95,54
19		MAMPANG	245	238	482	250	102,22	267	112,26	517	107,17	0	0,00	0	0,00	0	0,00	225	91,99	227	95,44	452	93,69
20		DEPOK JAYA	237	231	468	226	95,16	227	98,29	453	96,71	0	0,00	0	0,00	0	0,00	233	98,11	231	100,02	464	99,05
21	CIPAYUNG	CIPAYUNG	868	844	1.712	859	98,98	917	108,66	1.776	103,75	0	0,00	0	0,00	0	0,00	834	96,10	792	93,85	1.626	94,99
24		RATUJAYA	734	714	1.447	716	97,61	692	97,00	1.408	97,31	69	9,40	66	9,25	135	9,33	768	104,67	744	104,27	1.512	104,47
26	SUKMAJAYA	SUKMAJAYA	802	780	1.581	504	62,87	402	51,57	906	57,30	66	8,23	59	7,57	125	7,91	620	77,34	584	74,91	1.204	76,14
28		ABADIJAYA	866	842	1.708	921	106,34	826	98,08	1.747	102,27	5	0,58	5	0,59	10	0,59	836	96,53	834	99,03	1.670	97,76
30		BAKTI JAYA	671	652	1.323	583	86,95	573	87,88	1.156	87,41	16	2,39	11	1,69	27	2,04	567	84,56	561	86,04	1.128	85,29
31		PONDOK SUKMAJAYA	352	342	693	330	93,88	312	91,28	642	92,60	1	0,28	0	0,00	1	0,14	343	97,58	316	92,45	659	95,05
32	CILODONG	CILODONG	508	494	1.002	456	89,75	479	96,95	935	93,30	0	0,00	0	0,00	0	0,00	481	94,67	491	99,38	972	96,99
34		KALIMULYA	310	302	612	309	99,63	299	99,14	608	99,39	0	0,00	0	0,00	0	0,00	309	99,63	299	99,14	608	99,39
36		VILLA PERTIWI	676	657	1.333	672	99,43	645	98,14	1.317	98,80	25	3,70	20	3,04	45	3,38	647	95,73	663	100,88	1.310	98,27
37		CIMANGGIS	236	230	466	252	106,64	260	113,14	512	109,85	3	1,27	3	1,31	6	1,29	276	116,80	273	118,80	549	117,79
38		HARJAMUKTI	299	291	590	278	93,00	260	89,44	538	91,25	5	1,67	5	1,72	10	1,70	270	90,32	259	89,10	529	89,72
39	CIMANGGIS	CISALAK PASAR	282	275	557	277	98,09	271	98,69	548	98,39	0	0,00	0	0,00	0	0,00	278	98,45	283	103,06	561	100,72
40		MEKARSARI	531	516	1.046	552	104,05	491	95,18	1.043	99,67	0	0,00	0	0,00	0	0,00	542	102,16	488	94,59	1.030	98,43
41		TUGU	1.009	981	1.990	1.057	104,75	1.036	105,58	2.093	105,16	0	0,00	0	0,00	0	0,00	1.088	107,83	1.080	110,07	2.168	108,93
42		PASIR GUNUNG SELATAN	478	465	943	426	89,13	417	89,72	843	89,42	23	4,81	21	4,52	44	4,67	426	89,13	417	89,72	843	89,42
43	TAPOS	TAPOS	312	303	615	329	105,47	273	90,00	602	97,85	0	0,00	0	0,00	0	0,00	328	105,15	300	98,90	628	102,07
45		CILANGKAP	607	590	1.197	578	95,27	558	94,58	1.136	94,93	141	23,24	138	23,39	279	23,31	581	95,76	557	94,41	1.138	95,09
46		CIMPAEUN	289	281	570	274	94,85	260	92,55	534	93,72	0	0,00	0	0,00	0	0,00	279	96,58	255	90,77	534	93,72
47		JATUJAR	435	423	859	363	83,37	363	85,74	726	84,54	0	0,00	0	0,00	0	0,00	469	107,72	416	96,25	885	103,05
48		SUKAMAJU BARU	464	451	915	438	94,45	431	95,57	869	95,00	0	0,00	0	0,00	0	0,00	421	90,78	417	92,47	838	91,61
49	SUKATANI	564	549	1.113	538	95,36	519	94,60	1.057	94,98	0	0,00	0	0,00	0	0,00	538	95,36	516	94,05	1.054	94,71	
50	BEJI	BEJI	154	150	304	144	93,39	155	103,37	299	98,31	0	0,00	0	0,00	0	0,00	150	97,28	149	99,37	299	98,31
51		DEPOK UTARA	546	531	1.077	559	102,40	504	94,95	1.063	98,73	5	0,92	5	0,94	10	0,93	541	99,11	497	93,63	1.038	96,41
52		KEMIRIMUKA	568	552	1.120	562	98,99	531	96,18	1.093	97,61	0	0,00	0	0,00	0	0,00	556	97,93	529	95,82	1.085	96,89
54		TANAH BARU	785	763	1.547	677	86,29	662	86,77	1.339	86,53	0	0,00	0	0,00	0	0,00	641	81,70	649	85,07	1.290	83,36
56	LIMO	LIMO	1.205	1.171	2.376	939	77,95	869	74,19	1.808	76,10	68	5,65	57	4,87	125	5,26	1.000	83,02	885	75,55	1.885	79,34
60	CINERE	CINERE	1.222	1.189	2.411	1.215	99,40	1.118	94,06	2.333	96,77	0	0,00	0	0,00	0	0,00	1.219	99,73	1.105	92,97	2.324	96,39
JUMLAH (KAB/KOTA)			21.181	20.597	41.778	20.096	94,88	19.365	94,02	39.461	94,45	595	2,81	539	2,62	1.134	2,71	20.155	95,16	19.429	94,33	39.584	94,75

TABEL 40

CAKUPAN IMUNISASI LANJUTAN DPT-HB-Hib 4 DAN CAMPAK/MR2 PADA ANAK USIA DIBAWAH DUA TAHUN (BADUTA)
MENURUT JENIS KELAMIN, KECAMATAN, DAN PUSKESMAS
KOTA DEPOK
TAHUN 2021

NO	KECAMATAN	PUSKESMAS	JUMLAH BADUTA		BADUTA DIIMUNISASI												
					DPT-HB-Hib4						CAMPAK/MR2						
					L	P	L+P	JUMLAH	%	JUMLAH	%	JUMLAH	%	JUMLAH	%	JUMLAH	%
4	5	6	7	8	9	10	11	12	13	14	15	16	17	18			
1	SAWANGAN	SAWANGAN	417	397	814	347	83,18	304	76,56	651	79,95	354	84,86	353	88,90	707	86,83
2		PENGASINAN	585	557	1.142	510	87,20	525	94,31	1.035	90,67	514	87,88	525	94,31	1.039	91,02
3		PASIR PUTIH	239	227	466	189	79,24	189	83,25	378	81,19	211	88,46	207	91,18	418	89,78
4		KEDAUNG	210	200	410	203	96,62	192	96,01	395	96,32	195	92,81	192	96,01	387	94,37
5		CINANGKA	213	203	417	141	66,06	120	59,07	261	62,65	136	63,72	100	49,22	236	56,65
6	BOJONGSARI	BOJONGSARI	826	786	1.613	711	86,05	699	88,88	1.410	87,43	711	86,05	699	88,88	1.410	87,43
7		DUREN SERIBU	517	492	1.009	421	81,46	419	85,18	840	83,27	416	80,49	428	87,01	844	83,67
8	PANCORAN MAS	PANCORAN MAS	1.345	1.280	2.625	2.242	166,69	2.391	186,80	4.633	176,50	2.263	168,25	2.362	184,53	4.625	176,19
9		RANGKAPAN JAYA	907	863	1.770	718	79,18	698	80,87	1.416	80,00	681	75,10	637	73,80	1.318	74,47
10		MAMPANG	290	276	566	241	83,10	236	85,51	477	84,28	241	83,10	238	86,23	479	84,63
11		DEPOK JAYA	293	279	572	275	93,86	306	109,68	581	101,57	308	105,12	335	120,07	643	112,41
12	CIPAYUNG	CIPAYUNG	961	915	1.876	559	58,15	511	55,85	1.070	57,03	547	56,90	483	52,79	1.030	54,90
13		RATUJAYA	761	725	1.486	572	75,13	541	74,66	1.113	74,90	600	78,81	569	78,52	1.169	78,67
14	SUKMAJAYA	SUKMAJAYA	969	922	1.890	1.513	156,22	1.380	149,70	2.893	153,04	812	83,84	789	85,59	1.601	84,69
15		ABADIJAYA	1.009	960	1.969	968	95,96	964	100,41	1.932	98,13	968	95,96	964	100,41	1.932	98,13
16		BAKTI JAYA	762	726	1.488	604	79,22	601	82,82	1.205	80,97	604	79,22	601	82,82	1.205	80,97
17		PONDOK SUKMAJAYA	389	370	759	332	85,40	316	85,41	648	85,40	330	84,89	312	84,32	642	84,61
18	CILODONG	CILODONG	509	485	994	830	162,96	797	164,41	1.627	163,66	871	171,01	856	176,58	1.727	173,72
19		KALIMULYA	299	284	583	297	99,44	282	99,20	579	99,33	297	99,44	282	99,20	579	99,33
20		VILLA PERTIWI	876	833	1.709	831	94,91	842	101,04	1.673	97,90	831	94,91	842	101,04	1.673	97,90
21	CIMANGGIS	CIMANGGIS	281	267	548	539	192,08	544	203,68	1.083	197,74	542	193,15	547	204,80	1.089	198,83
22		HARJAMUKTI	354	337	691	322	90,92	302	89,59	624	90,27	308	86,96	289	85,73	597	86,36
23		CISALAK PASAR	318	302	620	311	97,86	299	98,85	610	98,34	311	97,86	299	98,85	610	98,34
24		MEKARSARI	667	635	1.301	595	89,24	551	86,82	1.146	88,06	637	95,54	574	90,45	1.211	93,05
25		TUGU	1.191	1.133	2.324	1.155	97,00	1.124	99,18	2.279	98,07	1.155	97,00	1.124	99,18	2.279	98,07
26		PASIR GUNUNG SELATAN	449	427	876	426	94,95	410	96,02	836	95,47	426	94,95	410	96,02	836	95,47
27	TAPOS	TAPOS	341	325	666	315	92,27	284	87,40	599	89,90	315	92,27	289	88,94	604	90,65
28		CILANGKAP	600	571	1.170	613	102,22	622	108,98	1.235	105,51	613	102,22	622	108,98	1.235	105,51
29		CIMPAEUN	273	260	533	238	87,21	246	94,71	484	90,87	239	87,58	255	98,18	494	92,75
30		JATIJAJAR	477	454	931	273	57,25	239	52,66	512	55,01	327	68,58	276	60,81	603	64,79
31		SUKAMAJU BARU	506	482	988	423	83,53	460	95,44	883	89,34	460	90,84	424	87,97	884	89,44
32		SUKATANI	715	680	1.395	590	82,57	552	81,17	1.142	81,89	600	83,97	562	82,64	1.162	83,32
33	BEJI	BEJI	138	132	270	103	74,43	114	86,56	217	80,35	102	73,71	115	87,32	217	80,35
34		DEPOK UTARA	629	599	1.228	591	93,97	577	96,39	1.168	95,15	592	94,13	577	96,39	1.169	95,23
35		KEMIRIMUKA	683	650	1.334	628	91,91	597	91,80	1.225	91,86	628	91,91	597	91,80	1.225	91,86
36		TANAH BARU	784	746	1.529	951	121,36	916	122,82	1.867	122,07	979	124,93	943	126,44	1.922	125,67
37	LIMO	LIMO	1.184	1.127	2.312	947	79,95	868	77,00	1.815	78,51	942	79,53	884	78,42	1.826	78,99
38	CINERE	CINERE	1.447	1.377	2.825	1.106	76,42	1.045	75,87	2.151	76,15	1.106	76,42	1.045	75,87	2.151	76,15
JUMLAH (KAB/KOTA)			23.413	22.284	45.697	22.630	96,66	22.063	99,0	44.693	97,80	22.172	94,70	21.606	96,96	43.778	95,80

Sumber: Seksi Survim Dinkes, 2021

TABEL 14

CAKUPAN PEMBERIAN VITAMIN A PADA BAYI DAN ANAK BALITA MENURUT KECAMATAN DAN PUSKESMAS
KOTA DEPOK
TAHUN 2021

NO	KECAMATAN	PUSKESMAS	KELURAHAN	BAYI 6-11 BULAN			ANAK BALITA (12-59 BULAN)			BALITA (6-59 BULAN)		
				JUMLAH BAYI	MENDAPAT VIT A		JUMLAH	MENDAPAT VIT A		JUMLAH	MENDAPAT VIT A	
					S	%		S	%		S	%
1	2	3	4	5	6	7	8	9	10	11	12	13
1	SAWANGAN	SAWANGAN	SAWANGAN BARU	347	251	72,24	1.387	1.186	85,48	1.735	1.437	82,83
2			SAWANGAN LAMA	401	251	62,54	1.659	1.068	64,39	2.060	1.319	64,03
3		PENGASINAN	PENGASINAN	513	293	57,08	2.319	1.788	77,09	2.833	2.081	73,46
4			BEDAHAN	536	336	62,64	2.382	1.937	81,31	2.919	2.273	77,88
5			PASIR PUTIH	428	404	94,36	1.876	1.882	100,33	2.304	2.286	99,22
6			KEDAUNG	377	329	87,24	1.396	1.097	78,59	1.773	1.426	80,43
7	CINANGKA	CINANGKA	383	329	85,88	1.566	1.545	98,65	1.949	1.874	96,14	
8	BOJONGSARI	BOJONGSARI	BOJONGSARI BARU	217	151	69,72	883	742	84,02	1.100	893	81,21
9			CURUG	392	306	78,08	1.641	1.491	90,88	2.033	1.797	88,41
10			PONDOK PETIR	492	395	80,22	2.134	1.620	75,90	2.627	2.015	76,71
11			SERUA	382	320	83,74	1.698	1.448	85,27	2.080	1.768	84,99
12		DUREN SERIBU	DUREN SERIBU	236	143	60,52	832	707	84,97	1.068	850	79,56
13			DUREN MEKAR	364	198	54,39	1.506	981	65,16	1.870	1.179	63,06
14			BOJONGSARI LAMA	327	223	68,13	1.291	847	65,63	1.618	1.070	66,13
15			PANCORAN MAS	1.385	852	61,52	5.244	3.276	62,47	6.629	4.128	62,27
16	PANCORAN MAS	RANGKAPAN JAYA	DEPOK	1.029	568	55,18	3.828	1.998	52,19	4.857	2.566	52,83
17			RANGKAPAN JAYA BARU	789	408	51,69	3.003	2.195	73,11	3.792	2.603	68,65
18		RANGKAPAN JAYA	838	557	66,44	3.446	2.263	65,67	4.285	2.820	65,82	
19		MAMPANG	521	342	65,63	1.867	1.306	69,94	2.388	1.648	69,00	
20		DEPOK JAYA	525	151	28,74	1.576	727	46,14	2.101	878	41,79	
21	CIPAYUNG	CIPAYUNG	CIPAYUNG	557	285	51,19	2.202	1.501	68,15	2.759	1.786	64,73
22			CIPAYUNG JAYA	395	242	61,25	1.493	872	58,42	1.888	1.114	59,01
23		BOJONG PONDOK TERONG	773	345	44,60	3.205	1.809	56,45	3.978	2.154	54,15	
24		RATUJAYA	PONDOK JAYA	580	215	37,05	2.626	943	35,91	3.206	1.158	36,12
25	SUKMAJAYA	SUKMAJAYA	TIRTAJAYA	786	535	68,05	3.303	2.539	76,88	4.089	3.074	75,18
26			TIRTAJAYA	393	275	69,94	1.754	1.366	77,86	2.148	1.641	76,41
27		MEKAR JAYA	1.345	405	30,11	4.470	2.242	50,16	5.815	2.647	45,52	
28		ABADIJAYA	1.401	528	37,67	4.944	2.792	56,47	6.346	3.320	52,32	
29		CISALAK	409	199	48,66	1.295	938	72,44	1.704	1.137	66,73	
30		BAKTI JAYA	1.369	568	41,50	4.751	2.597	54,67	6.119	3.165	51,72	
31		PONDOK SUKMAJAYA	698	309	44,29	2.580	1.819	70,50	3.278	2.128	64,92	
32	CILODONG	CILODONG	KALIBARU	532	441	82,84	2.334	1.829	78,35	2.867	2.270	79,19
33			CILODONG	382	333	87,21	1.628	1.272	78,14	2.010	1.605	79,86
34		KALIMULYA	306	276	90,10	1.364	1.544	113,20	1.670	1.820	108,96	
35		JATIMULYA	230	211	91,84	1.167	1.288	110,35	1.397	1.499	107,31	
36	VILLA PERTIWI	SUKAMAJU	1.571	753	47,92	5.549	3.325	59,93	7.120	4.078	57,27	
37	CIMANGGIS	CIMANGGIS	CURUG	504	243	48,25	1.728	1.526	88,32	2.232	1.769	79,27
38			HARJAMUKTI	636	415	65,28	2.349	1.964	83,60	2.985	2.379	79,70
39		CISALAK PASAR	570	397	69,60	2.099	1.568	74,70	2.670	1.965	73,61	
40		MEKARSARI	1.197	568	47,46	4.035	2.746	68,06	5.231	3.314	63,35	
41		TUGU	2.137	1.079	50,49	7.669	4.767	62,16	9.806	5.846	59,62	
42		PASIR GUNUNG SELATAN	805	784	97,36	3.775	2.706	71,68	4.580	3.490	76,20	
43	TAPOS	TAPOS	TAPOS	334	258	77,29	1.116	1.037	92,91	1.450	1.295	89,32
44			LEUWINAGGUNG	279	201	72,05	1.087	766	70,45	1.366	967	70,77
45		CILANGKAP	1.076	806	74,88	4.437	3.284	74,02	5.513	4.090	74,19	
46		CIMPAEUN	490	421	85,95	1.935	2.055	106,18	2.425	2.476	102,10	
47		JATIJAAR	856	483	56,44	3.445	2.443	70,91	4.301	2.926	68,03	
48		SUKAMAJU BARU	909	462	50,83	3.477	2.360	67,87	4.386	2.822	64,34	
49	BEJI	SUKATANI	SUKATANI	1.282	630	49,12	4.434	2.350	53,01	5.716	2.980	52,13
50			BEJI TIMUR	248	123	49,52	835	607	72,68	1.084	730	67,37
51		DEPOK UTARA	1.129	572	50,67	4.323	2.330	53,90	5.452	2.902	53,23	
52		KEMIRIMUKA	863	438	50,72	3.304	1.655	50,10	4.167	2.093	50,23	
53		PONDOK CINA	363	213	58,70	891	530	59,51	1.253	743	59,28	
54	LIMO	LIMO	KUKUSAN	597	165	27,62	2.105	806	38,30	2.702	971	35,94
55			TANAH BARU	809	612	75,64	3.410	2.397	70,29	4.219	3.009	71,32
56			MERUYUNG	419	316	75,37	1.796	1.457	81,13	2.215	1.773	80,04
57	CINERE	CINERE	GROGOL	553	333	60,18	2.388	2.211	92,61	2.941	2.544	86,50
58			KRUKUT	375	171	45,64	1.443	893	61,90	1.817	1.064	58,54
59	CINERE	CINERE	LIMO	779	261	33,52	2.917	1.460	50,04	3.696	1.721	46,56
60			CINERE	928	443	47,76	2.963	1.705	57,54	3.891	2.148	55,21
61			GANDUL	672	470	69,97	2.621	1.655	63,15	3.292	2.125	64,55
62			PANGKALANJATI BARU	393	250	63,63	1.481	933	63,00	1.874	1.183	63,13
63	PANGKALANJATI	605	332	54,86	2.122	1.320	62,22	2.727	1.652	60,59		
JUMLAH (KAB/KOTA)				42.023	24.173	57,52	160.381	108.311	67,53	202.404	132.484	65,46

Sumber: Seksi Kesga dan Gizi Dinas Kesehatan Kota Depok

Keterangan: Pelaporan pemberian vitamin A dilakukan pada Februari dan Agustus, maka perhitungan bayi 6-11 bulan yang mendapat vitamin A dalam setahun dihitung dengan mengakumulasi bayi 6-11 bulan yang mendapat vitamin A di bulan Februari dan yang mendapat vitamin A di bulan Agustus.

Untuk perhitungan anak balita 12-59 bulan yang mendapat vitamin A menggunakan data bulan Agustus.

TABEL 42

CAKUPAN PELAYANAN KESEHATAN BALITA MENURUT JENIS KELAMIN, KECAMATAN, DAN PUSKESMAS
KOTA DEPOK
TAHUN 2021

NO	KECAMATAN	PUSKESMAS	KELURAHAN	JUMLAH BALITA USIA 12-59 BULAN			PELAYANAN KESEHATAN BALITA*					
				L	P	L + P	L		P		L + P	
1	2	3	4	5	6	7	8	9	10	11	12	13
1	SAWANGAN	SAWANGAN	SAWANGAN BARU	822	775	1.597	702	85,40	681	87,87	1.383	86,60
2			SAWANGAN LAMA	911	788	1.699	829	91,00	796	101,02	1.625	95,64
3		PENGASINAN	PENGASINAN	1.103	957	2.060	1.186	107,52	1.129	117,97	2.315	112,38
4			BEDAHAN	1.363	1.291	2.654	1.210	88,77	1.167	90,40	2.377	89,56
5			PASIR PUTIH	1.267	1.210	2.477	915	72,22	844	69,75	1.759	71,01
6		CINANGKA	KEDAUNG	677	625	1.302	647	95,57	667	106,72	1.314	100,92
7			CINANGKA	816	775	1.591	737	90,32	725	93,55	1.462	91,89
8	BOJONGSARI	BOJONGSARI	BOJONGSARI BARU	537	482	1.019	396	73,74	404	83,82	800	78,51
9			CURUG	1.127	1.017	2.144	743	65,93	741	72,86	1.484	69,22
10			PONDOK PETIR	957	894	1.851	966	100,94	960	107,38	1.926	104,05
11		DUREN SERIBU	SERUA	914	820	1.734	765	83,70	741	90,37	1.506	86,85
12			DUREN SERIBU	539	468	1.007	281	52,13	304	64,96	585	58,09
13			DUREN MEKAR	760	660	1.420	542	71,32	504	76,36	1.046	73,66
14			BOJONGSARI LAMA	741	650	1.391	507	68,42	473	72,77	980	70,45
15	PANCORAN MAS	PANCORAN MAS	2.616	2.380	4.996	2.173	83,07	2.022	84,96	4.195	83,97	
16		DEPOK	1.810	1.699	3.509	1.832	101,22	1.668	98,18	3.500	99,74	
17		RANGKAPAN JAYA	1.567	1.369	2.936	1.525	97,32	1.473	107,60	2.998	102,11	
18		RANGKAPAN JAYA BARU	1.630	1.469	3.099	1.738	106,63	1.700	115,72	3.438	110,94	
19	DEPOK JAYA	MAMPANG	1.094	995	2.089	1.050	95,98	944	94,87	1.994	95,45	
20		DEPOK JAYA	846	721	1.567	789	93,26	765	106,10	1.554	99,17	
21		CIPAYUNG	1.403	1.241	2.644	905	64,50	924	74,46	1.829	69,18	
22	CIPAYUNG	CIPAYUNG	CIPAYUNG	892	883	1.775	639	71,64	589	66,70	1.228	69,18
23			CIPAYUNG JAYA	1.592	1.406	2.998	1.346	84,55	1.290	91,75	2.636	87,93
24			BOJONG PONDOK TERONG	1.141	1.100	2.241	972	85,19	922	83,82	1.894	84,52
25		RATUJAYA	1.714	1.642	3.356	1.334	77,83	1.149	69,98	2.483	73,99	
26	SUKMAJAYA	SUKMAJAYA	TIRTAJAYA	959	919	1.878	905	94,37	909	98,91	1.814	96,59
27			MEKAR JAYA	2.059	2.006	4.065	2.081	101,07	2.035	101,45	4.116	101,25
28		ABADIJAYA	ABADIJAYA	2.307	2.226	4.533	1.871	81,10	1.991	89,44	3.862	85,20
29			CISALAK	692	680	1.372	446	64,45	474	69,71	920	67,06
30		PONDOK SUKMAJAYA	BAKTI JAYA	2.385	2.217	4.602	1.902	79,75	1.850	83,45	3.752	81,53
31			SUKMAJAYA	1.315	1.286	2.601	1.290	98,10	1.214	94,40	2.504	96,27
32	CILODONG	CILODONG	KALIBARU	1.270	1.242	2.512	870	68,50	1.169	94,12	2.039	81,17
33			CILODONG	926	950	1.876	818	88,34	1.016	106,95	1.834	97,76
34		KALIMULYA	KALIMULYA	1.017	990	2.007	659	64,80	641	64,75	1.300	64,77
35			JATIMULYA	776	694	1.470	584	75,26	534	76,95	1.118	76,05
36	CIMANGGIS	VILLA PERTIWI	2.721	2.521	5.242	2.568	94,38	2.564	101,71	5.132	97,90	
37		CIMANGGIS	CURUG	953	883	1.836	873	91,61	853	96,60	1.726	94,01
38			HARJAMUKTI	935	848	1.783	1.162	124,28	1.128	133,02	2.290	128,44
39		MEKARSARI	CISALAK PASAR	991	961	1.952	1.069	107,87	1.023	106,45	2.092	107,17
40			MEKARSARI	1.914	1.763	3.677	1.794	93,73	1.802	102,21	3.596	97,80
41			TUGU	3.488	3.365	6.853	3.795	108,80	3.684	109,48	7.479	109,13
42	PASIR GUNUNG SELATAN		1.492	1.345	2.837	1.929	129,29	1.846	137,25	3.775	133,06	
43	TAPOS	TAPOS	TAPOS	697	652	1.349	567	81,35	535	82,06	1.102	81,69
44			LEUWINAGGUNG	596	543	1.139	539	90,44	513	94,48	1.052	92,36
45		CILANGKAP	CILANGKAP	2.155	1.982	4.137	1.524	70,72	1.368	69,02	2.892	69,91
46			CIMPAEUN	1.114	1.099	2.213	838	75,22	821	74,70	1.659	74,97
47		SUKAMAJU BARU	JATIJAJAR	1.655	1.439	3.094	1.679	101,45	1.677	116,54	3.356	108,47
48			SUKAMAJU BARU	1.867	1.648	3.515	1.542	82,59	1.479	89,75	3.021	85,95
49			SUKATANI	2.187	1.948	4.135	2.262	103,43	2.164	111,09	4.426	107,04
50	BEJI	BEJI	BEJI TIMUR	459	358	817	436	94,99	414	115,64	850	104,04
51			DEPOK UTARA	1.911	1.682	3.593	2.425	126,90	2.364	140,55	4.789	133,29
52		TANAH BARU	KEMIRIMUKA	1.407	1.344	2.751	1.652	117,41	1.566	116,52	3.218	116,98
53			PONDOK CINA	533	490	1.023	491	92,12	417	85,10	908	88,76
54			KUKUSAN	738	722	1.460	1.081	146,48	1.061	146,95	2.142	146,71
55	LIMO	LIMO	TANAH BARU	1.483	1.376	2.859	1.651	111,33	1.625	118,10	3.276	114,59
56			MERUYUNG	800	735	1.535	991	123,88	954	129,80	1.945	126,71
57			GROGOL	1.108	1.104	2.212	1.185	106,95	1.167	105,71	2.352	106,33
58			KRUKUT	679	663	1.342	739	108,84	732	110,41	1.471	109,61
59	CINERE	CINERE	LIMO	1.134	1.171	2.305	1.457	128,48	1.440	122,97	2.897	125,68
60			CINERE	1.138	1.064	2.202	1.353	118,89	1.330	125,00	2.683	121,84
61			GANDUL	1.008	939	1.947	1.240	123,02	1.175	125,13	2.415	124,04
62			PANGKALANJATI BARU	345	364	709	1.011	293,04	952	261,54	1.963	276,87
63			PANGKALANJATI	672	579	1.251	689	102,53	663	114,51	1.352	108,07
JUMLAH (KAB/KOTA)				78.725	73.115	151.840	74.697	94,88	72.732	99,48	147.429	97,09

Sumber : Seksi Kesehatan Keluarga dan Gizi, 2021

TABEL 43

JUMLAH BALITA DITIMBANG MENURUT JENIS KELAMIN, KECAMATAN, DAN PUSKESMAS
KOTA DEPOK
TAHUN 2021

NO	KECAMATAN	PUSKESMAS	KELURAHAN	BALITA										
				JUMLAH SASARAN BALITA (S)			DITIMBANG							
				L	P	L+P	JUMLAH (D)			% (D/S)				
5	6	7	8	9	10	11	12	13						
1														
2														
3	SAWANGAN	SAWANGAN	SAWANGAN BARU	907	874	1.781	392	334	726	43,22	38,21	40,76		
4			SAWANGAN LAMA	1.055	1.017	2.072	275	234	509	26,07	23,01	24,57		
5		PENGASINAN	PENGASINAN	1.458	1.405	2.864	463	441	904	31,75	31,38	31,57		
6			BEDAHAN	1.503	1.449	2.952	424	417	841	28,21	28,79	28,49		
7			PASIR PUTIH	1.205	1.162	2.367	189	186	375	15,68	16,01	15,84		
8		CINANGKA	CINANGKA	KEDAUNG	908	875	1.783	208	196	404	22,91	22,39	22,65	
9				CINANGKA	978	943	1.921	239	217	456	24,43	23,02	23,74	
10	BOJONGSARI	BOJONGSARI	BOJONGSARI BARU	572	552	1.124	238	208	446	41,59	37,71	39,69		
11			CURUG	1.051	1.013	2.063	451	461	912	42,93	45,53	44,20		
12			PONDOK PETIR	1.325	1.277	2.601	548	510	1.058	41,37	39,95	40,67		
13		DUREN SERIBU	SERUA	1.095	1.055	2.150	647	583	1.230	59,10	55,25	57,21		
14			DUREN SERIBU	531	512	1.044	239	196	435	44,98	38,27	41,69		
15			DUREN MEKAR	935	901	1.836	311	263	574	33,26	29,18	31,26		
16			BOJONGSARI LAMA	830	800	1.630	304	276	580	36,62	34,49	35,57		
17	PANCORAN MAS	PANCORAN MAS	PANCORAN MAS	3.386	3.264	6.651	1.245	1.126	2.371	36,77	34,49	35,65		
18			DEPOK	2.502	2.411	4.913	1.172	1.093	2.265	46,85	45,33	46,10		
19		RANGKAPAN JAYA	RANGKAPAN JAYA BARU	1.941	1.871	3.812	870	847	1.717	44,82	45,28	45,04		
20			RANGKAPAN JAYA	2.182	2.103	4.286	804	774	1.578	36,84	36,80	36,82		
21			MAMPANG	1.198	1.155	2.353	463	411	874	38,65	35,59	37,15		
22	DEPOK JAYA	DEPOK JAYA	DEPOK JAYA	1.040	1.002	2.043	213	200	413	20,48	19,95	20,22		
23			CIPAYUNG	CIPAYUNG	1.363	1.313	2.676	391	367	758	28,69	27,94	28,33	
24	CIPAYUNG	CIPAYUNG	CIPAYUNG JAYA	948	914	1.863	218	214	432	22,99	23,41	23,19		
25			BOJONG PONDOK TERONG	2.082	2.007	4.089	366	335	701	17,58	16,69	17,14		
26			RATUJAYA	PONDOK JAYA	1.660	1.600	3.261	185	173	358	11,14	10,81	10,98	
27	SUKMAJAYA	RATUJAYA	RATUJAYA	2.103	2.027	4.131	411	385	796	19,54	18,99	19,27		
28			TIRTAJAYA	1.135	1.093	2.228	313	273	586	27,59	24,97	26,30		
29		SUKMAJAYA	MEKAR JAYA	2.846	2.743	5.590	555	518	1.073	19,50	18,88	19,20		
30			ABADIJAYA	3.209	3.093	6.301	535	510	1.045	16,67	16,49	16,58		
31			CISALAK	840	810	1.650	237	208	445	28,21	25,69	26,97		
32		PONDOK SUKMAJAYA	SUKMAJAYA	BAKTI JAYA	3.093	2.981	6.075	477	512	989	15,42	17,17	16,28	
33				SUKMAJAYA	1.668	1.608	3.276	379	344	723	22,72	21,40	22,07	
34	CILODONG	CILODONG	KALIBARU	1.497	1.443	2.941	374	397	771	24,98	27,51	26,22		
35			CILODONG	1.035	997	2.032	339	335	674	32,77	33,60	33,17		
36			KALIMULYA	861	830	1.691	235	237	472	27,29	28,56	27,91		
37	CIMANGGIS	VILLA PERTIWI	JATIMULYA	741	714	1.456	277	237	514	37,37	33,17	35,31		
38			SUKAMAJU	3.585	3.455	7.040	648	613	1.261	18,08	17,74	17,91		
39		CIMANGGIS	CURUG	1.118	1.078	2.196	622	567	1.189	55,64	52,62	54,16		
40		HARJAMUKTI	1.499	1.444	2.943	649	620	1.269	43,31	42,93	43,12			
41		CISALAK PASAR	CISALAK PASAR	1.354	1.305	2.659	511	493	1.004	37,74	37,78	37,76		
42		MEKARSARI	MEKARSARI	2.840	2.544	5.184	531	512	1.043	20,12	20,12	20,12		
43		TUGU	4.925	4.747	9.672	769	864	1.633	15,61	18,20	16,88			
44	PASIR GUNUNG SELATAN	PASIR GUNUNG SELATAN	PASIR GUNUNG SELATAN	2.407	2.320	4.726	281	256	537	11,68	11,04	11,36		
45			TAPOS	TAPOS	742	715	1.457	411	377	788	55,40	52,73	54,09	
46	TAPOS	LEUWINAGGUNG	LEUWINAGGUNG	694	669	1.362	275	274	549	39,64	40,98	40,30		
47			CILANGKAP	2.871	2.767	5.637	636	631	1.267	22,16	22,81	22,47		
48		CIMPAEUN	1.275	1.229	2.504	566	528	1.094	44,40	42,97	43,70			
49		JATIJJAR	2.196	2.116	4.312	1.022	902	1.924	46,55	42,62	44,62			
50		SUKAMAJU BARU	2.239	2.158	4.396	1.007	954	1.961	44,98	44,21	44,60			
51		SUKATANI	2.829	2.727	5.556	405	381	786	14,31	13,97	14,15			
52		BEJI	BEJI	BEJI	551	531	1.083	249	203	452	45,17	38,21	41,75	
53	DEPOK UTARA			2.755	2.655	5.410	315	306	621	11,44	11,53	11,48		
54	TANAH BARU	TANAH BARU	KEMIRIMUKA	2.142	2.064	4.206	285	242	527	13,31	11,72	12,53		
55			PONDOK CINA	567	546	1.113	94	80	174	16,59	14,65	15,63		
56			KUKUSAN	1.402	1.352	2.754	138	138	276	9,84	10,21	10,02		
57	LIMO	LIMO	TANAH BARU	2.194	2.115	4.309	662	639	1.301	30,17	30,22	30,20		
58			MERUYUNG	1.171	1.129	2.300	280	261	541	23,91	23,13	23,53		
59			GROGOL	1.517	1.462	2.980	344	338	682	22,67	23,11	22,89		
60			KRUKUT	931	897	1.828	222	213	435	23,85	23,74	23,80		
61			LIMO	1.868	1.800	3.668	302	300	602	16,17	16,67	16,41		
62	CINERE	CINERE	CINERE	1.902	1.833	3.735	170	165	335	8,94	9,00	8,97		
63			GANDUL	1.678	1.617	3.295	141	147	288	8,40	9,09	8,74		
64			PANGKALANJATI BARU	967	932	1.898	135	140	275	13,97	15,03	14,49		
65	PANGKALANJATI	1.365	1.316	2.681	144	143	287	10,55	10,87	10,70				
JUMLAH (KAB/KOTA)				103.067	99.338	202.404	26.801	25.305	52.106	26,00	25,47	25,74		

Sumber: Seksi Kesga dan Gizi Dinas Kesehatan Kota Depok

TABEL 44

STATUS GIZI BALITA BERDASARKAN INDEKS BB/U, TB/U, DAN BB/TB MENURUT KECAMATAN DAN PUSKESMAS
KOTA DEPOK
TAHUN 2021

NO	KECAMATAN	PUSKESMAS	KELURAHAN	JUMLAH BALITA 0-59 BULAN YANG DITIMBANG	BALITA GIZI KURANG (BB/U)		JUMLAH BALITA 0-59 BULAN YANG DIUKUR TINGGI BADAN	BALITA PENDEK (TB/U)		JUMLAH BALITA 0-59 BULAN YANG DIUKUR	BALITA KURUS (BB/TB)	
					JUMLAH	%		JUMLAH	%		JUMLAH	%
1	2	3	4	5	6	7	8	9	10	11	12	13
1	SAWANGAN	SAWANGAN	SAWANGAN BARU	1.289	108	8,38	1.289	106	8,22	1.288	44	3,42
2			SAWANGAN LAMA	1.230	104	8,46	1.230	93	7,56	1.227	57	4,65
3		PENGASINAN	PENGASINAN	1.724	126	7,31	1.720	91	5,29	1.720	31	1,80
4			BEDAHAN	1.691	143	8,46	1.685	87	5,16	1.682	48	2,85
5			PASIR PUTIH	1.892	118	6,24	1.891	78	4,12	1.886	72	3,82
6			KEDAUNG	976	63	6,45	976	41	4,20	976	46	4,71
7			CINANGKA	1.655	124	7,49	1.655	161	9,73	1.655	83	5,02
8	BOJONGSARI	BOJONGSARI	BOJONGSARI BARU	700	18	2,57	700	15	2,14	700	15	2,14
9			CURUG	1.305	41	3,14	1.305	41	3,14	1.305	27	2,07
10			PONDOK PETIR	1.642	71	4,32	1.642	54	3,29	1.642	50	3,05
11			SERUA	1.555	83	5,34	1.555	82	5,27	1.555	49	3,15
12		DUREN SERIBU	DUREN SERIBU	713	81	11,36	713	68	9,54	713	21	2,95
13			DUREN MEKAR	1.062	95	8,95	1.062	100	9,42	1.062	16	1,51
14			BOJONGSARI LAMA	971	91	9,37	971	115	11,84	971	26	2,68
15	PANCORAN MAS	PANCORAN MAS	PANCORAN MAS	3.400	80	2,35	3.400	50	1,47	3.400	22	0,65
16			DEPOK	2.439	71	2,91	2.439	62	2,54	2.439	26	1,07
17		RANGKAPAN JAYA	RANGKAPAN JAYA BARU	2.237	35	1,56	2.237	42	1,88	2.237	19	0,85
18			RANGKAPAN JAYA	2.238	69	3,08	2.238	97	4,33	2.238	53	2,37
19		MAMPANG	1.369	54	3,94	1.369	44	3,21	1.369	20	1,46	
20		DEPOK JAYA	643	24	3,73	643	25	3,89	643	11	1,71	
21	CIPAYUNG	CIPAYUNG	CIPAYUNG	2.582	5	0,19	2.582	13	0,50	2.582	11	0,43
22			CIPAYUNG JAYA	1.423	7	0,49	1.422	14	0,98	1.422	8	0,56
23			BOJONG PONDOK TERONG	1.775	20	1,13	1.772	25	1,41	1.773	16	0,90
24		RATUJAYA	PONDOK JAYA	959	44	4,59	959	24	2,50	959	9	0,94
25			RATUJAYA	2.382	108	4,53	2.382	67	2,81	2.382	27	1,13
26	SUKMAJAYA	SUKMAJAYA	TIRTAJAYA	1.233	63	5,11	1.181	26	2,20	1.180	23	1,95
27			MEKAR JAYA	2.085	143	6,86	2.076	73	3,52	2.073	83	4,00
28		ABADJAYA	ABADJAYA	2.886	157	5,44	2.885	144	4,99	2.884	90	3,12
29			CISALAK	903	49	5,43	903	37	4,10	903	33	3,65
30		BAKTI JAYA	2.151	31	1,44	2.140	17	0,79	2.141	9	0,42	
31		PONDOK SUKMAJAYA	1.427	87	6,10	1.426	57	4,00	1.426	79	5,54	
32		CILODONG	CILODONG	KALIBARU	1.544	57	3,69	1.544	62	4,02	1.544	19
33	CILODONG			1.162	32	2,75	1.161	13	1,12	1.161	9	0,78
34	KALIMULYA		KALIMULYA	1.588	93	5,86	1.588	57	3,59	1.588	25	1,57
35			JATIMULYA	1.317	63	4,78	1.317	47	3,57	1.317	27	2,05
36			VILLA PERTIWI	3.805	213	5,60	3.805	124	3,26	3.805	86	2,26
37	CIMANGGIS	CIMANGGIS	CURUG	1.759	41	2,33	1.759	31	1,76	1.759	3	0,17
38			HARJAMUKTI	1.563	24	1,54	1.556	22	1,41	1.556	33	2,12
39		CISALAK PASAR	CISALAK PASAR	1.812	43	2,37	1.812	36	1,99	1.812	43	2,37
40			MEKARSARI	1.417	124	8,75	1.416	23	1,62	1.415	84	5,94
41		TUGU	4.118	243	5,90	4.100	172	4,20	4.092	116	2,83	
42		PASIR GUNUNG SELATAN	1.480	53	3,58	1.459	27	1,85	1.465	31	2,12	
43		TAPOS	TAPOS	TAPOS	1.078	56	5,19	1.078	43	3,99	1.078	32
44	LEUWINAGGUNG			762	33	4,33	762	30	3,94	762	12	1,57
45	CILANGKAP		3.092	199	6,44	3.092	153	4,95	3.090	72	2,33	
46	CIMPAEUN		2.092	115	5,50	2.092	158	7,55	2.092	78	3,73	
47	JATIJAJAR		2.430	110	4,53	2.430	60	2,47	2.430	47	1,93	
48	SUKAMAJU BARU		2.707	125	4,62	2.707	152	5,62	2.704	46	1,70	
49	SUKATANI		2.495	73	2,93	2.486	94	3,78	2.485	50	2,01	
50	BEJI	BEJI	BEJI TIMUR	653	31	4,75	653	30	4,59	653	6	0,92
51			DEPOK UTARA	1.456	45	3,09	1.448	3	0,21	1.451	62	4,27
52		KEMIRIMUKA	KEMIRIMUKA	1.762	27	1,53	1.754	20	1,14	1.752	23	1,31
53			PONDOK CINA	471	8	1,70	467	7	1,50	468	8	1,71
54			KUKUSAN	672	8	1,19	671	18	2,68	671	2	0,30
55			TANAH BARU	2.242	115	5,13	2.237	69	3,08	2.238	35	1,56
56	LIMO	LIMO	MERUYUNG	1.590	52	3,27	1.590	55	3,46	1.590	18	1,13
57			GROGOL	2.137	65	3,04	2.137	48	2,25	2.137	26	1,22
58			KRUKUT	992	33	3,33	992	23	2,32	992	13	1,31
59			LIMO	1.557	56	3,60	1.557	54	3,47	1.557	16	1,03
60	CINERE	CINERE	CINERE	1.564	69	4,41	1.564	32	2,05	1.564	97	6,20
61			GANDUL	1.296	48	3,70	1.296	27	2,08	1.296	69	5,32
62			PANGKALANJATI BARU	879	29	3,30	879	10	1,14	879	34	3,87
63			PANGKALANJATI	1.270	43	3,39	1.270	26	2,05	1.270	51	4,02
JUMLAH (KAB/KOTA)				105.299	4.639	4,41	105.127	3.675	3,49	105.106	2.397	2,28

Sumber: Seksi Kesga dan Gizi Dinas Kesehatan Kota Depok

PELAYANAN KESEHATAN GIGI DAN MULUT MENURUT KECAMATAN DAN PUSKESMAS									
KOTA DEPOK									
TAHUN 2021									
NO	KECAMATAN	PUSKESMAS	KELURAHAN	PELAYANAN KESEHATAN GIGI DAN MULUT					
				TUMPATAN GIGI TETAP	PENCABUTAN GIGI TETAP	RASIO TUMPATAN/ PENCABUTAN	JUMLAH KASUS GIGI	JUMLAH KASUS DIRUJUK	% KASUS DIRUJUK
1	2	3	4	5	6	7	8	9	10
1	SAWANGAN	SAWANGAN	SAWANGAN BARU	0	2	0,00	418	28	0,07
2			SAWANGAN LAMA	0	3	0,00	448	40	0,09
3		PENGASINAN	PENGASINAN	75	59	1,27	500	22	0,04
4			BEDAHAN	59	30	1,97	125	22	0,18
5			PASIR PUTIH	19	20	0,95	480	17	0,04
6			KEDAUNG	62	19	3,26	1.109	41	0,04
7			CINANGKA	9	0	0,00	216	4	0,02
8	BOJONGSARI	BOJONGSARI	BOJONGSARI BARU	0	4	0,00	87	6	0,07
9			CURUG	0	4	0,00	102	22	0,22
10			PONDOK PETIR	0	9	0,00	189	37	0,20
11			SERUA	0	3	0,00	137	26	0,19
12		DUREN SERIBU	DUREN SERIBU	13	8	1,63	227	24	0,11
13			DUREN MEKAR	3	4	0,75	159	19	0,12
14			BOJONGSARI LAMA	2	2	1,00	67	9	0,13
15	PANCORAN MAS	PANCORAN MAS	PANCORAN MAS	0	1	0,00	408	90	0,22
16			DEPOK	0	1	0,00	177	53	0,30
17		RANGKAPAN JAYA	RANGKAPAN JAYA BARU	27	16	1,69	197	5	0,03
18			RANGKAPAN JAYA	28	10	2,80	168	3	0,02
19		MAMPANG	MAMPANG	105	65	1,62	573	7	0,01
20		DEPOK JAYA	DEPOK JAYA	342	68	5,03	1.443	57	0,04
21	CIPAYUNG	CIPAYUNG	CIPAYUNG	0	1	0,00	312	11	0,04
22			CIPAYUNG JAYA	0	0	0,00	189	6	0,03
23			BOJONG PONDOK TERONG	0	1	0,00	241	8	0,03
24		RATUJAYA	PONDOK JAYA	20	18	1,11	300	27	0,09
25			RATUJAYA	40	37	1,08	500	47	0,09
26	SUKMAJAYA	SUKMAJAYA	TIRTAJAYA	87	14	6,21	302	26	0,09
27			MEKAR JAYA	303	52	5,83	1.067	190	0,18
28			ABADIJAYA	30	32	0,94	673	225	0,33
29		BAKTI JAYA	CISALAK	13	15	0,87	236	66	0,28
30			BAKTI JAYA	231	12	19,25	889	120	0,13
31			PONDOK SUKMAJAYA	SUKMAJAYA	482	58	8,31	1.193	70
32	CILODONG	CILODONG	KALIBARU	4	16	0,25	521	99	0,19
33			CILODONG	5	23	0,22	715	155	0,22
34		KALIMULYA	KALIMULYA	15	3	5,00	500	20	0,04
35			JATIMULYA	10	2	5,00	350	22	0,06
36	VILLA PERTIWI	SUKAMAJU	0	3	0,00	733	97	0,13	
37	CIMANGGIS	CIMANGGIS	CURUG	45	51	0,88	1.110	286	0,26
38			HARJAMUKTI	6	5	1,20	493	64	0,13
39			CISALAK PASAR	136	43	3,16	455	24	0,05
40		MEKARSARI	MEKARSARI	0	53	0,00	1.035	96	0,09
41			TUGU	576	98	5,88	1.761	129	0,07
42			PASIR GUNUNG SELATAN	PASIR GUNUNG SELATAN	28	11	2,55	183	33
43	TAPOS	TAPOS	TAPOS	96	29	3,31	474	108	0,23
44			LEUWINAGGUNG	47	13	3,62	124	46	0,37
45		CILANGKAP	CILANGKAP	43	123	0,35	1.175	189	0,16
46			CIMPAEUN	32	53	0,60	844	56	0,07
47			JATIJJAR	566	22	25,73	1.527	62	0,04
48		SUKAMAJU BARU	SUKAMAJU BARU	139	22	6,32	1.175	113	0,10
49		TAPOS	SUKATANI	81	24	3,38	1.346	303	0,23
50	BEJI	BEJI	BEJI TIMUR	0	15	0,00	946	187	0,20
51			DEPOK UTARA	9	8	1,13	548	81	0,15
52		KEMIRIMUKA	KEMIRIMUKA	4	26	0,15	346	58	0,17
53			PONDOK CINA	2	13	0,15	174	29	0,17
54			KUKUSAN	30	13	2,31	81	7	0,09
55	TANAH BARU	TANAH BARU	277	122	2,27	711	7	0,01	
56	LIMO	LIMO	MERUYUNG	16	5	3,20	132	66	0,50
57			GROGOL	46	23	2,00	486	214	0,44
58			KRUKUT	18	7	2,57	178	61	0,34
59			LIMO	29	12	2,42	243	123	0,51
60	CINERE	CINERE	CINERE	4	56	0,07	756	43	0,06
61			GANDUL	3	23	0,13	225	24	0,11
62			PANGKALANJATI BARU	1	12	0,08	117	56	0,48
63			PANGKALANJATI	2	11	0,18	113	46	0,41
JUMLAH (KAB/ KOTA)				4.220	1.508	2,80	32.709	4.232	0,13

Sumber: Seksi Yankesprim Dinas Kesehatan Kota Depok

Keterangan: pelayanan kesehatan gigi meliputi seluruh fasilitas pelayanan kesehatan di wilayah kerja puskesmas

TABEL 48

**PELAYANAN KESEHATAN USIA PRODUKTIF MENURUT JENIS KELAMIN, KECAMATAN, DAN PUSKESMAS
KOTA DEPOK
TAHUN 2021**

NO	KECAMATAN	PUSKESMAS	KELURAHAN	PENDUDUK USIA 15-59 TAHUN								
				JUMLAH SASARAN			MENDAPAT PELAYANAN SKRINING KESEHATAN SESUAI STANDAR					
				LAKI-LAKI	PEREMPUAN	L+P	LAKI-LAKI		PEREMPUAN		L+P	
							JUMLAH	%	JUMLAH	%	JUMLAH	%
1	2	3	4	5	6	7	8	9	10	11	12	13
1	SAWANGAN	SAWANGAN	SAWANGAN BARU	6.426	6.222	12.648	159	2,47	412	6,62	571	4,51
2			SAWANGAN LAMA	7.107	7.104	14.211	152	2,14	143	2,01	295	2,08
3		PENGASINAN	PENGASINAN	9.687	9.618	19.305	2.768	28,57	4.576	47,58	7.344	38,04
4			BEDAHAN	10.907	10.646	21.553	1.965	18,02	3.403	31,97	5.368	24,91
5			PASIR PUTIH	9.385	9.082	18.467	1.887	20,11	4.305	47,40	6.192	33,53
6		CINANGKA	KEDAUNG	6.102	6.027	12.129	5.405	88,58	10.883	180,57	16.288	134,29
7			CINANGKA	7.176	7.115	14.291	1.039	14,48	2.380	33,45	3.419	23,92
8	BOJONGSARI	BOJONGSARI	PONDOK PETIR	8.062	8.169	16.231	3.376	41,88	3.431	42,00	6.807	41,94
9			CURUG	7.885	7.693	15.578	2.994	37,97	3.102	40,32	6.096	39,13
10			SERUA	6.947	6.701	13.648	2.707	38,97	2.694	40,20	5.401	39,57
11		DUREN SERIBU	BOJONGSARI BARU	4.026	3.929	7.955	2.136	53,06	2.019	51,39	4.155	52,23
12			DUREN SERIBU	4.156	4.075	8.231	4.380	105,39	4.201	103,09	8.581	104,25
13			DUREN MEKAR	6.265	6.150	12.415	4.376	69,85	3.998	65,01	8.374	67,45
14			BOJONGSARI LAMA	5.879	5.776	11.655	4.590	78,07	3.931	68,06	8.521	73,11
15	PANCORAN MAS	DEPOK	16.156	15.956	32.112	9.169	56,75	27.505	172,38	36.674	114,21	
16		PANCORAN MAS	22.533	22.329	44.862	10.207	45,30	30.621	137,14	40.828	91,01	
17		DEPOK JAYA	8.604	8.820	17.424	2.499	29,04	3.968	44,99	6.467	37,12	
18		MAMPANG	9.612	9.347	18.959	3.769	39,21	7.289	77,98	11.058	58,33	
19		RANGKAPAN JAYA	13.472	13.474	26.946	1.907	14,16	3.238	24,03	5.145	19,09	
20	CIPAYUNG	RANGKAPAN JAYA LAMA	14.505	14.440	28.945	2.004	13,82	3.020	20,91	5.024	17,36	
21		CIPAYUNG	10.830	10.782	21.612	6.922	63,92	13.529	125,48	20.451	94,63	
22		CIPAYUNG JAYA	7.209	7.046	14.255	4.616	64,03	7.706	109,37	12.322	86,44	
23	RATU JAYA	PONDOK TERONG	13.199	12.940	26.139	5.918	44,84	10.320	79,75	16.238	62,12	
24		RATU JAYA	14.599	14.600	29.199	2.114	14,48	3.931	26,92	6.045	20,70	
25		PONDOK JAYA	9.978	9.902	19.880	3.660	36,68	4.975	50,24	8.635	43,44	
26	SUKMAJAYA	SUKMAJAYA	20.682	20.969	41.651	5.925	28,65	8.100	38,63	14.025	33,67	
27		TIRTAJAYA	7.541	7.604	15.145	1.628	21,59	1.899	24,97	3.527	23,29	
28		PONDOK SUKMAJAYA	11.488	11.791	23.279	1.716	14,94	1.485	12,59	3.201	13,75	
29		ABADIJAYA	21.367	21.531	42.898	2.989	13,99	4.626	21,49	7.615	17,75	
30		CISALAK	6.083	6.105	12.188	1.361	22,37	736	12,06	2.097	17,21	
31		BHAKTIJAYA	19.952	20.188	40.140	694	3,48	789	3,91	1.483	3,69	
32		KALIMULYA	7.359	7.246	14.605	4.062	55,20	6.018	83,05	10.080	69,02	
33	CILODONG	JATIMULYA	5.213	5.229	10.442	2.851	54,69	3.624	69,31	6.475	62,01	
34		VILLA PERTIWI	24.623	24.906	49.529	11.213	45,54	13.871	55,69	25.084	50,65	
35		KALIBARU	10.729	10.514	21.243	8.216	76,58	7.877	74,92	16.093	75,76	
36	CIMANGGIS	CILODONG	7.915	7.236	15.151	6.687	84,49	6.010	83,06	12.697	83,80	
37		CIMANGGIS	8.005	8.154	16.159	8.824	110,23	13.245	162,44	22.069	136,57	
38		CISALAK PASAR	8.705	8.494	17.199	7.486	86,00	8.138	95,81	15.624	90,84	
39		TUGU	30.525	30.469	60.994	11.042	36,17	10.446	34,28	21.488	35,23	
40		PASIR GUNUNG SELATAN	12.740	11.348	24.088	2.541	19,95	4.285	37,76	6.826	28,34	
41		HARJAMUKTI	8.361	8.463	16.824	7.730	92,45	7.765	91,75	15.495	92,10	
42		MEKARSARI	16.495	16.747	33.242	4.108	24,90	8.089	48,30	12.197	36,69	
43	TAPOS	SUKATANI	20.125	20.543	40.668	2.524	12,54	3.617	17,61	6.141	15,10	
44		SUKAMAJU BARU	16.164	16.213	32.377	5.400	33,41	10.338	63,76	15.738	48,61	
45		TAPOS	5.882	5.794	11.676	1.943	33,03	4.724	81,53	6.667	57,10	
46		LEUWINANGGUNG	4.610	4.559	9.169	1.419	30,78	3.433	75,30	4.852	52,92	
47		JATIJJAR	14.261	14.101	28.362	5.768	40,45	8.559	60,70	14.327	50,51	
48	BEJI	CILANGKAP	19.364	19.424	38.788	3.649	18,84	7.980	41,08	11.629	29,98	
49		CIMPAEUN	9.126	8.864	17.990	3.500	38,35	8.447	95,30	11.947	66,41	
50		DEPOK UTARA	17.279	17.209	34.488	6.060	35,07	9.300	54,04	15.360	44,54	
51	BEJI	BEJI	3.839	3.940	7.779	4.194	109,25	6.968	176,85	11.162	143,49	
52		KEMIRI MUKA	11.900	11.745	23.645	2.767	23,25	2.764	23,53	5.531	23,39	
53		PONDOK CINA	4.446	4.325	8.771	295	6,64	429	9,92	724	8,25	
54		TANAH BARU	11.973	12.126	24.099	5.957	49,75	3.432	28,30	9.389	38,96	
55	CINERE	KUKUSAN	6.612	6.550	13.162	1.181	17,86	2.035	31,07	3.216	24,43	
56		CINERE	11.693	11.598	23.291	10.178	87,04	9.906	85,41	20.084	86,23	
57		PANGKALAN JATI LAMA	6.353	6.168	12.521	6.928	109,05	7.664	124,25	14.592	116,54	
58		PANGKALAN JATI BARU	3.791	3.765	7.556	5.138	135,53	5.022	133,39	10.160	134,46	
59		GANDUL	8.916	8.910	17.826	4.242	47,58	4.255	47,76	8.497	47,67	
60	LIMO	GROGOL	9.622	9.585	19.207	2.704	28,10	5.658	59,03	8.362	43,54	
61		KRUKUT	5.868	5.744	11.612	1.208	20,59	1.491	25,96	2.699	23,24	
62		MERUYUNG	7.131	6.986	14.117	1.295	18,16	2.083	29,82	3.378	23,93	
63		LIMO	11.549	11.508	23.057	1.841	15,94	3.518	30,57	5.359	23,24	
JUMLAH (KAB/KOTA)				678.994	674.594	1.353.588	257.983	37,99	384.206	56,95	642.189	47,44

Sumber: Seksi Pencegahan dan Pengendalian Penyakit Tidak Menular, 2021

TABEL 49

CAKUPAN PELAYANAN KESEHATAN USIA LANJUT MENURUT JENIS KELAMIN, KECAMATAN, DAN PUSKESMAS
KOTA DEPOK TAHUN 2021

NO	KECAMATAN	PUSKESMAS	KELURAHAN	USIA LANJUT (60TAHUN+)								
				JUMLAH			MENDAPAT SKRINING KESEHATAN SESUAI STANDAR					
				L	P	L+P	L	%	P	%	L+P	%
1	2	3	4	5	6	7	8	9	10	11	12	13
1	SAWANGAN	SAWANGAN	SAWANGAN BARU	584	589	1.173	90	15,41	133	22,58	223	19,01
2			SAWANGAN LAMA	623	629	1.252	91	14,61	133	21,14	224	17,89
3		PENGASINAN	PENGASINAN	767	760	1.527	268	34,94	388	51,05	656	42,96
4			BEDAHAN	936	950	1.886	181	19,34	225	23,68	406	21,53
5			PASIR PUTIH	749	746	1.495	195	26,03	260	34,85	455	30,43
6		KEDAUNG	514	486	1.000	87	16,93	127	26,13	214	21,40	
7		CINANGKA	CINANGKA	574	581	1.155	50	8,71	54	9,29	104	9,00
8	BOJONGSARI	BOJONGSARI	BOJONGSARI BARU	369	364	733	202	54,74	213	58,52	415	56,62
9			CURUG	628	714	1.342	459	73,09	323	45,24	782	58,27
10			PONDOK PETIR	782	859	1.641	258	32,99	259	30,15	517	31,51
11			SERUA	525	525	1.050	361	68,76	223	42,48	584	55,62
12		DUREN SERIBU	DUREN SERIBU	527	559	1.086	441	83,68	508	90,88	949	87,38
13			DUREN MEKAR	529	523	1.052	317	59,92	403	77,06	720	68,44
14			BOJONGSARI LAMA	574	592	1.166	275	47,91	365	61,66	640	54,89
15	PANCORAN MAS	PANCORAN MAS	PANCORAN MAS	2.360	2.613	4.973	388	16,44	319	12,21	707	14,22
16			DEPOK	1.845	2.043	3.888	95	5,15	122	5,97	217	5,58
17		RANGKAPAN JAYA	RANGKAPAN JAYA BARU	1.414	1.445	2.859	80	5,66	119	8,24	199	6,96
18			RANGKAPAN JAYA	1.412	1.318	2.730	71	5,03	71	5,39	142	5,20
19		MAMPANG	MAMPANG	1.018	1.115	2.133	339	33,30	402	36,05	741	34,74
20		DEPOK JAYA	DEPOK JAYA	1.264	2.168	3.432	411	32,52	569	26,25	980	28,55
21	CIPAYUNG	CIPAYUNG	CIPAYUNG	996	951	1.947	298	29,92	398	41,85	696	35,75
22			CIPAYUNG JAYA	633	631	1.264	117	18,48	286	45,32	403	31,88
23			BOJONG PONDOK TERONG	1.111	1.225	2.336	237	21,33	205	16,73	442	18,92
24		RATUJAYA	PONDOK JAYA	883	931	1.814	266	30,12	363	38,99	629	34,67
25	RATUJAYA		1.415	1.519	2.934	452	31,94	841	55,37	1.293	44,07	
26	SUKMAJAYA	SUKMAJAYA	TIRTAJAYA	617	632	1.249	578	93,68	836	132,28	1.414	113,21
27			MEKAR JAYA	2.804	3.781	6.585	894	31,88	1.009	26,69	1.903	28,90
28		ABADIJAYA	ABADIJAYA	2.722	3.270	5.992	1.765	64,84	2.362	72,23	4.127	68,88
29			CISALAK	921	945	1.866	506	54,94	471	49,84	977	52,36
30			BAKTI JAYA	3.029	3.663	6.692	1.203	39,72	1.344	36,69	2.547	38,06
31			PONDOK SUKMAJAYA	SUKMAJAYA	1.317	1.339	2.656	877	66,59	944	70,50	1.821
32	CILODONG	CILODONG	KALIBARU	863	904	1.767	392	45,42	416	46,02	808	45,73
33			CILODONG	554	562	1.116	237	42,78	394	70,11	631	56,54
34		KALIMULYA	KALIMULYA	541	562	1.103	477	88,17	624	111,03	1.101	99,82
35			JATIMULYA	355	378	733	316	89,01	345	91,27	661	90,18
36	VILLA PERTIWI	SUKAMAJU	3.009	2.964	5.973	1.671	55,53	2.051	69,20	3.722	62,31	
37	CIMANGGIS	CIMANGGIS	CURUG	996	908	1.904	774	77,71	846	93,17	1.620	85,08
38			HARJAMUKTI	1.037	1.038	2.075	859	82,84	860	82,85	1.719	82,84
39		CISALAK PASAR	CISALAK PASAR	981	1.055	2.036	687	70,03	824	78,10	1.511	74,21
40			MEKARSARI	2.387	2.457	4.844	614	25,72	764	31,09	1.378	28,45
41		TUGU	TUGU	3.898	3.673	7.571	467	11,98	548	14,92	1.015	13,41
42		PASIR GUNUNG SELATAN	PASIR GUNUNG SELATAN	1.054	989	2.043	565	53,61	655	66,23	1.220	59,72
43	TAPOS	TAPOS	TAPOS	609	562	1.171	523	85,88	753	133,99	1.276	108,97
44			LEUWINAGGUNG	463	492	955	378	81,64	526	106,91	904	94,66
45		CILANGKAP	CILANGKAP	1.662	1.818	3.480	1.179	70,94	1.635	89,93	2.814	80,86
46			CIMPAEUN	742	743	1.485	507	68,33	690	92,87	1.197	80,61
47		JATIJAJAR	JATIJAJAR	1.317	1.290	2.607	568	43,13	912	70,70	1.480	56,77
48		SUKAMAJU BARU	SUKAMAJU BARU	1.605	1.585	3.190	979	61,00	727	45,87	1.706	53,48
49		SUKATANI	SUKATANI	2.204	2.232	4.436	1.368	62,07	1.321	59,18	2.689	60,62
50	BEJI	BEJI	BEJI TIMUR	497	530	1.027	720	144,87	761	143,58	1.481	144,21
51			DEPOK UTARA	1.973	2.296	4.269	279	14,14	443	19,29	722	16,91
52		KEMIRIMUKA	KEMIRIMUKA	1.176	1.218	2.394	978	83,16	907	74,47	1.885	78,74
53	PONDOK CINA		513	525	1.038	370	72,12	391	74,48	761	73,31	
54	TANAH BARU	TANAH BARU	KUKUSAN	675	715	1.390	161	23,85	194	27,13	355	25,54
55			TANAH BARU	1.361	1.454	2.815	453	33,28	468	32,19	921	32,72
56			MERUYUNG	613	622	1.235	217	35,40	225	36,17	442	35,79
57	LIMO	LIMO	GROGOL	757	788	1.545	255	33,69	358	45,43	613	39,68
58			KRUKUT	617	634	1.251	206	33,39	256	40,38	462	36,93
59			LIMO	1.313	1.342	2.655	280	21,33	254	18,93	534	20,11
60	CINERE	CINERE	CINERE	1.728	2.080	3.808	1.414	81,83	1.730	83,17	3.144	82,56
61			GANDUL	926	1.106	2.032	1.129	121,92	938	84,81	2.067	101,72
62			PANGKALANJATI LAMA	899	1.097	1.996	991	110,23	959	87,42	1.950	97,70
63			PANGKALANJATI BARU	502	533	1.035	477	95,02	559	104,88	1.036	100,10
JUMLAH (KAB/KOTA)				72.269	77.618	149.887	32.343	44,75	37.609	48,45	69.952	46,67

Sumber : Seksi Kesehatan Keluarga dan Gizi, 2021

TABEL 50

**PUSKESMAS YANG MELAKSANAKAN KEGIATAN PELAYANAN KESEHATAN KELUARGA
KOTA DEPOK
TAHUN 2021**

NO	KECAMATAN	PUSKESMAS	PUSKESMAS					
			MELAKSANAKAN KELAS IBU HAMIL	MELAKSANAKAN ORIENTASI P4K	MELAKSANAKAN KEGIATAN KESEHATAN REMAJA	MELAKSANAKAN PENJARINGAN KESEHATAN KELAS 1	MELAKSANAKAN PENJARINGAN KESEHATAN KELAS 7 DAN 10	MELAKSANAKAN PENJARINGAN KESEHATAN KELAS 1, 7, 10
1	2	3	4	5	6	7	8	9
1	SAWANGAN	SAWANGAN	V	V	V	V	V	V
2		PENGASINAN	V	V	V	V	V	V
3		PASIR PUTIH	V	V	V	V	V	V
4		KEDAUNG	V	V	V	V	V	V
5		CINANGKA	V	V	V	V	V	V
6	BOJONGSARI	BOJONGSARI	V	V	V	V	V	V
7		DUREN SERIBU	V	V	V	V	V	V
8	PANCORAN MAS	PANCORAN MAS	V	V	V	V	V	V
9		RANGKAPAN JAYA	V	V	V	V	V	V
10		MAMPANG	V	V	V	V	V	V
11		DEPOK JAYA	V	V	V	V	V	V
12	CIPAYUNG	CIPAYUNG	V	V	V	V	V	V
13		RATUJAYA	V	V	V	V	V	V
14	SUKMAJAYA	SUKMAJAYA	V	V	V	V	V	V
15		ABADIJAYA	V	V	V	V	V	V
16		BAKTI JAYA	V	V	V	V	V	V
17		PONDOK SUKMAJAYA	V	V	V	V	V	V
18	CILODONG	CILODONG	V	V	V	V	V	V
19		KALIMULYA	V	V	V	V	V	V
20		VILLA PERTIWI	V	V	V	V	V	V
21	CIMANGGIS	CIMANGGIS	V	V	V	V	V	V
22		HARJAMUKTI	V	V	V	V	V	V
23		CISALAK PASAR	V	V	V	V	V	V
24		MEKARSARI	V	V	V	V	V	V
25		TUGU	V	V	V	V	V	V
26		PASIR GUNUNG SELA	V	V	V	V	V	V
27	TAPOS	TAPOS	V	V	V	V	V	V
28		CILANGKAP	V	V	V	V	V	V
29		CIMPAEUN	V	V	V	V	V	V
30		JATIJJAR	V	V	V	V	V	V
31		SUKAMAJU BARU	V	V	V	V	V	V
32	SUKATANI	V	V	V	V	V	V	
33	BEJI	BEJI	V	V	V	V	V	V
34		DEPOK UTARA	V	V	V	V	V	V
35		KEMIRIMUKA	V	V	V	V	V	V
36		TANAH BARU	V	V	V	V	V	V
37	LIMO	LIMO	V	V	V	V	V	V
38	CINERE	CINERE	V	V	V	V	V	V
JUMLAH (KAB/KOTA)			38	38	38	38	38	38
PERSENTASE			100,0	100,0	100,0	100,0	100,0	100,0

Sumber: Seksi Kesga dan Gizi Dinas Kesehatan Kota Depok
catatan: diisi dengan tanda "V"

TABEL 51

JUMLAH TERDUGA TUBERKULOSIS, KASUS TUBERKULOSIS, KASUS TUBERKULOSIS ANAK, CASE NOTIFICATION RATE (CNR) PER 100.000 PENDUDUK DAN CASE DETECTION RATE (CDR) MENURUT JENIS KELAMIN, KECAMATAN, DAN PUSKESMAS
KOTA DEPOK
TAHUN 2021

NO	KECAMATAN	PUSKESMAS	KELURAHAN	JUMLAH TERDUGA TUBERKULOSIS YANG MENDAPATKAN PELAYANAN SESUAI STANDAR	JUMLAH SEMUA KASUS TUBERKULOSIS					KASUS TUBERKULOSIS ANAK 0-14 TAHUN
					LAKI-LAKI		PEREMPUAN		LAKI-LAKI + PEREMPUAN	
					JUMLAH	%	JUMLAH	%		
1				75	7	36,84	12	63,16	19	1
2			SAWANGAN BARU	110	13	59,09	9	40,91	22	1
3			SAWANGAN LAMA	98	16	44,44	20	55,56	36	1
4	SAWANGAN	PENGASINAN	BEDAHAN	41	8	57,14	6	42,86	14	10
5			PASIR PUTIH	95	18	60,00	12	40,00	30	1
6			KEDAUNG	70	11	55,00	9	45,00	20	0
7			CINANGKA	31	6	54,55	5	45,45	11	3
8			BOJONGSARI BARU	39	10	55,56	8	44,44	18	3
9			CURUG	16	1	33,33	2	66,67	3	0
10			PONDOK PETIR	74	13	61,90	8	38,10	21	0
11	BOJONGSARI		SERUA	67	15	65,22	8	34,78	23	1
12			DUREN SERIBU	53	6	75,00	2	25,00	8	0
13			DUREN MEKAR	35	1	16,67	5	83,33	6	0
14			BOJONGSARI LAMA	20	2	100,00	0	0,00	2	1
15			PANCORAN MAS	219	36	62,07	22	37,93	58	2
16			DEPOK	253	10	58,82	7	41,18	17	1
17	PANCORAN MAS	RANGKAPAN JAYA	RANGKAPAN JAYA BARU	176	10	71,43	4	28,57	14	0
18			RANGKAPAN JAYA	118	8	57,14	6	42,86	14	0
19			MAMPANG	49	10	66,67	5	33,33	15	2
20			DEPOK JAYA	69	9	64,29	5	35,71	14	0
21			DEPOK JAYA	96	21	55,26	17	44,74	38	6
22			CIPAYUNG	48	10	76,92	3	23,08	13	0
23	CIPAYUNG		CIPAYUNG JAYA	98	12	37,50	20	62,50	32	2
24			BOJONG PONDOK TERONG	136	16	53,33	14	46,67	30	3
25			RATUJAYA	166	37	55,22	30	44,78	67	7
26			TIRTAJAYA	117	18	47,37	20	52,63	38	3
27			SUKMAJAYA	209	22	52,38	20	47,62	42	0
28	SUKMAJAYA		MEKAR JAYA	227	38	48,72	40	51,28	78	4
29			ABADIJAYA	79	22	56,41	17	43,59	39	0
30			CISALAK	129	19	61,29	12	38,71	31	1
31			BAKTI JAYA	71	15	75,00	5	25,00	20	0
32			PONDOK SUKMAJAYA	41	7	70,00	3	30,00	10	1
33	CILODONG		CILODONG	47	9	56,25	7	43,75	16	0
34			KALIBARU	44	9	75,00	3	25,00	12	0
35			KALIMULYA	32	7	63,64	4	36,36	11	1
36			JATIMULYA	186	26	48,15	28	51,85	54	0
37			SUKAMAJU	257	32	65,31	17	34,69	49	6
38			VILLA PERTIWI	139	9	42,86	12	57,14	21	0
39	CIMANGGIS		CIMANGGIS	73	10	71,43	4	28,57	14	0
40			HARJAMUKTI	120	10	50,00	10	50,00	20	1
41			CISALAK PASAR	310	32	54,24	27	45,76	59	0
42			MEKARSARI	40	0	0,00	4	100,00	4	0
43			TUGU	146	10	45,45	12	54,55	22	0
44			PASIR GUNUNG SELATAN	88	4	44,44	5	55,56	9	1
45	TAPOS		TAPOS	137	26	65,00	14	35,00	40	1
46			LEUWINAGGUNG	59	16	64,00	9	36,00	25	0
47			CILANGKAP	166	20	62,50	12	37,50	32	6
48			CIMPALUN	56	14	56,00	11	44,00	25	0
49			JATIJAJAR	96	13	59,09	9	40,91	22	0
50			SUKAMAJU BARU	75	3	100,00	0	0,00	3	0
51	BEJI		SUKATANI	52	14	45,16	17	54,84	31	1
52			BEJI	84	22	66,67	11	33,33	33	0
53			DEPOK UTARA	27	3	42,86	4	57,14	7	0
54			KEMIRIMUKA	44	5	38,46	8	61,54	13	1
55			PONDOK CINA	102	11	47,83	12	52,17	23	2
56			TANAH BARU	48	11	55,00	9	45,00	20	3
57	LIMO		MERUYUNG	72	12	52,17	11	47,83	23	0
58			GROGOL	29	6	42,86	8	57,14	14	1
59			KREKUT	89	11	45,83	13	54,17	24	1
60			LIMO	305	11	42,31	15	57,69	26	1
61	CINERE		CINERE	279	10	52,63	9	47,37	19	0
62			GANDUL	85	2	66,67	1	33,33	3	0
63			PANGKALANJATI BARU	102	6	85,71	1	14,29	7	0
64			PANGKALANJATI	636	116	64,09	65	35,91	181	31
65	RSUD Kota Depok			615	128	57,14	96	42,86	224	15
66	RS Sentra Medika Cisalak			245	59	43,38	77	56,62	136	11
67	RS Mitra Keluarga Depok			211	77	50,66	75	49,34	152	10
68	RS Hermina Depok			414	89	45,41	107	54,59	196	8
69	RS Bhakti Yudha			343	99	43,81	127	56,19	226	17
70	RS Bhavangkara Primob			169	42	53,16	37	46,84	79	7
71	RS Gdha Permata Ibu			221	80	45,71	95	54,29	175	35
72	RS Tugu Ibu			490	103	45,78	122	54,22	225	28
73	RS Permata Depok			335	113	50,45	111	49,55	224	46
74	RS Puri Cinere			48	34	53,97	29	46,03	63	2
75	RS Meilia Cibubur			90	50	58,14	36	41,86	86	7
76	RS Bunda Maroonda Depok			137	71	47,02	80	52,98	151	18
77	RS Simpanan Depok			150	50	48,08	54	51,92	104	26
78	RS Universitas Indonesia			187	50	46,30	58	53,70	108	11
79	RS Citra Arafia			231	64	62,75	38	37,25	102	1
80	RS Bunda Aliyah Depok			54	1	25,00	3	75,00	4	2
81	RSIA Tumbuh Kembang			28	18	69,23	8	30,77	26	26
82	RS Jantung Diagram			15	0	0,00	0	0,00	0	0
83	RS Harapan Depok			18	3	37,50	5	62,50	8	0
84	RS Citra Medika			5	0	0,00	0	0,00	0	0
85	RS Asyifa Depok			7	0	0,00	0	0,00	0	0
86	RS Setva Bakti			2	0	0,00	0	0,00	0	0
87	RS Brawijaya Bojongsari			9	0	0,00	0	0,00	0	0
88	Klinik Rutan Kelas 1 Depok			400	19	100,00	0	0,00	19	0
89	Klinik Makara UI			2	1	100,00	0	0,00	1	0
JUMLAH (KAB/KOTA)				11.576	2.088	52,54	1.886	47,46	3.974	381
JUMLAH TERDUGA TUBERKULOSIS				32.006						
% ORANG TERDUGA TUBERKULOSIS (TBC) MENDAPATKAN PELAYANAN TUBERKULOSIS SESUAI STANDAR							36,17			
CNR SEMUA KASUS TUBERKULOSIS PER 100.000 PENDUDUK									159,60	
PERKIRAAN INSIDEN TUBERKULOSIS (DALAM ABSOLUT) BERDASARKAN MODELING TAHUN 2021									6,973	
CASE DETECTION RATE (%)									56,99	
CAKUPAN PENEMUAN KASUS TUBERKULOSIS ANAK (%)										45,53

Sumber: Data Sistem Informasi Tuberkulosis (SITB)

Keterangan:

Jumlah pasien adalah seluruh pasien Tuberkuosis yang ada di wilayah kerja puskesmas tersebut termasuk pasien yang ditemukan di RS, BBKPM/BPKM/BP4, Lembaga Pemasyarakatan, Rumah Tahanan, Dokter Praktek Mandiri, Klinik dll

TABEL 53

PENEMUAN KASUS PNEUMONIA BALITA MENURUT JENIS KELAMIN, KECAMATAN, DAN PUSKESMAS
KOTA DEPOK
TAHUN 2021

NO	KECAMATAN	PUSKESMAS	JUMLAH BALITA	BALITA BATUK ATAU KESUKARAN BERNAPAS			PERKIRAAN PNEUMONIA BALITA	REALISASI PENEMUAN PENDERITA PNEUMONIA PADA BALITA								BATUK BUKAN PNEUMONIA			
				JUMLAH KUNJUNGAN	DIBERIKAN TATALAKSANA STANDAR (DIHITUNG NAPAS / LIHAT TDDK*)	PERSENTASE YANG DIBERIKAN TATALAKSANA STANDAR		PNEUMONIA		PNEUMONIA BERAT		JUMLAH			%	L	P	L + P	
								L	P	L	P	L	P	L + P					
1	2	3	4	5	6	7	8	9	10	11	12	13	14	15	16	17	18	19	
1	SAWANGAN	SAWANGAN	3.853	913	627	68,7	178	5	1	0	0	5	1	6	3,4	433	474	907	
3		PENGASINAN	5.815	436	392	89,9	269	11	5	1	0	12	5	17	6,3	197	222	419	
5		PASIR PUTIH	2.367	671	662	98,7	109	16	17	3	4	19	21	40	36,6	305	326	631	
6		KEDAUNG	1.783	336	308	91,7	82	21	7	2	0	23	7	30	36,4	186	120	306	
7		CINANGKA	1.921	316	298	94,3	89	11	9	1	0	12	9	21	23,7	189	106	295	
8	BOJONGSARI	BOJONGSARI	7.938	1.330	1.328	99,8	367	16	14	0	0	16	14	30	8,2	699	601	1.300	
12		DUREN SERIBU	4.511	239	231	96,7	208	4	15	0	0	4	15	19	9,1	112	108	220	
15	PANCORAN MAS	PANCORAN MAS	11.563	607	210	34,6	534	8	3	0	0	8	3	11	2,1	333	276	609	
17		RANGKAPAN JAYA	8.097	138	138	100,0	374	0	4	0	0	0	4	4	1,1	74	60	134	
19		MAMPANG	2.353	387	271	70,0	109	26	34	0	0	26	34	60	55,2	166	161	327	
20		DEPOK JAYA	2.042	146	127	87,0	94	3	3	0	0	3	3	6	6,4	101	39	140	
21	CIPAYUNG	CIPAYUNG	8.629	1.308	1.189	90,9	399	59	64	1	0	60	64	124	31,1	637	547	1.184	
24		RATUJAYA	7.392	989	1.065	107,7	342	0	4	1	0	1	4	5	1,5	566	418	984	
26		SUKMAJAYA	7.818	866	647	74,7	361	3	4	0	1	3	5	8	2,2	473	385	858	
28	SUKMAJAYA	ABADIJAYA	7.951	224	159	71,0	367	2	5	0	0	2	5	7	1,9	116	101	217	
30		BAKTI JAYA	6.074	274	265	96,7	281	13	7	0	0	13	7	20	7,1	136	118	254	
31		PONDOK SUKMAJAYA	3.276	419	419	100,0	151	0	0	0	0	0	0	0	0,0	218	201	419	
32	CILODONG	CILODONG	4.972	506	436	86,2	230	9	11	0	0	9	11	20	8,7	257	229	486	
34		KALIMULYA	3.146	588	568	96,6	145	3	4	0	0	3	4	7	4,8	331	250	581	
36		VILLA PERTIWI	7.040	302	264	87,4	325	15	13	0	0	15	13	28	8,6	143	131	274	
37	CIMANGGIS	CIMANGGIS	2.196	373	289	77,5	101	18	8	0	0	18	8	26	25,6	217	130	347	
38		HARJAMUKTI	2.943	307	244	79,5	136	22	16	0	0	22	16	38	27,9	150	119	269	
39		CISALAK PASAR	2.659	227	162	71,4	123	9	1	1	0	10	1	11	9,0	115	101	216	
40		MEKARSARI	5.184	300	284	94,7	240	5	5	0	0	5	5	10	4,2	112	178	290	
41		TUGU	9.672	280	211	75,4	447	4	2	0	0	4	2	6	1,3	147	127	274	
42	PASIR GUNUNG SELATAN	4.727	211	176	83,4	218	7	1	0	0	7	1	8	3,7	112	91	203		
43	TAPOS	TAPOS	2.820	604	302	50,0	130	14	13	4	1	18	14	32	24,6	209	363	572	
45		CILANGKAP	5.638	312	296	94,9	260	11	15	1	0	12	15	27	10,4	161	124	285	
46		CIMPAEUN	2.504	981	872	88,9	116	0	0	0	0	0	0	0	0,0	514	467	981	
47		JATIJAJAR	4.312	639	576	90,1	199	16	26	0	0	16	26	42	21,1	330	267	597	
48		SUKAMAJU BARU	4.397	1.567	570	36,4	203	8	12	0	0	8	12	20	9,8	842	705	1.547	
49	SUKATANI	5.556	256	230	89,8	257	16	16	0	0	16	16	32	12,5	91	133	224		
50	BEJI	BEJI	1.082	288	284	98,6	50	3	3	0	0	3	3	6	12,0	125	157	282	
51		DEPOK UTARA	5.410	360	304	84,4	250	15	12	3	0	18	12	30	12,0	169	161	330	
52		KEMIRIMUKA	5.318	311	499	160,5	246	4	7	0	0	4	7	11	4,5	151	149	300	
54		TANAH BARU	7.062	174	171	98,3	326	4	7	0	0	4	7	11	3,4	78	85	163	
56	LIMO	LIMO	10.775	507	407	80,3	498	19	13	1	0	20	13	33	6,6	247	227	474	
60	CINERE	CINERE	11.610	240	276	115,0	536	2	6	0	0	2	6	8	1,5	134	98	232	
61	Rumah Sakit/Sumber Lain			877	341	38,9		5	7	0	0	5	7	12		513	352	865	
JUMLAH (KAB/KOTA)			202.406	19.809	16.098	81,3	9.351	407	394	19	6	426	400	826	8,83	10.089	8.907	18.996	
Prevalensi pneumonia pada balita (%)			4,62																
Jumlah Puskesmas yang melakukan tatalaksana Standar minimal 60%							35												
Persentase Puskesmas yang melakukan tatalaksana standar minimal 60%							89,74%												

Sumber: Seksi Pencegahan dan Pengendalian Penyakit Menular, 2021

Keterangan:

* TDDK = tarikan dinding dada ke dalam

Jumlah kasus adalah seluruh kasus yang ada di wilayah kerja puskesmas tersebut termasuk kasus yang ditemukan di RS

Persentase perkiraan kasus pneumonia pada balita berbeda untuk setiap provinsi, sesuai hasil riskesdas

TABEL 54

JUMLAH KASUS HIV MENURUT JENIS KELAMIN DAN KELOMPOK UMUR
KOTA DEPOK
TAHUN 2021

NO	KELOMPOK UMUR	HIV			
		L	P	L+P	PROPORSI KELOMPOK UMUR
1	2	3	4	5	6
1	≤ 4 TAHUN	1	1	2	1,01
2	5 - 14 TAHUN	0	1	1	0,50
3	15 - 19 TAHUN	1	0	1	0,50
4	20 - 24 TAHUN	24	4	28	14,07
5	25 - 49 TAHUN	122	34	156	78,39
6	≥ 50 TAHUN	9	2	11	5,53
JUMLAH (KAB/KOTA)		157	42	199	
PROPORSI JENIS KELAMIN		78,89	21,11		
Jumlah estimasi orang dengan risiko terinfeksi HIV					54.039
Jumlah orang dengan risiko terinfeksi HIV yang mendapatkan pelayanan sesuai standar					21.721
Persentase orang dengan risiko terinfeksi HIV mendapatkan pelayanan deteksi dini HIV sesuai standar					40,20

Sumber: Seksi Pencegahan dan Pengendalian Penyakit Menular, 2021

Keterangan: Jumlah kasus adalah seluruh kasus baru yang ada di wilayah kerja puskesmas tersebut termasuk kasus yang ditemukan di RS

TABEL 55

JUMLAH KASUS DAN KEMATIAN AKIBAT AIDS MENURUT JENIS KELAMIN DAN KELOMPOK UMUR
KOTA DEPOK
TAHUN 2021

NO	KELOMPOK UMUR	KASUS BARU AIDS				KASUS KUMULATIF AIDS				JUMLAH KEMATIAN AKIBAT AIDS		
		L	P	L+P	PROPORSI KELOMPOK UMUR	L	P	L+P	PROPORSI KELOMPOK UMUR	L	P	L+P
1	2	3	4	5	6	7	8	9	10	11	12	13
1	< 1 TAHUN	0	0	0	0,0	0	0	0	0,0	0	0	0
2	1 - 4 TAHUN	0	0	0	0,0	0	0	0	0,0	0	0	0
3	5 - 14 TAHUN	0	0	0	0,0	1	1	2	15,4	0	0	0
4	15 - 19 TAHUN	0	0	0	0,0	2	0	2	15,4	0	0	0
5	20 - 29 TAHUN	3	0	3	23,1	40	10	50	384,6	2	0	2
6	30 - 39 TAHUN	7	1	8	61,5	58	22	80	615,4	3	1	4
7	40 - 49 TAHUN	2	0	2	15,4	34	9	43	330,8	1	0	1
8	50 - 59 TAHUN	0	0	0	0,0	9	0	9	69,2	0	0	0
9	≥ 60 TAHUN	0	0	0	0,0	1	1	2	15,4	0	1	1
10	TIDAK DIKETAHUI	0	0	0	0,0	0	0	0	0,0	0	0	0
JUMLAH (KAB/KOTA)		12	1	13		145	43	188		6	2	8
PROPORSI JENIS KELAMIN		92,31	7,69			77,13	22,87			75,00	25,00	

Sumber: Seksi Pencegahan dan Pengendalian Penyakit Menular, 2021

Keterangan: Jumlah kasus adalah seluruh kasus baru ditemukan yang ada di wilayah kerja puskesmas tersebut termasuk kasus yang ditemukan di RS

TABEL 56

KASUS DIARE YANG DILAYANI MENURUT JENIS KELAMIN, KECAMATAN, DAN PUSKESMAS
KOTA DEPOK
TAHUN 2021

NO	KECAMATAN	PUSKESMAS	JUMLAH PENDUDUK	JUMLAH TARGET PENEMUAN		DIARE									
						DILAYANI				MENDAPAT ORALIT				MENDAPAT ZINC	
						SEMUA UMUR		BALITA		SEMUA UMUR		BALITA		BALITA	
SEMUA UMUR	BALITA	JUMLAH	%	JUMLAH	%	JUMLAH	%	JUMLAH	%	JUMLAH	%				
1	2	3	4	5	6	7	8	9	10	11	12	13	14	15	16
1	SAWANGAN	SAWANGAN	44.367	1.198	650	334	27,88	90	13,85	335	100,30	91	101,11	91	101,11
3		PENGASINAN	62.201	1.679	980	122	7,26	34	3,47	122	100,00	34	100,00	34	100,00
5		PASIR PUTIH	25.368	685	399	134	19,56	47	11,78	134	100,00	47	100,00	47	100,00
6		KEDAUNG	22.345	603	301	133	22,04	29	9,65	133	100,00	29	100,00	29	100,00
7		CINANGKA	22.701	613	324	125	20,39	32	9,88	125	100,00	32	100,00	32	100,00
8	BOJONGSARI	BOJONGSARI	87.875	2.373	1.338	258	10,87	58	4,33	261	101,16	61	105,17	61	105,17
12		DUREN SERIBU	54.968	1.484	760	112	7,55	34	4,47	112	100,00	34	100,00	34	100,00
15	PANCORAN MAS	PANCORAN MAS	143.054	3.862	1.950	701	18,15	188	4,87	701	100,00	188	100,00	188	100,00
17		RANGKAPAN JAYA	96.443	2.604	1.365	424	16,28	142	10,40	424	100,00	142	100,00	142	100,00
19		MAMPANG	30.877	834	397	191	22,91	34	8,57	191	100,00	34	100,00	34	100,00
20		DEPOK JAYA	31.131	841	344	147	17,49	9	2,62	147	100,00	9	100,00	9	100,00
21	CIPAYUNG	CIPAYUNG	102.237	2.760	1.455	542	19,63	142	9,76	542	100,00	142	100,00	142	100,00
24		RATUJAYA	80.969	2.186	1.246	294	13,45	98	7,86	294	100,00	98	100,00	98	100,00
26	SUKMAJAYA	SUKMAJAYA	103.005	2.781	1.318	664	23,88	142	10,77	664	100,00	142	100,00	142	100,00
28		ABADJAYA	107.278	2.897	1.341	174	6,01	30	2,24	174	100,00	30	100,00	30	100,00
30		BAKTI JAYA	81.090	2.189	1.024	95	4,34	13	1,27	95	100,00	13	100,00	13	100,00
31		PONDOK SUKMAJAYA	41.344	1.116	552	279	24,99	71	12,85	276	98,92	68	95,77	68	95,77
32	CILODONG	CILODONG	54.169	1.463	838	1.162	79,45	295	35,19	1.162	100,00	295	100,00	295	100,00
34		KALIMULYA	31.764	858	531	154	17,96	26	4,90	154	100,00	26	100,00	26	100,00
36		VILLA PERTIWI	93.116	2.514	1.187	300	11,93	68	5,73	300	100,00	68	100,00	68	100,00
37	CIMANGGIS	CIMANGGIS	29.844	806	370	136	16,88	31	8,37	137	100,74	31	100,00	31	100,00
38		HARJAMUKTI	37.667	1.017	496	262	25,76	85	17,13	262	100,00	85	100,00	85	100,00
39		CISALAK PASAR	33.798	913	448	128	14,03	33	7,36	128	100,00	33	100,00	33	100,00
40		MEKARSARI	70.912	1.915	874	171	8,93	52	5,95	171	100,00	52	100,00	52	100,00
41		TUGU	126.631	3.419	1.631	229	6,70	47	2,88	229	100,00	47	100,00	47	100,00
42		PASIR GUNUNG SELATAN	47.715	1.288	797	171	13,27	20	2,51	171	100,00	20	100,00	20	100,00
43	TAPOS	TAPOS	36.308	980	475	234	23,87	80	16,83	238	101,71	84	105,00	84	105,00
45		CILANGKAP	63.778	1.722	950	326	18,93	67	7,05	326	100,00	67	100,00	67	100,00
46		CIMPAEUN	29.023	784	422	309	39,43	80	18,96	310	100,32	80	100,00	80	100,00
47		JATIJJAR	50.712	1.369	727	364	26,58	99	13,62	364	100,00	99	100,00	99	100,00
48		SUKAMAJU BARU	53.856	1.454	741	272	18,71	36	4,86	272	100,00	36	100,00	36	100,00
49		SUKATANI	75.991	2.052	937	129	6,29	24	2,56	129	100,00	24	100,00	24	100,00
50	BEJI	BEJI	14.717	397	183	353	88,84	108	59,17	353	100,00	108	100,00	108	100,00
51		DEPOK UTARA	66.890	1.806	912	154	8,53	44	4,82	154	100,00	44	100,00	44	100,00
52		KEMIRIMUKA	72.667	1.962	897	192	9,79	31	3,46	192	100,00	31	100,00	31	100,00
54		TANAH BARU	83.339	2.250	1.191	200	8,89	39	3,28	200	100,00	39	100,00	39	100,00
56	LIMO	LIMO	125.968	3.401	1.817	102	3,00	20	1,10	102	100,00	20	100,00	20	100,00
60	CINERE	CINERE	153.911	4.156	1.957	93	2,24	19	0,97	93	100,00	19	100,00	19	100,00
JUMLAH (KAB/KOTA)			2.490.029	67.231	34.124	10.170	15,13	2.497	7,32	10.177	100,07	2.502	100,20	2.502	100,20
ANGKA KESAKITAN DIARE PER 1.000 PENDUDUK				270	843										

Sumber: Seksi Pencegahan dan Pengendalian Penyakit Menular, 2021

Ket: - Jumlah kasus adalah seluruh kasus yang ada di wilayah kerja puskesmas tersebut termasuk kasus yang ditemukan di RS
- Persentase perkiraan jumlah kasus diare yang datang ke fasyankes besarnya sesuai dengan perkiraan daerah, namun jika tidak tersedia maka menggunakan perkiraan 10% dari perkiraan jumlah penderita untuk semua umur dan 20% untuk balita

TABEL 57

KASUS BARU KUSTA MENURUT JENIS KELAMIN, KECAMATAN, DAN PUSKESMAS
KOTA DEPOK
TAHUN 2021

NO	KECAMATAN	PUSKESMAS	KELURAHAN	KASUS BARU										
				Pausi Basiler (PB)/ Kusta kering			Multi Basiler (MB)/ Kusta Basah			PB + MB				
				L	P	L+P	L	P	L+P	L	P	L+P		
1	2	3	4	5	6	7	8	9	10	11	12	13		
1	SAWANGAN	SAWANGAN	SAWANGAN BARU			0			0	0	0	0		
2			SAWANGAN LAMA			0			0	0	0	0		
3		PENGASINAN	PENGASINAN			0			2	2	0	2	2	
4			BEDAHAN			0			1	1	0	1	1	
5			PASIR PUTIH	PASIR PUTIH			0				0	0	0	0
6		KEDAUNG	KEDAUNG			0				0	0	0	0	
7			CINANGKA	CINANGKA			0	1	1	2	1	1	2	
8	BOJONGSARI	BOJONGSARI	BOJONGSARI BARU			0			1	1	0	1	1	
9			CURUG			0	3	1	4	3	1	4	4	
10			PONDOK PETIR			0				0	0	0	0	0
11		SERUA			0				0	0	0	0	0	
12		DUREN SERIBU	DUREN SERIBU			0			2	2	0	2	2	
13			DUREN MEKAR			0				0	0	0	0	
14	BOJONGSARI LAMA				0	1		1	1	0	1	1		
15	PANCORAN MAS	PANCORAN MAS	PANCORAN MAS			0			0	0	0	0		
16			DEPOK			0			0	0	0	0	0	
17		RANGKAPAN JAYA	RANGKAPAN JAYA BARU		1		1		0	1	0	1	1	
18			RANGKAPAN JAYA				0			0	0	0	0	
19		MAMPANG	MAMPANG						0	0	0	0	0	
20	DEPOK JAYA	DEPOK JAYA				0		1	1	0	1	1		
21	CIPAYUNG	CIPAYUNG	CIPAYUNG			0	2		2	2	0	2	2	
22			CIPAYUNG JAYA			0				0	0	0	0	
23			BOJONG PONDOK TERONG			0				0	0	0	0	0
24		RATUJAYA	PONDOK JAYA				0			0	0	0	0	
25	RATUJAYA					0			0	0	0	0	0	
26	SUKMAJAYA	SUKMAJAYA	TIRTAJAYA			0	1	1	2	1	1	2	2	
27			MEKAR JAYA			0				0	0	0	0	0
28		ABADJAYA	ABADJAYA			1	1	2	2	2	1	3	3	
29			CISALAK				0			0	0	0	0	0
30			BAKTI JAYA	BAKTI JAYA			0	3		3	3	0	3	3
31	PONDOK SUKMAJAYA	SUKMAJAYA				0		1	1	0	1	1		
32	CILODONG	CILODONG	KALIBARU			0			0	0	0	0	0	
33			CILODONG			0				0	0	0	0	0
34		KALIMULYA	KALIMULYA			0	1		1	1	0	1	1	
35			JATIMULYA			0				0	0	0	0	0
36	VILLA PERTWI	SUKAMAJU			0	1		1	1	1	0	1		
37	CIMANGGIS	CIMANGGIS	CURUG			0			0	0	0	0	0	
38			HARJAMUKTI	HARJAMUKTI			0	1		1	1	0	1	1
39		CISALAK PASAR	CISALAK PASAR			0			0	0	0	0	0	
40		MEKARSARI	MEKARSARI				0	3		3	3	0	3	
41		TUGU	TUGU		1		1	1		1	2	0	2	
42		PASIR GUNUNG SELATAN	PASIR GUNUNG SELATAN				0		1	1	0	1	1	
43	TAPOS	TAPOS	TAPOS			0			0	0	0	0	0	
44			LEUWINAGGUNG				0			0	0	0	0	0
45		CILANGKAP	CILANGKAP			0			0	0	0	0	0	
46		CIMPAEUN	CIMPAEUN			0			0	0	0	0	0	
47		JATUJAJAR	JATUJAJAR			0			0	0	0	0	0	
48		SUKAMAJU BARU	SUKAMAJU BARU			0	1		1	1	0	1	1	
49		SUKATANI	SUKATANI			0			0	0	0	0	0	
50	BEJI	BEJI	BEJI TIMUR			0			0	0	0	0	0	
51			DEPOK UTARA	BEJI			0		1	1	0	1	1	1
52		KEMIRIMUKA	KEMIRIMUKA			0			0	0	0	0	0	
53			PONDOK CINA			0			0	0	0	0	0	0
54			TANAH BARU	KUKUSAN			0			0	0	0	0	0
55	TANAH BARU					0			0	0	0	0	0	
56	LIMO	LIMO	MERUYUNG			0			0	0	0	0	0	
57			GROGOL			0	2	1	3	2	1	3	3	
58			KRUKUT			0				0	0	0	0	0
59	CINERE	CINERE	LIMO			0			0	0	0	0	0	
60			CINERE			0	1		1	1	0	1	1	
61			GANDUL			0				0	0	0	0	0
62			PANGKALANJATI BARU			0				0	0	0	0	0
63	PANGKALANJATI			0				0	0	0	0	0		
JUMLAH (KAB/KOTA)						2	1	3	24	14	38	26	15	41
PROPORSI JENIS KELAMIN						66,67	33,33		63,16	36,84		63,41	36,59	
ANGKA PENEMUAN KASUS BARU (NCDR/NEW CASE DETECTION RATE) PER 100.000 PENDUDUK												2,07	1,21	1,65

TABEL 58

KASUS BARU KUSTA CACAT TINGKAT 0, CACAT TINGKAT 2, PENDERITA KUSTA ANAK<15 TAHUN,
MENURUT KECAMATAN, DAN PUSKESMAS
KOTA DEPOK
TAHUN 2021

NO	KECAMATAN	PUSKESMAS	KELURAHAN	KASUS BARU							
				PENDERITA KUSTA	CACAT TINGKAT 0		CACAT TINGKAT 2		PENDERITA KUSTA ANAK <15 TAHUN		PENDERITA KUSTA ANAK <15 TAHUN DENGAN CACAT TINGKAT 2
					JUMLAH	%	JUMLAH	%	JUMLAH	%	
1	2	3	4	5	6	7	8	9	10	11	12
1	SAWANGAN	SAWANGAN	SAWANGAN BARU	0	0	#DIV/0!	0	#DIV/0!	0	#DIV/0!	0
2		SAWANGAN	SAWANGAN LAMA	0	0	#DIV/0!	0	#DIV/0!	0	#DIV/0!	0
3		PENGASINAN	PENGASINAN	2	2	100,00	0	0,00	0	0,00	0
4		BEDAHAN	BEDAHAN	1	1	100,00	0	0,00	0	0,00	0
5		PASIR PUTIH	PASIR PUTIH	0	0	#DIV/0!	0	#DIV/0!	0	#DIV/0!	0
6		KEDAUNG	KEDAUNG	0	0	#DIV/0!	0	#DIV/0!	0	#DIV/0!	0
7		CINANGKA	CINANGKA	2	2	100,00	0	0,00	0	0,00	0
8	BOJONGSARI	BOJONGSARI	BOJONGSARI BARU	1	1	100,00	0	0,00	0	0,00	0
9		BOJONGSARI	CURUG	4	4	100,00	0	0,00	0	0,00	0
10		BOJONGSARI	PONDOK PETIR	0	0	#DIV/0!	0	#DIV/0!	0	#DIV/0!	0
11		BOJONGSARI	SERUA	0	0	#DIV/0!	0	#DIV/0!	0	#DIV/0!	0
12		BOJONGSARI	DUREN SERIBU	2	2	100,00	0	0,00	0	0,00	0
13		BOJONGSARI	DUREN MEKAR	0	0	#DIV/0!	0	#DIV/0!	0	#DIV/0!	0
14	PANCORAN MAS	BOJONGSARI	BOJONGSARI LAMA	1	1	100,00	0	0,00	0	0,00	0
15		PANCORAN MAS	PANCORAN MAS	0	0	#DIV/0!	0	#DIV/0!	0	#DIV/0!	0
16		PANCORAN MAS	DEPOK	0	0	#DIV/0!	0	#DIV/0!	0	#DIV/0!	0
17		PANCORAN MAS	RANGKAPAN JAYA	RANGKAPAN JAYA BARU	1	1	100,00	0	0,00	0	0,00
18	PANCORAN MAS	RANGKAPAN JAYA	RANGKAPAN JAYA	0	0	#DIV/0!	0	#DIV/0!	0	#DIV/0!	0
19		MAMPANG	MAMPANG	0	0	#DIV/0!	0	#DIV/0!	0	#DIV/0!	0
20		DEPOK JAYA	DEPOK JAYA	1	1	100,00	0	0,00	0	0,00	0
21	CIPAYUNG	CIPAYUNG	CIPAYUNG	2	2	100,00	0	0,00	0	0,00	0
22		CIPAYUNG	CIPAYUNG JAYA	0	0	#DIV/0!	0	#DIV/0!	0	#DIV/0!	0
23		CIPAYUNG	BOJONG PONDOK TERONG	0	0	#DIV/0!	0	#DIV/0!	0	#DIV/0!	0
24		RATUJAYA	PONDOK JAYA	0	0	#DIV/0!	0	#DIV/0!	0	#DIV/0!	0
25	SUKMAJAYA	RATUJAYA	RATUJAYA	0	0	#DIV/0!	0	#DIV/0!	0	#DIV/0!	0
26		SUKMAJAYA	TIRTAJAYA	2	2	100,00	0	0,00	1	50,00	0
27		SUKMAJAYA	MEKAR JAYA	0	0	#DIV/0!	0	#DIV/0!	0	#DIV/0!	0
28		SUKMAJAYA	ABADIJAYA	3	3	100,00	0	0,00	0	0,00	0
29		SUKMAJAYA	CISALAK	0	0	#DIV/0!	0	#DIV/0!	0	#DIV/0!	0
30		SUKMAJAYA	BAKTI JAYA	3	3	100,00	0	0,00	0	0,00	0
31	CILODONG	PONDOK SUKMAJAYA	SUKMAJAYA	1	1	100,00	0	0,00	0	0,00	0
32		CILODONG	KALIBARU	0	0	#DIV/0!	0	#DIV/0!	0	#DIV/0!	0
33		CILODONG	CILODONG	0	0	#DIV/0!	0	#DIV/0!	0	#DIV/0!	0
34		CILODONG	KALIMULYA	1	1	100,00	0	0,00	0	0,00	0
35	CIMANGGIS	JATIMULYA	JATIMULYA	0	0	#DIV/0!	0	#DIV/0!	0	#DIV/0!	0
36		VILLA PERTIWI	SUKAMAJU	1	1	100,00	0	0,00	0	0,00	0
37		CIMANGGIS	CURUG	0	0	#DIV/0!	0	#DIV/0!	0	#DIV/0!	0
38		CIMANGGIS	HARJAMUKTI	1	1	100,00	0	0,00	1	100,00	0
39		CIMANGGIS	CISALAK PASAR	0	0	#DIV/0!	0	#DIV/0!	0	#DIV/0!	0
40		CIMANGGIS	MEKARSARI	3	3	100,00	0	0,00	0	0,00	0
41	TAPOS	TUGU	TUGU	2	2	100,00	0	0,00	2	100,00	0
42		PASIR GUNUNG SELATAN	PASIR GUNUNG SELATAN	1	1	100,00	0	0,00	0	0,00	0
43		TAPOS	TAPOS	0	0	#DIV/0!	0	#DIV/0!	0	#DIV/0!	0
44		TAPOS	LEUWINAGGUNG	0	0	#DIV/0!	0	#DIV/0!	0	#DIV/0!	0
45		TAPOS	CILANGKAP	0	0	#DIV/0!	0	#DIV/0!	0	#DIV/0!	0
46		TAPOS	CIMPAEUN	0	0	#DIV/0!	0	#DIV/0!	0	#DIV/0!	0
47	BEJI	JATUJAJAR	JATUJAJAR	0	0	#DIV/0!	0	#DIV/0!	0	#DIV/0!	0
48		SUKAMAJU BARU	SUKAMAJU BARU	1	1	100,00	0	0,00	0	0,00	0
49		SUKATANI	SUKATANI	0	0	#DIV/0!	0	#DIV/0!	0	#DIV/0!	0
50	LIMO	BEJI	BEJI TIMUR	0	0	#DIV/0!	0	#DIV/0!	0	#DIV/0!	0
51		BEJI	DEPOK UTARA	1	1	100,00	0	0,00	0	0,00	0
52		BEJI	KEMIRIMUKA	0	0	#DIV/0!	0	#DIV/0!	0	#DIV/0!	0
53		BEJI	PONDOK CINA	0	0	#DIV/0!	0	#DIV/0!	0	#DIV/0!	0
54	CINERE	TANAH BARU	KUKUSAN	0	0	#DIV/0!	0	#DIV/0!	0	#DIV/0!	0
55		TANAH BARU	TANAH BARU	0	0	#DIV/0!	0	#DIV/0!	0	#DIV/0!	0
56		CINERE	MERUYUNG	0	0	#DIV/0!	0	#DIV/0!	0	#DIV/0!	0
57	CINERE	LIMO	GROGOL	3	3	100,00	0	0,00	0	0,00	0
58		CINERE	KRUKUT	0	0	#DIV/0!	0	#DIV/0!	0	#DIV/0!	0
59		CINERE	LIMO	0	0	#DIV/0!	0	#DIV/0!	0	#DIV/0!	0
60	CINERE	CINERE	CINERE	1	1	100,00	0	0,00	0	0,00	0
61		CINERE	GANDUL	0	0	#DIV/0!	0	#DIV/0!	0	#DIV/0!	0
62		CINERE	PANGKALANJATI BARU	0	0	#DIV/0!	0	#DIV/0!	0	#DIV/0!	0
63	CINERE	PANGKALANJATI	PANGKALANJATI	0	0	#DIV/0!	0	#DIV/0!	0	#DIV/0!	0
64		CINERE	PANGKALANJATI	0	0	#DIV/0!	0	#DIV/0!	0	#DIV/0!	0
JUMLAH (KAB/KOTA)				41	41	100,00	0	0,00	4	9,76	0
ANGKA CACAT TINGKAT 2 PER 1.000.000 PENDUDUK							0,00				

Sumber: Seksi Pencegahan dan Pengendalian Penyakit Menular, 2021

TABEL 59

JUMLAH KASUS TERDAFTAR DAN ANGKA PREVALENSI PENYAKIT KUSTA MENURUT TIPE/JENIS, JENIS KELAMIN, KECAMATAN, DAN PUSKESMAS
KOTA DEPOK
TAHUN 2021

NO	KECAMATAN	PUSKESMAS	KELURAHAN	KASUS TERDAFTAR								
				Pausi Basiler/Kusta kering			Multi Basiler/Kusta Basah			JUMLAH		
				L	P	L+P	L	P	L+P	L	P	L+P
1	2	3	4	5	6	7	8	9	10	11	12	13
1						0			0	0	0	0
2		SAWANGAN	SAWANGAN BARU			0			0	0	0	0
3			SAWANGAN LAMA			0			0	0	0	0
4	SAWANGAN	PENGASINAN	PENGASINAN			0		2	2	0	2	2
5			BEDAHAN			0		1	1	0	1	1
6		PASIR PUTIH	PASIR PUTIH			0			0	0	0	0
7		KEDAUNG	KEDAUNG			0			0	0	0	0
8		CINANGKA	CINANGKA			0	1	1	2	1	1	2
9		BOJONGSARI	BOJONGSARI BARU			0		1	1	0	1	1
10			CURUG			0	3	1	4	3	1	4
11	BOJONGSARI	PONDOK PETIR	PONDOK PETIR			0			0	0	0	0
12		SERUA	SERUA			0			0	0	0	0
13		DUREN SERIBU	DUREN SERIBU			0		2	2	0	2	2
14			DUREN MEKAR			0			0	0	0	0
15			BOJONGSARI LAMA			0	1		1	1	0	1
16		PANCORAN MAS	PANCORAN MAS			0			0	0	0	0
17	PANCORAN MAS	DEPOK	DEPOK			0			0	0	0	0
18		RANGKAPAN JAYA	RANGKAPAN JAYA BARU		1	1			0	1	0	1
19			RANGKAPAN JAYA			0			0	0	0	0
20		MAMPANG	MAMPANG			0			0	0	0	0
21		DEPOK JAYA	DEPOK JAYA			0		1	1	0	1	1
22	CIPAYUNG	CIPAYUNG	CIPAYUNG			0	2		2	2	0	2
23		CIPAYUNG JAYA	CIPAYUNG JAYA			0			0	0	0	0
24	CIPAYUNG	BOJONG PONDOK TERONG	BOJONG PONDOK TERONG			0			0	0	0	0
25		RATUJAYA	PONDOK JAYA			0			0	0	0	0
26			RATUJAYA			0			0	0	0	0
27		SUKMAJAYA	TIRTAJAYA			0	1	1	2	1	1	2
28			MEKAR JAYA			0			0	0	0	0
29	SUKMAJAYA	ABADIJAYA	ABADIJAYA		1	1	2		2	2	1	3
30			CISALAK			0			0	0	0	0
31		BAKTI JAYA	BAKTI JAYA			0	3		3	3	0	3
32		PONDOK SUKMAJAYA	SUKMAJAYA			0		1	1	0	1	1
33		CILODONG	KALIBARU			0			0	0	0	0
34	CILODONG		CILODONG			0			0	0	0	0
35		KALIMULYA	KALIMULYA			0	1		1	1	0	1
36			JATIMULYA			0			0	0	0	0
37		VILLA PERTIWI	SUKAMAJU			0	1		1	1	0	1
38		CIMANGGIS	CURUG			0			0	0	0	0
39		HARJAMUKTI	HARJAMUKTI			0	1		1	1	0	1
40	CIMANGGIS	CISALAK PASAR	CISALAK PASAR			0			0	0	0	0
41		MEKARSARI	MEKARSARI			0	3		3	3	0	3
42		TUGU	TUGU		1	1	1		1	2	0	2
43		PASIR GUNUNG SELATAN	PASIR GUNUNG SELATAN			0		1	1	0	1	1
44		TAPOS	TAPOS			0			0	0	0	0
45		LEUWINAGGUNG	LEUWINAGGUNG			0			0	0	0	0
46	TAPOS	CILANGKAP	CILANGKAP			0			0	0	0	0
47		CIMPAEUN	CIMPAEUN			0			0	0	0	0
48		JATIJAJAR	JATIJAJAR			0			0	0	0	0
49		SUKAMAJU BARU	SUKAMAJU BARU			0	1		1	1	0	1
50		SUKATANI	SUKATANI			0			0	0	0	0
51		BEJI	BEJI TIMUR			0			0	0	0	0
52		DEPOK UTARA	BEJI			0		1	1	0	1	1
53	BEJI	KEMIRIMUKA	KEMIRIMUKA			0			0	0	0	0
54			PONDOK CINA			0			0	0	0	0
55		TANAH BARU	KUKUSAN			0			0	0	0	0
56			TANAH BARU			0			0	0	0	0
57	LIMO	LIMO	MERUYUNG			0			0	0	0	0
58			GROGOL			0	2	1	3	2	1	3
59			KRUKUT			0			0	0	0	0
60			LIMO			0			0	0	0	0
61		CINERE	CINERE			0	1		1	1	0	1
62			GANDUL			0			0	0	0	0
63	CINERE	PANGKALANJATI BARU	PANGKALANJATI BARU			0			0	0	0	0
			PANGKALANJATI			0			0	0	0	0
JUMLAH (KAB/KOTA)				2	1	3	24	14	38	26	15	41
ANGKA PREVALENSI PER 10.000 PENDUDUK												0,16

Sumber: Seksi Pencegahan dan Pengendalian Penyakit Menular, 2021

TABEL 60

PENDERITA KUSTA SELESAI BEROBAT (RELEASE FROM TREATMENT/RFT) MENURUT JENIS KELAMIN, KECAMATAN, DAN PUSKESMAS
KOTA DEPOK
TAHUN 2021

NO	KECAMATAN	PUSKESMAS	KELURAHAN	KUSTA (PB) TAHUN 2020									KUSTA (MB) TAHUN 2019								
				PENDERITA PB ^a			RFT PB			L + P			PENDERITA MB ^b			RFT MB			L + P		
				L	P	L+P	JUMLA H	%	JUMLA H	%	JUMLA H	%	L	P	L+P	JUMLA H	%	JUMLA H	%	JUMLA H	%
				5	6	7	8	9	10	11	12	13	14	15	16	17	18	19	20	21	22
1																					
1	SAWANGAN	SAWANGAN	SAWANGAN BARU			0		#DIV/0!	#DIV/0!	0	#DIV/0!			0		#DIV/0!	#DIV/0!	0	#DIV/0!		
2			SAWANGAN LAMA			0		#DIV/0!	#DIV/0!	0	#DIV/0!			0		#DIV/0!	#DIV/0!	0	#DIV/0!		
3		PENGASINAN	PENGASINAN			0		#DIV/0!	#DIV/0!	0	#DIV/0!	1	2	3		0,00	2	100,00	2	66,67	
4			BEDAHAN			0		#DIV/0!	#DIV/0!	0	#DIV/0!	3	3	3		#DIV/0!	3	100,00	3	100,00	
5			PASIR PUTIH	PASIR PUTIH			1	1	#DIV/0!	0,00	0	0,00	1	1	2		0,00	0,00	0	0,00	
6		KEDAUNG	KEDAUNG			0		#DIV/0!	#DIV/0!	0	#DIV/0!	1	1	2		0,00	0,00	0	0,00		
7		CINANGKA	CINANGKA			1	2	3	0,00	0,00	0	0,00	1	0	0		#DIV/0!	#DIV/0!	0	#DIV/0!	
8	BOJONGSARI	BOJONGSARI	BOJONGSARI BARU			0		#DIV/0!	#DIV/0!	0	#DIV/0!			0		#DIV/0!	#DIV/0!	0	#DIV/0!		
9			CURUG			0		#DIV/0!	#DIV/0!	0	#DIV/0!	2	2	2		0,00	#DIV/0!	0	0,00		
10			PONDOK PETIR			0		#DIV/0!	#DIV/0!	0	#DIV/0!	1	1	1		0,00	#DIV/0!	0	0,00		
11		SERUA			0		#DIV/0!	#DIV/0!	0	#DIV/0!	1	2	3		0,00	0,00	0	0,00			
12		DUREN SERIBU	DUREN SERIBU			0		#DIV/0!	#DIV/0!	0	#DIV/0!	3	3	3		0,00	#DIV/0!	0	0,00		
13			DUREN MEKAR			0		#DIV/0!	#DIV/0!	0	#DIV/0!	1	1	1		0,00	#DIV/0!	0	0,00		
14			BOJONGSARI LAMA			0		#DIV/0!	#DIV/0!	0	#DIV/0!			0		#DIV/0!	#DIV/0!	0	#DIV/0!		
15	DEPOK				0		#DIV/0!	#DIV/0!	0	#DIV/0!			0		#DIV/0!	#DIV/0!	0	#DIV/0!			
16	PANCORAN MAS	PANCORAN MAS	PANCORAN MAS			0		#DIV/0!	#DIV/0!	0	#DIV/0!			0		#DIV/0!	#DIV/0!	0	#DIV/0!		
17		DEPOK			0		#DIV/0!	#DIV/0!	0	#DIV/0!			0		#DIV/0!	#DIV/0!	0	#DIV/0!			
18		RANGKAPAN JAYA	RANGKAPAN JAYA BARU			0	1	1	0	#DIV/0!	1	100,00	1	100,00	3	3	2	66,67	#DIV/0!	2	66,67
19		RANGKAPAN JAYA				0		#DIV/0!	#DIV/0!	0	#DIV/0!			0		#DIV/0!	#DIV/0!	0	#DIV/0!		
20	MAMPANG	MAMPANG			0		#DIV/0!	#DIV/0!	0	#DIV/0!			0		#DIV/0!	#DIV/0!	0	#DIV/0!			
21	DEPOK JAYA	DEPOK JAYA			0		#DIV/0!	#DIV/0!	0	#DIV/0!	1	1	2		0,00	0,00	0	0,00			
22	CIPAYUNG	CIPAYUNG	CIPAYUNG			0		#DIV/0!	#DIV/0!	0	#DIV/0!	2	1	3		0,00	0,00	0	0,00		
23	CIPAYUNG	CIPAYUNG	CIPAYUNG JAYA			0		#DIV/0!	#DIV/0!	0	#DIV/0!			0		#DIV/0!	#DIV/0!	0	#DIV/0!		
24			BOJONG PONDOK TERONG			0		#DIV/0!	#DIV/0!	0	#DIV/0!			0		#DIV/0!	#DIV/0!	0	#DIV/0!		
25	RATUJAYA	PONDOK JAYA			0		#DIV/0!	#DIV/0!	0	#DIV/0!			0		#DIV/0!	#DIV/0!	0	#DIV/0!			
26	SUKMAJAYA	SUKMAJAYA	TIRTAJAYA			0		#DIV/0!	#DIV/0!	0	#DIV/0!			2	2	#DIV/0!	1	50,00	1	50,00	
27			MEKAR JAYA			0		#DIV/0!	#DIV/0!	0	#DIV/0!			0		#DIV/0!	#DIV/0!	0	#DIV/0!		
28		ABADIJAYA	ABADIJAYA			0		#DIV/0!	#DIV/0!	0	#DIV/0!	1	1	1		0,00	#DIV/0!	0	0,00		
29			CISALAK			0		#DIV/0!	#DIV/0!	0	#DIV/0!			0		#DIV/0!	#DIV/0!	0	#DIV/0!		
30			BAKTI JAYA	BAKTI JAYA			0		#DIV/0!	#DIV/0!	0	#DIV/0!			0		#DIV/0!	#DIV/0!	0	#DIV/0!	
31		PONDOK SUKMAJAYA	SUKMAJAYA			0		#DIV/0!	#DIV/0!	0	#DIV/0!	1	1	1		0,00	#DIV/0!	0	0,00		
32		CILODONG	CILODONG	KALIBARU			0		#DIV/0!	#DIV/0!	0	#DIV/0!			0		#DIV/0!	#DIV/0!	0	#DIV/0!	
33	CILODONG					0		#DIV/0!	#DIV/0!	0	#DIV/0!			1	1	#DIV/0!	0,00	0	0,00		
34	KALIMULYA		KALIMULYA			0		#DIV/0!	#DIV/0!	0	#DIV/0!			1	1	#DIV/0!	0,00	0	0,00		
35	JATIMULYA				0		#DIV/0!	#DIV/0!	0	#DIV/0!			0		#DIV/0!	#DIV/0!	0	#DIV/0!			
36	VILLA PERTIWI	SUKAMAJU			0		#DIV/0!	#DIV/0!	0	#DIV/0!			0		#DIV/0!	#DIV/0!	0	#DIV/0!			
37	CIMANGGIS	CURUG			0		#DIV/0!	#DIV/0!	0	#DIV/0!	1	1	2		0,00	0,00	0	0,00			
38	HARJAMUKTI	HARJAMUKTI			1	1	#DIV/0!	0,00	0	0,00			2	2	#DIV/0!	0,00	0	0,00			
39	CISALAK PASAR	CISALAK PASAR			0		#DIV/0!	#DIV/0!	0	#DIV/0!			0		#DIV/0!	#DIV/0!	0	#DIV/0!			
40	MEKARSARI	MEKARSARI			0		#DIV/0!	#DIV/0!	0	#DIV/0!			2	2	#DIV/0!	0,00	0	0,00			
41	TUGU	TUGU			0		#DIV/0!	#DIV/0!	0	#DIV/0!			0		#DIV/0!	#DIV/0!	0	#DIV/0!			
42	PASIR GUNUNG SE	PASIR GUNUNG SELATAN			0		#DIV/0!	#DIV/0!	0	#DIV/0!			1	1	#DIV/0!	0,00	0	0,00			
43	TAPOS	TAPOS	TAPOS			0		#DIV/0!	#DIV/0!	0	#DIV/0!			0		#DIV/0!	#DIV/0!	0	#DIV/0!		
44			LELUWINGGUNG			1	1	#DIV/0!	0,00	0	0,00	4	1	5	3	75,00	1	100,00	4	80,00	
45		CILANGKAP	CILANGKAP			0		#DIV/0!	#DIV/0!	0	#DIV/0!			1	1	#DIV/0!	1	100,00	1	100,00	
46		CIMPAELUN	CIMPAELUN			0		#DIV/0!	#DIV/0!	0	#DIV/0!			0		#DIV/0!	#DIV/0!	0	#DIV/0!		
47		JATIJAJAR	JATIJAJAR			0		#DIV/0!	#DIV/0!	0	#DIV/0!	1	1	1		0,00	#DIV/0!	0	0,00		
48		SUKAMAJU BARU	SUKAMAJU BARU			0		#DIV/0!	#DIV/0!	0	#DIV/0!			0		#DIV/0!	#DIV/0!	0	#DIV/0!		
49		SUKATANI	SUKATANI			0		#DIV/0!	#DIV/0!	0	#DIV/0!	1	1	1	1	100,00	#DIV/0!	1	100,00		
50	BEJI	BEJI TIMUR			0		#DIV/0!	#DIV/0!	0	#DIV/0!			0		#DIV/0!	#DIV/0!	0	#DIV/0!			
51	BEJI	DEPOK UTARA	BEJI			0		#DIV/0!	#DIV/0!	0	#DIV/0!			0		#DIV/0!	#DIV/0!	0	#DIV/0!		
52			KEMIRIMUKA			0		#DIV/0!	#DIV/0!	0	#DIV/0!			0		#DIV/0!	#DIV/0!	0	#DIV/0!		
53		PONDOK CINA			0		#DIV/0!	#DIV/0!	0	#DIV/0!			0		#DIV/0!	#DIV/0!	0	#DIV/0!			
54		TANAH BARU			0		#DIV/0!	#DIV/0!	0	#DIV/0!			0		#DIV/0!	#DIV/0!	0	#DIV/0!			
55	LIMO	LIMO	TANAH BARU			0		#DIV/0!	#DIV/0!	0	#DIV/0!			1	1	#DIV/0!	0,00	0	0,00		
56			MERUYUNG			0		#DIV/0!	#DIV/0!	0	#DIV/0!	1	1	1	1	100,00	#DIV/0!	1	100,00		
57		GROGOL			0		#DIV/0!	#DIV/0!	0	#DIV/0!	3	1	4		0,00	0,00	0	0,00			
58		KRUKUT			0		#DIV/0!	#DIV/0!	0	#DIV/0!	2	2	2	1	50,00	#DIV/0!	1	50,00			
59	LIMO			0		#DIV/0!	#DIV/0!	0	#DIV/0!			0		#DIV/0!	#DIV/0!	0	#DIV/0!				
60	CINERE	CINERE	CINERE			0		#DIV/0!	#DIV/0!	0	#DIV/0!	4	4	4		0,00	#DIV/0!	0	0,00		
61			GANDUL			0		#DIV/0!	#DIV/0!	0	#DIV/0!			0		#DIV/0!	#DIV/0!	0	#DIV/0!		
62			PANGKALANJATI BARU			0		#DIV/0!	#DIV/0!	0	#DIV/0!			0		#DIV/0!	#DIV/0!	0	#DIV/0!		
63			PANGKALANJATI			0		#DIV/0!	#DIV/0!	0	#DIV/0!			0		#DIV/0!	#DIV/0!	0	#DIV/0!		
JUMLAH (KAB/KOTA)				1	6	7	0	0,00	1	16,67	1	14,29	36	25	61	8	22,22	8	32,00	16	26,23

Sumber: Seksi Pencegahan dan Pengendalian Penyakit Menular, 2021

Keterangan :

- a = Penderita kusta PB merupakan penderita pada kohort yang sama, yaitu diambil dari penderita baru yang masuk dalam kohort yang sama 1 tahun sebelumnya, misalnya: untuk mencari RFT rate tahun 2018, maka dapat dihitung dari penderita baru tahun 2017 yang menyelesaikan pengobatan tepat waktu
- b = Penderita kusta MB merupakan penderita pada kohort yang sama, yaitu diambil dari penderita baru yang masuk dalam kohort yang sama 2 tahun sebelumnya, misalnya: untuk mencari RFT rate tahun 2018, maka dapat dihitung dari penderita baru tahun 2016 yang menyelesaikan pengobatan tepat waktu

TABEL 61

JUMLAH KASUS AFP (NON POLIO) MENURUT KECAMATAN DAN PUSKESMAS
KOTA DEPOK
TAHUN 2021

NO	KECAMATAN	PUSKESMAS	KELURAHAN	JUMLAH PENDUDUK <15 TAHUN	JUMLAH KASUS AFP (NON POLIO)
1	2	3	4	5	6
1	SAWANGAN	SAWANGAN	SAWANGAN BARU	5.202	0
2			SAWANGAN LAMA	5.954	0
3		PENGASINAN	PENGASINAN	8.562	0
4			BEDAHAN	8.522	0
5			PASIR PUTIH	6.687	0
6		KEDAUNG	KEDAUNG	5.197	0
7			CINANGKA	CINANGKA	5.706
8	BOJONGSARI	BOJONGSARI	BOJONGSARI BARU	3.165	0
9			CURUG	5.767	0
10			PONDOK PETIR	7.619	0
11			SERUA	5.723	0
12		DUREN SERIBU	DUREN SERIBU	3.261	0
13			DUREN MEKAR	5.522	0
14			BOJONGSARI LAMA	4.524	0
15	PANCORAN MAS	PANCORAN MAS	PANCORAN MAS	19.352	0
16			DEPOK	13.140	0
17		RANGKAPAN JAYA	RANGKAPAN JAYA BARU	11.146	0
18			RANGKAPAN JAYA	12.807	0
19			MAMPANG	7.172	0
20	DEPOK JAYA	DEPOK JAYA	5.671	0	
21	CIPAYUNG	CIPAYUNG	CIPAYUNG	8.347	0
22			CIPAYUNG JAYA	6.084	0
23			BOJONG PONDOK TERONG	11.781	0
24		RATUJAYA	PONDOK JAYA	8.863	0
25			RATUJAYA	11.516	0
26	SUKMAJAYA	SUKMAJAYA	TIRTAJAYA	5.781	0
27			MEKAR JAYA	16.345	0
28		ABADIJAYA	ABADIJAYA	17.919	0
29			CISALAK	4.809	0
30			BAKTI JAYA	16.692	0
31			PONDOK SUKMAJAYA	SUKMAJAYA	9.379
32	CILODONG	CILODONG	KALIBARU	7.981	0
33			CILODONG	5.313	0
34		KALIMULYA	KALIMULYA	4.704	0
35			JATIMULYA	3.648	0
36	VILLA PERTIWI	SUKAMAJU	20.506	0	
37	CIMANGGIS	CIMANGGIS	CURUG	6.345	0
38			HARJAMUKTI	HARJAMUKTI	8.552
39		CISALAK PASAR	CISALAK PASAR	7.413	0
40			MEKARSARI	MEKARSARI	14.833
41		TUGU	TUGU	26.256	0
42		PASIR GUNUNG SELATAN	PASIR GUNUNG SELATAN	11.349	0
43	TAPOS	TAPOS	TAPOS	4.541	0
44			LEUWINAGGUNG	3.747	0
45		CILANGKAP	CILANGKAP	15.718	0
46		CIMPAEUN	CIMPAEUN	7.144	0
47		JATIJJAR	JATIJJAR	12.077	0
48		SUKAMAJU BARU	SUKAMAJU BARU	12.413	0
49	SUKATANI	SUKATANI	17.305	0	
50	BEJI	BEJI	BEJI TIMUR	3.032	0
51			DEPOK UTARA	BEJI	15.153
52		KEMIRIMUKA	KEMIRIMUKA	11.111	0
53			PONDOK CINA	3.168	0
54			TANAH BARU	KUKUSAN	6.887
55	TANAH BARU	TANAH BARU	11.495	0	
56	LIMO	LIMO	MERUYUNG	6.412	0
57			GROGOL	8.579	0
58			KRUKUT	5.325	0
59	CINERE	CINERE	LIMO	10.892	0
60			CINERE	10.586	0
61			GANDUL	8.991	0
62			PANGKALANJATI	7.115	0
63	PANGKALANJATI BARU	PANGKALANJATI BARU	5.050	0	
JUMLAH (KAB/KOTA)				571.859	0
AFP RATE (NON POLIO) PER 100.000 PENDUDUK USIA < 15 TAHUN					0,0

Sumber: Seksi Survim Dinkes, 2021

Keterangan: Jumlah kasus adalah seluruh kasus yang ada di wilayah kerja puskesmas tersebut termasuk kasus yang ditemukan di RS

TABEL 62

JUMLAH KASUS PENYAKIT YANG DAPAT DICEGAH DENGAN IMUNISASI (PD3I) MENURUT JENIS KELAMIN, KECAMATAN, DAN PUSKESMAS
KOTA DEPOK
TAHUN 2021

NO	KECAMATAN	PUSKESMAS	KELURAHAN	JUMLAH KASUS PD3I																		
				DIFTERI				PERTUSIS				TETANUS NEONATORUM				HEPATITIS B				SUSPEK CAMPAK		
				JUMLAH KASUS			MININGGA	JUMLAH KASUS			MININGGA	JUMLAH KASUS			MININGGA	JUMLAH KASUS			L	P	L+P	
				L	P	L+P	L	L	P	L+P	L	P	L+P	L	P	L+P	L	P	L+P	L	P	L+P
5	6	7	8	9	10	11	12	13	14	15	16	17	18	19	20	21						
1				0	0	0	0	0	0	0	0	0	0	0	0	0	0	0	0	0		
2		SAWANGAN	SAWANGAN BARU	0	0	0	0	0	0	0	0	0	0	0	0	0	0	0	0	0		
3			SAWANGAN LAMA	0	0	0	0	0	0	0	0	0	0	0	0	0	0	0	0	0		
4	SAWANGAN	PENGASINAN	PENGASINAN	0	0	0	0	0	0	0	0	0	0	0	0	0	0	0	0	0		
5			BEDAHAN	0	0	0	0	0	0	0	0	0	0	0	0	0	0	0	0	0		
6		PASIR-PUTIH	PASIR-PUTIH	0	0	0	0	0	0	0	0	0	0	0	0	0	0	0	0	0		
7		KEDALING	KEDALING	0	0	0	0	0	0	0	0	0	0	0	0	0	0	0	0	0		
8		CINANGKA	CINANGKA	0	0	0	0	0	0	0	0	0	0	0	0	0	0	0	0	0		
9			BOJONGSARI BARU	0	0	0	0	0	0	0	0	0	0	0	0	0	0	0	0	0		
10	BOJONGSARI		CURUG	0	0	0	0	0	0	0	0	0	0	0	0	0	0	0	0	0		
11			PONDOK PETIR	0	0	0	0	0	0	0	0	0	0	0	0	0	0	0	0	0		
12			SERUA	0	0	0	0	0	0	0	0	0	0	0	0	0	0	0	0	0		
13		DUREN SERIBU	DUREN SERIBU	0	0	0	0	0	0	0	0	0	0	0	0	0	0	0	0	0		
14			DUREN MEKAR	0	0	0	0	0	0	0	0	0	0	0	0	0	0	0	0	0		
15			BOJONGSARI LAMA	0	0	0	0	0	0	0	0	0	0	0	0	0	0	0	0	0		
16		PANCORAN MAS	PANCORAN MAS	0	0	0	0	0	0	0	0	0	0	0	0	0	0	0	0	0		
17			DEPOK	0	0	0	0	0	0	0	0	0	0	0	0	0	0	0	0	0		
18	PANCORAN MAS	RANGKAPAN JAYA	RANGKAPAN JAYA BARU	0	0	0	0	0	0	0	0	0	0	0	0	0	0	0	0	0		
19			RANGKAPAN JAYA	0	0	0	0	0	0	0	0	0	0	0	0	0	0	0	0	0		
20		MAMPANG	MAMPANG	0	0	0	0	0	0	0	0	0	0	0	0	0	0	0	0	0		
21		DEPOK JAYA	DEPOK JAYA	0	0	0	0	0	0	0	0	0	0	0	0	0	0	0	0	0		
22			CIPAYUNG	0	0	0	0	0	0	0	0	0	0	0	0	0	0	0	0	0		
23	CIPAYUNG		CIPAYUNG JAYA	0	0	0	0	0	0	0	0	0	0	0	0	0	0	0	0	0		
24			BOJONG PONDOK TERONG	0	0	0	0	0	0	0	0	0	0	0	0	0	0	0	0	0		
25		RATUJAYA	PONDOK JAYA	0	0	0	0	0	0	0	0	0	0	0	0	0	0	0	0	0		
26			RATUJAYA	0	0	0	0	0	0	0	0	0	0	0	0	0	0	0	0	0		
27		SUKMAJAYA	TIRTAJAYA	0	0	0	0	0	0	0	0	0	0	0	0	0	0	0	0	0		
28			MEKAR JAYA	0	0	0	0	0	0	0	0	0	0	0	0	0	0	0	0	0		
29		ABADUJAYA	ABADUJAYA	0	0	0	0	0	0	0	0	0	0	0	0	0	0	0	0	0		
30			CISALAK	0	0	0	0	0	0	0	0	0	0	0	0	0	0	0	0	0		
31		BAKTI JAYA	BAKTI JAYA	0	0	0	0	0	0	0	0	0	0	0	0	0	0	0	0	0		
32		PONDOK SUKMAJAYA	SUKMAJAYA	0	0	0	0	0	0	0	0	0	0	0	0	0	0	0	0	0		
33			CILODONG	0	0	0	0	0	0	0	0	0	0	0	0	0	0	0	0	0		
34	CILODONG		KALIBARU	0	0	0	0	0	0	0	0	0	0	0	0	0	0	0	0	0		
35			KALIMULYA	0	0	0	0	0	0	0	0	0	0	0	0	0	0	0	0	0		
36		VILLA PERTIWI	JATIMULYA	0	0	0	0	0	0	0	0	0	0	0	0	0	0	0	0	0		
37			SUKAMAJU	0	0	0	0	0	0	0	0	0	0	0	0	0	0	0	0	0		
38		CIMANGGIS	CURUG	0	0	0	0	0	0	0	0	0	0	0	0	0	0	0	0	0		
39			HARJAMUKTI	0	0	0	0	0	0	0	0	0	0	0	0	0	0	0	0	0		
40	CIMANGGIS		HARJAMUKTI	0	0	0	0	0	0	0	0	0	0	0	0	0	0	0	0	0		
41		CISALAK PASAR	CISALAK PASAR	0	0	0	0	0	0	0	0	0	0	0	0	0	0	0	0	0		
42		MEKARSARI	MEKARSARI	0	0	0	0	0	0	0	0	0	0	0	0	0	0	0	0	0		
43		TUGU	TUGU	0	0	0	0	0	0	0	0	0	0	0	0	0	0	0	0	0		
44		PASIR GUNUNG SELATAN	PASIR GUNUNG SELATAN	0	0	0	0	0	0	0	0	0	0	0	0	0	0	0	0	0		
45			TAPOS	0	0	0	0	0	0	0	0	0	0	0	0	0	0	0	0	0		
46	TAPOS		LELUWANGGUNG	0	0	0	0	0	0	0	0	0	0	0	0	0	0	0	0	0		
47		CILANGKAP	CILANGKAP	0	0	0	0	0	0	0	0	0	0	0	0	0	0	0	0	0		
48		CIMPALUN	CIMPALUN	0	0	0	0	0	0	0	0	0	0	0	0	0	0	0	0	0		
49		JATUJAJAR	JATUJAJAR	0	0	0	0	0	0	0	0	0	0	0	0	0	0	0	0	0		
50		SUKAMAJU BARU	SUKAMAJU BARU	0	0	0	0	0	0	0	0	0	0	0	0	0	0	0	0	0		
51		SUKATANI	SUKATANI	0	0	0	0	0	0	0	0	0	0	0	0	0	0	0	0	0		
52		BEJI	BEJI TIMUR	0	0	0	0	0	0	0	0	0	0	0	0	0	0	0	0	0		
53	BEJI	DEPOK UTARA	BEJI	0	0	0	0	0	0	0	0	0	0	0	0	0	0	0	0	0		
54			KEMIRIMUKA	0	0	0	0	0	0	0	0	0	0	0	0	0	0	0	0	0		
55		PONDOK CINA	PONDOK CINA	0	0	0	0	0	0	0	0	0	0	0	0	0	0	0	0	0		
56		TANAH BARU	KUKUSAN	0	0	0	0	0	0	0	0	0	0	0	0	0	0	0	0	0		
57			TANAH BARU	0	0	0	0	0	0	0	0	0	0	0	0	0	0	0	0	0		
58			MERUYUNG	0	0	0	0	0	0	0	0	0	0	0	0	0	0	0	0	0		
59	LIMO		GROGOL	0	0	0	0	0	0	0	0	0	0	0	0	0	0	0	0	0		
60			KRUKIT	0	0	0	0	0	0	0	0	0	0	0	0	0	0	0	0	0		
61			LIMO	0	0	0	0	0	0	0	0	0	0	0	0	0	0	0	0	0		
62		CINERE	CINERE	0	0	0	0	0	0	0	0	0	0	0	0	0	0	0	0	0		
63			GANDUL	0	0	0	0	0	0	0	0	0	0	0	0	0	0	0	0	0		
			PANGKALANJATI BARU	0	0	0	0	0	0	0	0	0	0	0	0	0	0	0	0	0		
			PANGKALANJATI	0	0	0	0	0	0	0	0	0	0	0	0	0	0	0	0	0		
JUMLAH (KAB/KOTA)				0	0	0	0	0	0	0	0	0	0	0	0	0	4	4	10	10	20	
CASE FATALITY RATE (%)							0,0							0,0								
INSIDENS RATE SUSPEK CAMPAK																		0,80	0,81	0,80		

TABEL 63

KEJADIAN LUAR BIASA (KLB) DI DESA/KELURAHAN YANG DITANGANI < 24 JAM
KOTA DEPOK
TAHUN 2021

NO	KECAMATAN	PUSKESMAS	KELURAHAN	KLB DI DESA/KELURAHAN		
				JUMLAH	DITANGANI <24 JAM	%
1	2	3	4	5	6	7
1	SAWANGAN	SAWANGAN	SAWANGAN BARU	0	0	0,0
2			SAWANGAN LAMA	0	0	0,0
3		PENGASINAN	PENGASINAN	0	0	0,0
4			BEDAHAN	0	0	0,0
5			PASIR PUTIH	0	0	0,0
6			KEDAUNG	0	0	0,0
7			CINANGKA	0	0	0,0
8	BOJONGSARI	BOJONGSARI	BOJONGSARI BARU	0	0	0,0
9			CURUG	0	0	0,0
10			PONDOK PETIR	0	0	0,0
11			SERUA	0	0	0,0
12		DUREN SERIBU	DUREN SERIBU	0	0	0,0
13			DUREN MEKAR	0	0	0,0
14			BOJONGSARI LAMA	0	0	0,0
15	PANCORAN MAS	PANCORAN MAS	PANCORAN MAS	0	0	0,0
16			DEPOK	0	0	0,0
17		RANGKAPAN JAYA	RANGKAPAN JAYA BARU	0	0	0,0
18			RANGKAPAN JAYA	0	0	0,0
19			MAMPANG	0	0	0,0
20	DEPOK JAYA	0	0	0,0		
21	CIPAYUNG	CIPAYUNG	CIPAYUNG	0	0	0,0
22			CIPAYUNG JAYA	0	0	0,0
23			BOJONG PONDOK TERONG	0	0	0,0
24	RATUJAYA	RATUJAYA	PONDOK JAYA	0	0	0,0
25			RATUJAYA	0	0	0,0
26	SUKMAJAYA	SUKMAJAYA	TIRTAJAYA	0	0	0,0
27			MEKAR JAYA	0	0	0,0
28		ABADIJAYA	ABADIJAYA	0	0	0,0
29			CISALAK	0	0	0,0
30			BAKTI JAYA	0	0	0,0
31	PONDOK SUKMAJAYA	SUKMAJAYA	0	0	0,0	
32	CILODONG	CILODONG	KALIBARU	0	0	0,0
33			CILODONG	0	0	0,0
34		KALIMULYA	KALIMULYA	0	0	0,0
35			JATIMULYA	0	0	0,0
36	VILLA PERTIWI	SUKAMAJU	0	0	0,0	
37	CIMANGGIS	CIMANGGIS	CURUG	0	0	0,0
38			HARJAMUKTI	0	0	0,0
39			CISALAK PASAR	0	0	0,0
40			MEKARSARI	0	0	0,0
41			TUGU	0	0	0,0
42			PASIR GUNUNG SELATAN	0	0	0,0
43	TAPOS	TAPOS	TAPOS	0	0	0,0
44			LEUWINAGGUNG	0	0	0,0
45			CILANGKAP	0	0	0,0
46			CIMPAEUN	0	0	0,0
47			JATIJAJAR	0	0	0,0
48			SUKAMAJU BARU	0	0	0,0
49	BEJI	BEJI	SUKATANI	0	0	0,0
50			BEJI	0	0	0,0
51			DEPOK UTARA	0	0	0,0
52	BEJI	KEMIRIMUKA	BEJI	0	0	0,0
53			KEMIRIMUKA	0	0	0,0
54	TANAH BARU	TANAH BARU	PONDOK CINA	0	0	0,0
55			KUKUSAN	0	0	0,0
56	LIMO	LIMO	TANAH BARU	0	0	0,0
57			MERYUNG	0	0	0,0
58			GROGOL	0	0	0,0
59			KRUKUT	0	0	0,0
60	CINERE	CINERE	LIMO	0	0	0,0
61			CINERE	0	0	0,0
62			GANDUL	0	0	0,0
63			PANGKALANJATI BARU	0	0	0,0
JUMLAH (KAB/KOTA)				0	0	0,0

Sumber: Seksi Survim Dinkes, 2021

TABEL 64

JUMLAH PENDERITA DAN KEMATIAN PADA KLB MENURUT JENIS KEJADIAN LUAR BIASA (KLB)
KOTA DEPOK
TAHUN 2021

NO	JENIS KEJADIAN LUAR BIASA	YANG TERSERANG		WAKTU KEJADIAN (TANGGAL)			JUMLAH PENDERITA			KELOMPOK UMUR PENDERITA												JUMLAH KEMATIAN			JUMLAH PENDUDUK TERANCAM			ATTACK RATE (%)			CFR (%)		
		JUMLAH KEC	JUMLAH DESA/KEL	DIKETAHUI	DITANGGU- LANGI	AKHIR	L	P	L+P	0-7	8-28	1-11	1-4	5-9	10-14	15-19	20-44	45-54	55-59	60-69	70+	L	P	L+P	L	P	L+P	L	P	L+P	L	P	L+P
										HARI	HARI	BLN	THN	THN	THN	THN	THN	THN	THN	THN	THN												
1	2	3	4	5	6	7	8	9	10	11	12	13	14	15	16	17	18	19	20	21	22	23	24	25	26	27	28	29	30	31	32	33	34
1									0															0			0	#DIV/0!	#DIV/0!	#DIV/0!	#DIV/0!	#DIV/0!	#DIV/0!
2									0															0			0	#DIV/0!	#DIV/0!	#DIV/0!	#DIV/0!	#DIV/0!	#DIV/0!
3									0															0			0	#DIV/0!	#DIV/0!	#DIV/0!	#DIV/0!	#DIV/0!	#DIV/0!
4									0															0			0	#DIV/0!	#DIV/0!	#DIV/0!	#DIV/0!	#DIV/0!	#DIV/0!
5									0															0			0	#DIV/0!	#DIV/0!	#DIV/0!	#DIV/0!	#DIV/0!	#DIV/0!

Sumber: Seksi Survim Dinkes, 2021

TABEL 65

KASUS DEMAM BERDARAH DENGUE (DBD) MENURUT JENIS KELAMIN, KECAMATAN, DAN PUSKESMAS
KOTA DEPOK
TAHUN 2021

NO	KECAMATAN	PUSKESMAS	KELURAHAN	DEMAM BERDARAH DENGUE (DBD)									
				JUMLAH KASUS			MENINGGAL			CFR (%)			
				L	P	L+P	L	P	L+P	L	P	L+P	
1	2	3	4	5	6	7	8	9	10	11	12	13	
1													
1	SAWANGAN	SAWANGAN	SAWANGAN BARU	8	10	18	0	0	0	0,00	0,00	0,00	
2			SAWANGAN LAMA	10	12	22	0	0	0	0,00	0,00	0,00	
3		PENGASINAN	PENGASINAN	13	12	25	0	0	0	0,00	0,00	0,00	
4			BEDAHAN	15	20	35	0	0	0	0,00	0,00	0,00	
5		KEDAUNG	CINANGKA	PASIR PUTIH	15	12	27	0	0	0	0,00	0,00	0,00
6				KEDAUNG	4	6	10	0	0	0	0,00	0,00	0,00
7				CINANGKA	7	7	14	0	0	0	0,00	0,00	0,00
8	BOJONGSARI	BOJONGSARI	BOJONGSARI BARU	4	3	7	0	0	0	0,00	0,00	0,00	
9			CURUG	10	5	15	0	0	0	0,00	0,00	0,00	
10			PONDOK PETIR	7	4	11	0	0	0	0,00	0,00	0,00	
11			SERUA	6	4	10	0	0	0	0,00	0,00	0,00	
12		DUREN SERIBU	DUREN SERIBU	3	6	9	0	0	0	0,00	0,00	0,00	
13			DUREN MEKAR	6	4	10	0	0	0	0,00	0,00	0,00	
14			BOJONGSARI LAMA	1	2	3	0	0	0	0,00	0,00	0,00	
15	PANCORAN MAS	PANCORAN MAS	PANCORAN MAS	83	72	155	0	0	0	0,00	0,00	0,00	
16			DEPOK	34	32	66	0	0	0	0,00	0,00	0,00	
17		RANGKAPAN JAYA	RANGKAPAN JAYA BARU	26	9	35	0	0	0	0,00	0,00	0,00	
18			RANGKAPAN JAYA	40	41	81	0	0	0	0,00	0,00	0,00	
19		MAMPANG	MAMPANG	45	23	68	0	0	0	0,00	0,00	0,00	
20	DEPOK JAYA	DEPOK JAYA	59	52	111	0	0	0	0,00	0,00	0,00		
21	CIPAYUNG	CIPAYUNG	CIPAYUNG	19	21	40	0	0	0	0,00	0,00	0,00	
22			CIPAYUNG JAYA	8	4	12	0	0	0	0,00	0,00	0,00	
23			BOJONG PONDOK TERONG	16	11	27	0	0	0	0,00	0,00	0,00	
24		RATUJAYA	PONDOK JAYA	20	20	40	0	0	0	0,00	0,00	0,00	
25			RATUJAYA	31	42	73	0	0	0	0,00	0,00	0,00	
26	SUKMAJAYA	SUKMAJAYA	TIRTAJAYA	31	18	49	0	0	0	0,00	0,00	0,00	
27			MEKAR JAYA	58	55	113	0	0	0	0,00	0,00	0,00	
28			ABADIJAYA	52	48	100	0	0	0	0,00	0,00	0,00	
29		ABADIJAYA	CISALAK	15	5	20	0	0	0	0,00	0,00	0,00	
30			BAKTI JAYA	59	39	98	0	0	0	0,00	0,00	0,00	
31			PONDOK SUKMAJAYA	SUKMAJAYA	43	34	77	0	0	0	0,00	0,00	0,00
32	CILODONG	CILODONG	KALIBARU	18	22	40	0	0	0	0,00	0,00	0,00	
33			CILODONG	21	17	38	0	1	1	0,00	5,88	2,63	
34		KALIMULYA	KALIMULYA	15	21	36	0	0	0	0,00	0,00	0,00	
35			JATIMULYA	17	7	24	0	0	0	0,00	0,00	0,00	
36	VILLA PERTIWI	SUKAMAJU	85	76	161	0	0	0	0,00	0,00	0,00		
37	CIMANGGIS	CIMANGGIS	CURUG	29	20	49	0	0	0	0,00	0,00	0,00	
38			HARJAMUKTI	24	12	36	0	0	0	0,00	0,00	0,00	
39		CISALAK PASAR	CISALAK PASAR	27	24	51	0	0	0	0,00	0,00	0,00	
40			MEKARSARI	47	36	83	0	0	0	0,00	0,00	0,00	
41		TUGU	TUGU	76	64	140	0	0	0	0,00	0,00	0,00	
42		PASIR GUNUNG SELATA	PASIR GUNUNG SELATAN	12	15	27	0	0	0	0,00	0,00	0,00	
43	TAPOS	TAPOS	TAPOS	6	7	13	0	0	0	0,00	0,00	0,00	
44			LEUWINAGGUNG	3	7	10	0	0	0	0,00	0,00	0,00	
45		CILANGKAP	CILANGKAP	38	28	66	0	0	0	0,00	0,00	0,00	
46			CIMPAEUN	6	4	10	0	0	0	0,00	0,00	0,00	
47		JATIJAJAR	JATIJAJAR	51	34	85	0	0	0	0,00	0,00	0,00	
48		SUKAMAJU BARU	SUKAMAJU BARU	67	49	116	0	0	0	0,00	0,00	0,00	
49	SUKATANI	SUKATANI	64	48	112	0	0	0	0,00	0,00	0,00		
50	BEJI	BEJI	BEJI TIMUR	17	9	26	0	0	0	0,00	0,00	0,00	
51			DEPOK UTARA	BEJI	86	87	173	0	0	0	0,00	0,00	0,00
52		KEMIRIMUKA	KEMIRIMUKA	40	35	75	0	0	0	0,00	0,00	0,00	
53			PONDOK CINA	12	8	20	0	1	1	0,00	12,50	5,00	
54	TANAH BARU	KUKUSAN	49	39	88	0	0	0	0,00	0,00	0,00		
55		TANAH BARU	56	61	117	0	0	0	0,00	0,00	0,00		
56	LIMO	LIMO	MERUYUNG	7	10	17	0	0	0	0,00	0,00	0,00	
57			GROGOL	47	34	81	0	0	0	0,00	0,00	0,00	
58			KRUKUT	6	7	13	0	0	0	0,00	0,00	0,00	
59			LIMO	12	10	22	0	0	0	0,00	0,00	0,00	
60	CINERE	CINERE	CINERE	14	12	26	0	0	0	0,00	0,00	0,00	
61			GANDUL	5	8	13	0	0	0	0,00	0,00	0,00	
62			PANGKALANJATI BARU	3	0	3	0	0	0	0,00	0,00	0,00	
63			PANGKALANJATI	2	1	3	0	0	0	0,00	0,00	0,00	
JUMLAH (KAB/KOTA)				1.710	1.445	3.155	0	2	2	0,00	0,14	0,06	
ANGKA KESAKITAN DBD PER 100.000 PENDUDUK				136,40	116,87	126,71							

Sumber: Seksi Pencegahan dan Pengendalian Penyakit Menular, 2021

Keterangan: Jumlah kasus adalah seluruh kasus yang ada di wilayah kerja puskesmas tersebut termasuk kasus yang ditemukan di RS

TABEL 66

KESAKITAN DAN KEMATIAN AKIBAT MALARIA MENURUT JENIS KELAMIN, KECAMATAN, DAN PUSKESMAS
KOTA DEPOK
TAHUN 2021

NO	KECAMATAN	PUSKESMAS	KELURAHAN	KONFIRMASI LABORATORIUM					MALARIA			MENINGGAL			CFR									
				SUSPEK	MIKROSKOPI S	RAPID DIAGNOSTIC TEST (RDT)	TOTAL	% KONFIRMASI LABORATORIUM	L	P	L+P	PENGOBATAN STANDAR	% PENGOBATAN STANDAR	L	P	L+P	L	P	L+P					
1																								
1	SAWANGAN	SAWANGAN	SAWANGAN BARU	1	1		1	100,0	1		1	1	100,0			0	0,0	#DIV/0!	0,0					
2			SAWANGAN LAMA				0	#DIV/0!			0		#DIV/0!			0	#DIV/0!	#DIV/0!	#DIV/0!					
3			PENGASINAN	PENGASINAN				0	#DIV/0!		0		#DIV/0!			0	#DIV/0!	#DIV/0!	#DIV/0!					
4				BEDAHAN				0	#DIV/0!		0		#DIV/0!			0	#DIV/0!	#DIV/0!	#DIV/0!					
5			PASIR PUTIH	PASIR PUTIH				0	#DIV/0!		0		#DIV/0!			0	#DIV/0!	#DIV/0!	#DIV/0!					
6			KEDAUNG	KEDAUNG				0	#DIV/0!		0		#DIV/0!			0	#DIV/0!	#DIV/0!	#DIV/0!					
7			CINANGKA	CINANGKA				0	#DIV/0!		0		#DIV/0!			0	#DIV/0!	#DIV/0!	#DIV/0!					
8	BOJONGSARI	BOJONGSARI	BOJONGSARI BARU				0	#DIV/0!		0		#DIV/0!			0	#DIV/0!	#DIV/0!	#DIV/0!						
9			CURUG	CURUG				0	#DIV/0!		0		#DIV/0!			0	#DIV/0!	#DIV/0!	#DIV/0!					
10			PONDOK PETIR	PONDOK PETIR				0	#DIV/0!		0		#DIV/0!			0	#DIV/0!	#DIV/0!	#DIV/0!					
11			SERUA	SERUA				0	#DIV/0!		0		#DIV/0!			0	#DIV/0!	#DIV/0!	#DIV/0!					
12			DUREN SERIBU	DUREN SERIBU				0	#DIV/0!		0		#DIV/0!			0	#DIV/0!	#DIV/0!	#DIV/0!					
13			DUREN MEKAR	DUREN MEKAR	1	1		1	100,0	1		1	1	100,0			0	0,0	#DIV/0!	0,0				
14		BOJONGSARI LAMA	BOJONGSARI LAMA				0	#DIV/0!		0		#DIV/0!			0	#DIV/0!	#DIV/0!	#DIV/0!						
15	PANCORAN MAS	PANCORAN MAS	PANCORAN MAS				0	#DIV/0!		0		#DIV/0!			0	#DIV/0!	#DIV/0!	#DIV/0!						
16			DEPOK	DEPOK				0	#DIV/0!		0		#DIV/0!			0	#DIV/0!	#DIV/0!	#DIV/0!					
17			RANGKAPAN JAYA	RANGKAPAN JAYA BARU	1	1		1	100,0		1	1	1	100,0			0	0,0	#DIV/0!	0,0				
18			RANGKAPAN JAYA	RANGKAPAN JAYA				0	#DIV/0!		0		#DIV/0!			0	#DIV/0!	#DIV/0!	#DIV/0!					
19			MAMPANG	MAMPANG				0	#DIV/0!		0		#DIV/0!			0	#DIV/0!	#DIV/0!	#DIV/0!					
20	CIPAYUNG	DEPOK JAYA	DEPOK JAYA				0	#DIV/0!		0		#DIV/0!			0	#DIV/0!	#DIV/0!	#DIV/0!						
21			CIPAYUNG	CIPAYUNG				0	#DIV/0!		0		#DIV/0!			0	#DIV/0!	#DIV/0!	#DIV/0!					
22			CIPAYUNG JAYA	CIPAYUNG JAYA				0	#DIV/0!		0		#DIV/0!			0	#DIV/0!	#DIV/0!	#DIV/0!					
23			BOJONG PONDOK TERONG	BOJONG PONDOK TERONG				0	#DIV/0!		0		#DIV/0!			0	#DIV/0!	#DIV/0!	#DIV/0!					
24		RATUJAYA	PONDOK JAYA				0	#DIV/0!		0		#DIV/0!			0	#DIV/0!	#DIV/0!	#DIV/0!						
25		RATUJAYA	RATUJAYA				0	#DIV/0!		0		#DIV/0!			0	#DIV/0!	#DIV/0!	#DIV/0!						
26	SUKMAJAYA	SUKMAJAYA	TIRTAJAYA				0	#DIV/0!		0		#DIV/0!			0	#DIV/0!	#DIV/0!	#DIV/0!						
27			MEKAR JAYA	MEKAR JAYA	1	1		1	100,0	1		1	1	100,0			0	0,0	#DIV/0!	0,0				
28			ABADIJAYA	ABADIJAYA				0	#DIV/0!		0		#DIV/0!			0	#DIV/0!	#DIV/0!	#DIV/0!					
29			CISALAK	CISALAK				0	#DIV/0!		0		#DIV/0!			0	#DIV/0!	#DIV/0!	#DIV/0!					
30			BAKTI JAYA	BAKTI JAYA				0	#DIV/0!		0		#DIV/0!			0	#DIV/0!	#DIV/0!	#DIV/0!					
31		PONDOK SUKMAJAYA	SUKMAJAYA				0	#DIV/0!		0		#DIV/0!			0	#DIV/0!	#DIV/0!	#DIV/0!						
32	CILODONG	CILODONG	KALIBARU				0	#DIV/0!		0		#DIV/0!			0	#DIV/0!	#DIV/0!	#DIV/0!						
33			CILODONG	CILODONG				0	#DIV/0!		0		#DIV/0!			0	#DIV/0!	#DIV/0!	#DIV/0!					
34			KALIMULYA	KALIMULYA				0	#DIV/0!		0		#DIV/0!			0	#DIV/0!	#DIV/0!	#DIV/0!					
35			JATIMULYA	JATIMULYA				0	#DIV/0!		0		#DIV/0!			0	#DIV/0!	#DIV/0!	#DIV/0!					
36	CIMANGGIS	VILLA PERTIWI	SUKAMAJU				0	#DIV/0!		0		#DIV/0!			0	#DIV/0!	#DIV/0!	#DIV/0!						
37			CIMANGGIS	CURUG				0	#DIV/0!		0		#DIV/0!			0	#DIV/0!	#DIV/0!	#DIV/0!					
38			HARJAMUKTI	HARJAMUKTI				0	#DIV/0!		0		#DIV/0!			0	#DIV/0!	#DIV/0!	#DIV/0!					
39			CISALAK PASAR	CISALAK PASAR				0	#DIV/0!		0		#DIV/0!			0	#DIV/0!	#DIV/0!	#DIV/0!					
40			MEKARSARI	MEKARSARI				0	#DIV/0!		0		#DIV/0!			0	#DIV/0!	#DIV/0!	#DIV/0!					
41	TAPOS	TLUGU	TLUGU				0	#DIV/0!		0		#DIV/0!			0	#DIV/0!	#DIV/0!	#DIV/0!						
42			PASIR GUNUNG SELATAN	PASIR GUNUNG SELATAN	48	33	15	48	100,0	48		48	48	100,0			0	0,0	#DIV/0!	0,0				
43			TAPOS	TAPOS				0	#DIV/0!		0		#DIV/0!			0	#DIV/0!	#DIV/0!	#DIV/0!					
44	TAPOS	CILANGKAP	LEUWINAGGUNG				0	#DIV/0!		0		#DIV/0!			0	#DIV/0!	#DIV/0!	#DIV/0!						
45			CILANGKAP	CILANGKAP				0	#DIV/0!		0		#DIV/0!			0	#DIV/0!	#DIV/0!	#DIV/0!					
46			CIMPALUN	CIMPALUN				0	#DIV/0!		0		#DIV/0!			0	#DIV/0!	#DIV/0!	#DIV/0!					
47			JATIJAAR	JATIJAAR				0	#DIV/0!		0		#DIV/0!			0	#DIV/0!	#DIV/0!	#DIV/0!					
48			SUKAMAJU BARU	SUKAMAJU BARU				0	#DIV/0!		0		#DIV/0!			0	#DIV/0!	#DIV/0!	#DIV/0!					
49	BEJI	SUKATANI	SUKATANI				0	#DIV/0!		0		#DIV/0!			0	#DIV/0!	#DIV/0!	#DIV/0!						
50			BEJI	BEJI TIMUR				0	#DIV/0!		0		#DIV/0!			0	#DIV/0!	#DIV/0!	#DIV/0!					
51			DEPOK UTARA	BEJI				0	#DIV/0!		0		#DIV/0!			0	#DIV/0!	#DIV/0!	#DIV/0!					
52	BEJI	KEMIRIMUKA	KEMIRIMUKA				0	#DIV/0!		0		#DIV/0!			0	#DIV/0!	#DIV/0!	#DIV/0!						
53			FONDOK CINA	FONDOK CINA				0	#DIV/0!		0		#DIV/0!			0	#DIV/0!	#DIV/0!	#DIV/0!					
54	LIMO	TANAH BARU	KUKUSAN				0	#DIV/0!		0		#DIV/0!			0	#DIV/0!	#DIV/0!	#DIV/0!						
55			TANAH BARU	TANAH BARU				0	#DIV/0!		0		#DIV/0!			0	#DIV/0!	#DIV/0!	#DIV/0!					
56			MERUYUNG	MERUYUNG				0	#DIV/0!		0		#DIV/0!			0	#DIV/0!	#DIV/0!	#DIV/0!					
57	LIMO	GROGOL	GROGOL				0	#DIV/0!		0		#DIV/0!			0	#DIV/0!	#DIV/0!	#DIV/0!						
58			KRUKUT	KRUKUT				0	#DIV/0!		0		#DIV/0!			0	#DIV/0!	#DIV/0!	#DIV/0!					
59			LIMO	LIMO				0	#DIV/0!		0		#DIV/0!			0	#DIV/0!	#DIV/0!	#DIV/0!					
60	CINERE	CINERE	CINERE				0	#DIV/0!		0		#DIV/0!			0	#DIV/0!	#DIV/0!	#DIV/0!						
61			GANDIL	GANDIL				0	#DIV/0!		0		#DIV/0!			0	#DIV/0!	#DIV/0!	#DIV/0!					
62			PANGKALANJATI BARU	PANGKALANJATI BARU				0	#DIV/0!		0		#DIV/0!			0	#DIV/0!	#DIV/0!	#DIV/0!					
63			PANGKALANJATI	PANGKALANJATI				0	#DIV/0!		0		#DIV/0!			0	#DIV/0!	#DIV/0!	#DIV/0!					
JUMLAH (KAB/KOTA)							52		37	15	52	100,0	51	1	52	52	100,0	0	0	0	0,0	0,0	0,0	
ANGKA KESAKITAN (ANNUAL PARASITE INCIDENCE) PER 1.000 PENDUDUK													4,07	0,08	2,09									

Sumber: Sakai Pencegahan dan Pengendalian Penyakit Menular, 2021

Ket: Jumlah kasus adalah seluruh kasus yang ada di wilayah kerja puskesmas tersebut termasuk kasus yang ditemukan di RS

TABEL 67

PENDERITA KRONIS FILARIASIS MENURUT JENIS KELAMIN, KECAMATAN, DAN PUSKESMAS
KOTA DEPOK
TAHUN 2021

NO	KECAMATAN	PUSKESMAS	KELURAHAN	PENDERITA KRONIS FILARIASIS																
				KASUS KRONIS TAHUN SEBELUMNYA			KASUS KRONIS BARU DITEMUKAN			KASUS KRONIS PINDAH			KASUS KRONIS MENINGGAL			JUMLAH SELURUH KASUS KRONIS				
				L	P	L+P	L	P	L+P	L	P	L+P	L	P	L+P	L	P	L+P		
1																				
2	SAWANGAN	SAWANGAN	SAWANGAN BARU			0			0			0			0			0		
3			SAWANGAN LAMA							0			0			0		0		
4		PENGASINAN	PENGASINAN			0			0			0			0			0		
5			BEDAHAN			0			0			0			0			0		
6			PASIR PUTIH	PASIR PUTIH			0			0			0			0			0	
7		CINANGKA	KEDAUNG			0			0			0			0			0		
8			CINANGKA	CINANGKA			0			0			0			0			0	
9	BOJONGSARI	BOJONGSARI	BOJONGSARI BARU			0			0			0			0			0		
10			CUURUG			0			0			0			0			0		
11			PONDOK PETIR			0			0			0			0				0	
12		DUREN SERIBU	SERUA			0			0			0			0				0	
13			DUREN SERIBU	DUREN SERIBU			0			0			0			0			0	
14			DUREN MEKAR	DUREN MEKAR			0			0			0			0			0	
15			BOJONGSARI LAMA	BOJONGSARI LAMA			0			0			0			0			0	
16	PANCORAN MAS	PANCORAN MAS	PANCORAN MAS		1		1			0			0			0	1	1		
17			DEPOK	DEPOK			0			0			0			0			0	
18		RANGKAPAN JAYA	RANGKAPAN JAYA BARU			0			0			0			0				0	
19			RANGKAPAN JAYA	RANGKAPAN JAYA			0			0			0			0			0	
20			MAMPANG	MAMPANG			0			0			0			0			0	
21	CIPAYUNG	CIPAYUNG	DEPOK JAYA			0			0			0			0			0		
22			CIPAYUNG	CIPAYUNG			0			0			0			0			0	
23		RATUJAYA	CIPAYUNG JAYA			0			0			0			0			0		
24			BOJONG PONDOK TERONG	BOJONG PONDOK TERONG			0			0			0			0			0	
25			PONDOK JAYA	PONDOK JAYA			0			0			0			0			0	
26	SUKMAJAYA	SUKMAJAYA	RATUJAYA			0			0			0			0			0		
27			TIRTAJAYA	TIRTAJAYA		1		1			0			0		0	1	1	1	
28		ABADIJAYA	MEKAR JAYA	MEKAR JAYA			2		2			0			0		2	2	2	
29			ABADIJAYA	ABADIJAYA			0			0			0			0			0	
30			CISALAK	CISALAK			0			0			0			0			0	
31			BAKTI JAYA	BAKTI JAYA		1		1		2			0		1		1	0	1	1
32	PONDOK SUKMAJAYA	SUKMAJAYA	PONDOK SUKMAJAYA			0			0			0			0			0		
33	CILODONG	CILODONG	KALIBARU		1		1			0			0		1		0	0		
34			CILODONG	CILODONG			0			0			0			0			0	
35		KALIMULYA	KALIMULYA	KALIMULYA			0			0			0			0			0	
36		JATIMULYA	JATIMULYA	JATIMULYA			0			0			0			0			0	
37	CIMANGGIS	CIMANGGIS	VILLA PERTIWI			0			0			0			0			0		
38			CURUG	CURUG			0			0			0			0			0	
39		HARJAMUKTI	HARJAMUKTI	HARJAMUKTI			0			0			0			0			0	
40			CISALAK PASAR	CISALAK PASAR			0			0			0			0			0	
41			MEKARSARI	MEKARSARI			1		1			0			0		0	1	1	
42			TUGU	TUGU	TUGU			0			0			0			0			0
43			PASIR GUNUNG SELATAN	PASIR GUNUNG SELATAN	PASIR GUNUNG SELATAN			0			0			0			0			0
44	TAPOS	TAPOS	TAPOS			1		1			0			0		1		0	0	
45			LEUWINAGGUNG	LEUWINAGGUNG		1		1			0			0		0		0	1	1
46		CIMPALAN	CILANGKAP	CILANGKAP			0			0			0			0			0	
47			CIMPALAN	CIMPALAN			0			0			0			0			0	
48			JATIJAAR	JATIJAAR			1		1			0			0		0	1	1	
49			SUKAMAJU BARU	SUKAMAJU BARU	SUKAMAJU BARU			0			0			0			0			0
50	BEJI	BEJI	SUKATANI		1		1		2			0			0		1	1	2	
51			BEJI TIMUR	BEJI TIMUR			0			0			0			0			0	
52		DEPOK UTARA	DEPOK UTARA	DEPOK UTARA			0			0			0			0			0	
53	KEMIRIMUKA	KEMIRIMUKA	KEMIRIMUKA			0			0			0			0			0		
54			PONDOK CINA	PONDOK CINA			0			0			0			0			0	
55		TANAH BARU	TANAH BARU	TANAH BARU		1		1		2			0		0	1	1	1	2	
56	LIMO	LIMO	MERUYUNG			0			0			0			0			0		
57			GROGOL	GROGOL			0			0			0			0			0	
58			KRUKUT	KRUKUT			0			0			0			0			0	
59	CINERE	CINERE	LIMO			0			0			0			0			0		
60			CINERE	CINERE			0			0			0			0			0	
61			GANDUL	GANDUL			0			0			0			0			0	
62			PANGKALANJATI BARU	PANGKALANJATI BARU	PANGKALANJATI BARU			0			0			0			0			0
63	PANGKALANJATI	PANGKALANJATI	PANGKALANJATI			0			0			0			0			0		
64			PANGKALANJATI	PANGKALANJATI			0			0			0			0			0	
JUMLAH (KAB/KOTA)				6	9	15	0	0	0	0	0	0	0	2	1	3	4	8	12	

Sumber: Seksi Pencegahan dan Pengendalian Penyakit Menular, 2021

Keterangan: Jumlah kasus adalah seluruh kasus yang ada di wilayah kerja puskesmas tersebut termasuk kasus yang ditemukan di RS

TABEL 68

**PELAYANAN KESEHATAN PENDERITA HIPERTENSI MENURUT JENIS KELAMIN, KECAMATAN, DAN PUSKESMAS
KOTA DEPOK TAHUN 2021**

NO	KECAMATAN	PUSKESMAS	KELURAHAN	JUMLAH ESTIMASI PENDERITA HIPERTENSI BERUSIA ≥ 15 TAHUN			PENDERITA HIPERTENSI YANG MENDAPAT PELAYANAN KESEHATAN SESUAI STANDAR						
				LAKI-LAKI	PEREMPUAN	L+P	LAKI-LAKI		PEREMPUAN		L+P		
							JUMLAH	%	JUMLAH	%	JUMLAH	%	
1	2	3	4	5	6	7	8	9	10	11	12	13	
1	SAWANGAN	SAWANGAN	SAWANGAN BARU	2.393	2.325	4.717	304	12,70	741	31,87	1.045	22,15	
2			SAWANGAN LAMA	2.638	2.639	5.278	280	10,61	592	22,43	872	16,52	
3		PASIR PUTIH	PASIR PUTIH	3.459	3.354	6.813	167	4,83	430	12,82	597	8,76	
4			KEDAUNG	2.258	2.223	4.481	360	15,94	611	27,49	971	21,67	
5			CINANGKA	2.645	2.627	5.272	165	6,24	537	20,44	702	13,32	
6		PENGASINAN	PENGASINAN	PENGASINAN	3.568	3.542	7.110	267	7,48	637	17,98	904	12,71
7				BEDAHAN	4.042	3.958	8.000	199	4,92	354	8,94	553	6,91
8	BOJONGSARI	BOJONGSARI	PONDOK PETIR	3.018	3.081	6.100	1.393	46,16	1.387	45,02	2.780	45,57	
9			CURUG	2.905	2.869	5.775	1.369	47,13	1.443	50,30	2.812	48,69	
10			SERUA	2.550	2.466	5.016	1.218	47,76	1.277	51,78	2.495	49,74	
11			BOJONGSARI BARU	1.500	1.465	2.965	1.078	71,87	1.189	81,16	2.267	76,46	
12		DUREN SERIBU	DUREN SERIBU	1.598	1.582	3.180	729	45,62	819	51,77	1.548	48,68	
13			DUREN MEKAR	2.319	2.277	4.596	825	35,58	767	33,68	1.592	34,64	
14			BOJONGSARI LAMA	2.202	2.173	4.376	763	34,65	663	30,51	1.426	32,59	
15	PANCORAN MAS	PANCORAN MAS	DEPOK	6.144	6.143	12.287	1.251	20,36	3.747	61,00	4.998	40,68	
16			PANCORAN MAS	8.496	8.513	17.009	1.327	15,62	3.981	46,76	5.308	31,21	
17		DEPOK JAYA	DEPOK JAYA	3368	3750	7.118	788	23,40	1.627	43,39	2.415	33,93	
18		MAMPANG	MAMPANG	3628	3571	7.199	722	19,90	1.484	41,56	2.206	30,64	
19		RANGKAPAN JAYA	RANGKAPAN JAYA BARU	5081	5092	10.172	191	3,76	418	8,21	609	5,99	
20	RANGKAPAN JAYA LAMA		5432	5378	10.811	171	3,15	288	5,36	459	4,25		
21	CIPAYUNG	CIPAYUNG	CIPAYUNG	4036	4004	8.041	2.007	49,73	4.309	107,62	6.316	78,55	
22			CIPAYUNG JAYA	2676	2620	5.297	819	30,61	2.106	80,38	2.925	55,22	
23			PONDOK TERONG	4884	4835	9.719	1.168	23,91	2.406	49,76	3.574	36,77	
24		RATU JAYA	RATU JAYA	5466	5501	10.967	522	9,55	1.236	22,47	1.758	16,03	
25			PONDOK JAYA	3707	3697	7.404	454	12,25	994	26,89	1.448	19,56	
26	SUKMAJAYA	SUKMAJAYA	MEKARJAYA	8016	8447	16.463	1.382	17,24	1.439	17,04	2.821	17,14	
27			TIRTAJAYA	2784	2811	5.595	479	17,21	394	14,02	873	15,60	
28		PONDOK SUKMAJAYA	SUKMAJAYA	4370	4481	8.852	182	4,16	227	5,07	409	4,62	
29		ABADIJAYA	ABADIJAYA	8222	8465	16.686	422	5,13	760	8,98	1.182	7,08	
30		CISALAK	CISALAK	2390	2406	4.797	157	6,57	164	6,82	321	6,69	
31	BHAKTIJAYA	BHAKTIJAYA	7843	8140	15.984	1.700	9,00	1.614	11,00	3.314	10,00		
32	CILODONG	KALIMULYA	KALIMULYA	2696	2665	5.361	659	24,44	1.134	42,55	1.793	33,45	
33			JATIMULYA	1900	1914	3.814	299	15,74	569	29,73	868	22,76	
34		VILLA PERTIWI	SUKAMAJU	9431	9512	18.943	6.742	71,49	7.959	83,67	14.701	77,61	
35		CILODONG	KALIBARU	3956	3897	7.853	3.298	83,37	3.081	79,06	6.379	81,23	
36	CIMANGGIS	CILODONG	CILODONG	2890	2661	5.552	2.589	89,58	2.394	89,97	4.983	89,75	
37			CURUG	3072	3093	6.165	3.543	115,33	5.283	170,81	8.826	143,16	
38		CISALAK PASAR	CISALAK PASAR	3306	3259	6.565	2.094	63,34	1.909	58,58	4.003	60,97	
39		TUGU	TUGU	11749	11653	23.401	3.332	28,36	2.382	20,44	5.714	24,42	
40		PASIR GUNUNG SELATAN	PASIR GUNUNG SELATAN	4708	4211	8.919	405	8,60	720	17,10	1.125	12,61	
41		HARJAMUKTI	HARJAMUKTI	3208	3243	6.450	2.858	89,09	2.890	89,12	5.748	89,12	
42	TAPOS	MEKARSARI	MEKARSARI	6444	6554	12.999	1.081	16,78	1.510	23,04	2.591	19,93	
43			SUKATANI	7621	7773	15.394	1.128	14,80	1.936	24,91	3.064	19,90	
44		SUKAMAJU BARU	SUKAMAJU BARU	6065	6074	12.139	2.076	34,23	3.279	53,98	5.355	44,11	
45		TAPOS	TAPOS	2215	2169	4.385	399	18,01	1.117	51,50	1.516	34,57	
46		LEUWINANGGUNG	LEUWINANGGUNG	1731	1724	3.455	266	15,37	824	47,80	1.090	31,55	
47	JATIJJAR	JATIJJAR	5317	5253	10.570	2.727	51,29	3.866	73,60	6.593	62,37		
48		CILANGKAP	CILANGKAP	7176	7250	14.426	401	5,59	1.145	15,79	1.546	10,72	
49		CIMPAEUN	CIMPAEUN	3.368	3.279	6.647	791	23,49	1.934	58,98	2.725	41,00	
50	BEJI	DEPOK UTARA	BEJI	6571	6657	13.228	1.608	24,47	2.598	39,03	4.206	31,80	
51			BEJI TIMUR	1480	1526	3.005	676	45,68	1.087	71,23	1.763	58,67	
52		KEMIRI MUKA	KEMIRI MUKA	4463	4424	8.887	590	13,22	1.155	26,11	1.745	19,64	
53			PONDOK CINA	1693	1655	3.348	130	7,68	208	12,57	338	10,10	
54		TANAH BARU	TANAH BARU	4551	4635	9.186	215	4,72	331	7,14	546	5,94	
55	KUKUSAN		2487	2480	4.967	73	2,94	127	5,12	200	4,03		
56	CINERE	CINERE	CINERE	4.581	4.668	9.249	2.455	53,59	2.258	48,37	4.713	50,96	
57			PANGKALAN JATI LAMA	2.475	2.480	4.955	2.480	100,20	2.096	84,52	4.576	92,35	
58			PANGKALAN JATI BARU	1.465	1.467	2.932	1.651	112,70	1.765	120,31	3.416	116,51	
59			GANDUL	3.359	3.418	6.778	1.560	46,44	1.489	43,56	3.049	44,98	
60	LIMO	LIMO	GROGOL	3.542	3.540	7.083	258	7,28	726	20,51	984	13,89	
61			KRUKUT	2.213	2.177	4.390	106	4,29	263	12,08	369	8,41	
62			MERUYUNG	2.645	2.598	5.240	140	5,29	337	12,97	477	9,10	
63			LIMO	4.390	4.386	8.776	204	4,65	493	11,24	697	7,94	
JUMLAH (KAB/KOTA)				256.406	256.730	513.142	69.693	27,18	97.506	37,98	167.199	32,58	

Sumber: Seksi Pencegahan dan Pengendalian Penyakit Tidak Menular, 2021

TABEL 69

**PELAYANAN KESEHATAN PENDERITA DIABETES MELITUS (DM) MENURUT KECAMATAN DAN PUSKESMAS
KOTA DEPOK TAHUN 2021**

NO	KECAMATAN	PUSKESMAS	KELURAHAN	JUMLAH PENDERITA DM			PENDERITA DM YANG MENDAPATKAN PELAYANAN KESEHATAN SESUAI STANDAR					
				LAKI-LAKI	PEREMPUAN	L+P	LAKI-LAKI	%	PEREMPUAN	%	L+P	%
1	SAWANGAN	SAWANGAN	SAWANGAN BARU	189	184	373	145	76,72	225	122,28	370	99,20
2			SAWANGAN LAMA	209	209	418	188	89,95	260	124,40	448	107,18
3			PASIR PUTIH	274	265	539	59	21,53	136	51,32	195	36,18
4			KEDAUNG	179	176	355	90	50,28	144	81,82	234	65,92
5			CINANGKA	209	208	417	17	8,13	76	36,54	93	22,30
6			PENGASINAN	282	280	562	153	54,26	242	86,43	395	70,28
7			PENGASINAN	320	313	633	95	29,69	183	58,47	278	43,92
8	BOJONGSARI	BOJONGSARI	PONDOK PETIR	239	244	483	162	67,78	168	68,85	330	68,32
9			CURUG	230	227	457	159	69,13	146	64,32	305	66,74
10			SERUA	202	195	397	160	79,21	140	71,79	300	75,57
11			BOJONGSARI BARU	119	116	235	121	101,68	123	106,03	244	103,83
12			DUREN SERIBU	126	125	251	168	133,33	142	113,60	310	123,51
13			DUREN MEKAR	183	180	363	249	136,07	196	108,89	445	122,59
14			BOJONGSARI LAMA	174	172	346	169	97,13	130	75,58	299	86,42
15	PANCORAN MAS	PANCORAN MAS	DEPOK	486	486	972	708	145,68	2.125	437,24	2.833	291,46
16			PANCORAN MAS	672	673	1.345	724	107,74	2.172	322,73	2.896	215,32
17			DEPOK JAYA	266	297	563	407	153,01	770	259,26	1.177	209,06
18			MAMPANG	287	282	569	182	63,41	319	113,12	501	88,05
19	RANGKAPAN JAYA	RANGKAPAN JAYA	RANGKAPAN JAYA BARU	402	403	805	90	22,39	164	40,69	254	31,55
20			RANGKAPAN JAYA LAMA	430	425	855	93	21,63	139	32,71	232	27,13
21			CIPAYUNG	319	317	636	377	118,18	527	166,25	904	142,14
22	CIPAYUNG	CIPAYUNG	CIPAYUNG JAYA	212	207	419	193	91,04	308	148,79	501	119,57
23			PONDOK TERONG	386	382	768	343	88,86	398	104,19	741	96,48
24			RATU JAYA	432	435	867	61	14,12	140	32,18	201	23,18
25	SUKMAJAYA	SUKMAJAYA	PONDOK JAYA	293	292	585	48	16,38	109	37,33	157	26,84
26			MEKARJAYA	634	668	1.302	410	64,67	544	81,44	954	73,27
27			TIRTAJAYA	220	222	442	85	38,64	119	53,60	204	46,15
28			PONDOK SUKMAJAYA	346	355	701	47	13,58	54	15,21	101	14,41
29			ABADIJAYA	650	670	1.320	241	37,08	566	84,48	807	61,14
30			CISALAK	189	190	379	100	52,91	123	64,74	223	58,84
31			BHAKTIJAYA	620	644	1.264	255	41,06	302	46,89	557	44,03
32	CILODONG	CILODONG	KALIMULYA	213	211	424	205	96,24	309	146,45	514	121,23
33			JATIMULYA	150	151	301	132	88,00	213	141,06	345	114,62
34			VILLA PERTIWI	746	752	1.498	578	77,48	819	108,91	1.397	93,26
35			KALIBARU	313	308	621	259	82,75	236	76,62	495	79,71
36			CILODONG	229	211	440	200	87,34	172	81,52	372	84,55
37			CIMANGGIS	243	245	488	1.248	513,52	2.524	1.031,58	3.772	773,42
38			CIMANGGIS	CIMANGGIS	CISALAK PASAR	262	258	520	236	90,08	283	109,69
39	TUGU	929			922	1.851	1.087	117,01	1.197	129,83	2.284	123,39
40	PASIR GUNUNG SELATAN	372			333	705	140	37,63	249	74,77	389	55,18
41	HARJAMUKTI	254			257	511	233	91,73	249	96,89	482	94,32
42	MEKARSARI	510			519	1.029	380	74,51	498	95,95	878	85,33
43	SUKATANI	603			615	1.218	492	81,59	839	136,42	1.331	109,28
44	SUKAMAJU BARU	480			481	961	335	69,79	629	130,77	964	100,31
45	TAPOS	TAPOS	TAPOS	175	172	347	129	73,71	218	126,74	347	100,00
46			LEUWINANGGUNG	137	136	273	122	89,05	150	110,29	272	99,63
47			JATIJAJAR	421	416	837	368	87,41	492	118,27	860	102,75
48			CILANGKAP	568	574	1.142	136	23,94	313	54,53	449	39,32
49	CIMPAEUN	CIMPAEUN	CIMPAEUN	266	259	525	221	83,08	448	172,97	669	127,43
50			DEPOK UTARA	520	527	1.047	328	63,08	491	93,17	819	78,22
51			BEJI	117	121	238	106	90,60	170	140,50	276	115,97
52	BEJI	BEJI	KEMIRI MUKA	353	350	703	274	77,62	505	144,29	779	110,81
53			PONDOK CINA	134	131	265	46	34,33	112	85,50	158	59,62
54			TANAH BARU	360	367	727	122	33,89	125	34,06	247	33,98
55	CINERE	CINERE	KUKUSAN	197	196	393	45	22,84	57	29,08	102	25,95
56			CINERE	362	369	731	368	101,66	449	121,68	817	111,76
57			PANGKALAN JATI LAMA	196	196	392	344	175,51	379	193,37	723	184,44
58			PANGKALAN JATI BARU	116	116	232	299	257,76	411	354,31	710	306,03
59			GANDUL	266	270	536	252	94,74	356	131,85	608	113,43
60	LIMO	LIMO	GROGOL	280	280	560	165	58,93	483	172,50	648	115,71
61			KRUKUT	175	172	347	102	58,29	184	106,98	286	82,42
62			MERUYUNG	209	205	414	123	58,85	216	105,37	339	81,88
63			LIMO	347	347	694	167	48,13	410	118,16	577	83,14
JUMLAH (KAB/KOTA)				20.282	20.309	40.591	15.541	76,62	25.376	124,95	40.917	100,80

Sumber: Seksi Pencegahan dan Pengendalian Penyakit Tidak Menular, 2021

TABEL 70

CAKUPAN DETEKSI DINI KANKER LEHER RAHIM DENGAN METODE IVA DAN KANKER PAYUDARA DENGAN PEMERIKSAAN KLINIS (SADANIS) MENURUT KECAMATAN DAN PUSKESMAS
KOTA DEPOK
TAHUN 2021

NO	KECAMATAN	PUSKESMAS	PUSKESMAS MELAKSANAKAN KEGIATAN DETEKSI DINI IVA & SADANIS*	PEREMPUAN USIA 30-50 TAHUN	PEMERIKSAAN LEHER RAHIM DAN PAYUDARA		IVA POSITIF		CURIGA KANKER		TUMOR/BENJOLAN	
					JUMLAH	%	JUMLAH	%	JUMLAH	%	JUMLAH	%
1	2	3	4	5	6	7	8	9	10	11	12	13
1	Sawangan	Puskesmas Sawangan		8.547	0	0,0	0	#DIV/0!	0	#DIV/0!	0	#DIV/0!
2		Puskesmas Pasir Putih	V	6.099	46	0,8	3	6,5	1	2,2	0	0,0
3		Puskesmas Kedaung	V	3.832	2	0,1	0	0,0	0	0,0	0	0,0
4		Puskesmas Pengasinan	V	13.045	9	0,1	0	0,0	0	0,0	0	0,0
5		Puskesmas Cinangka		4.514	0	0,0	0	#DIV/0!	0	#DIV/0!	0	#DIV/0!
6	Bojongsari	Puskesmas Bojongsari		17.098	0	0,0	0	#DIV/0!	0	#DIV/0!	0	#DIV/0!
7		Puskesmas Duren Seribu		10.336	0	0,0	0	#DIV/0!	0	#DIV/0!	0	#DIV/0!
8	Pancoran Mas	Puskesmas Pancoran Mas	V	23.615	61	0,3	0	0,0	0	0,0	0	0,0
9		Puskesmas Depok Jaya	V	4.840	5	0,1	0	0,0	0	0,0	0	0,0
10		Puskesmas Rangkapan Jaya Baru	V	17.358	93	0,5	0	0,0	0	0,0	0	0,0
11		Puskesmas Mampang	V	5.793	43	0,7	0	0,0	0	0,0	0	0,0
12	Cipayung	Puskesmas Cipayung		19.893	0	0,0	0	#DIV/0!	0	#DIV/0!	0	#DIV/0!
13		Puskesmas Ratu Jaya		15.369	0	0,0	0	#DIV/0!	0	#DIV/0!	0	#DIV/0!
14	Sukmajaya	Puskesmas Sukmajaya	V	17.176	53	0,3	6	11,3	0	0,0	0	0,0
15		Puskesmas Abadijaya	V	16.832	78	0,5	0	0,0	0	0,0	0	0,0
16		Puskesmas Bhaktijaya	V	12.511	15	0,1	0	0,0	0	0,0	0	0,0
17		Puskesmas Pondok Sukmajaya	V	7.306	3	0,0	0	0,0	0	0,0	0	0,0
18	Cilodong	Puskesmas Cilodong	V	11.406	74	0,6	0	0,0	0	0,0	0	0,0
19		Puskesmas Villa Pertiwi		15.227	0	0,0	0	#DIV/0!	0	#DIV/0!	0	#DIV/0!
20		Puskesmas Kalimulya	V	8.248	357	4,3	0	0,0	0	0,0	0	0,0
21	Cimanggis	Puskesmas Cimanggis		4.988	0	0,0	0	#DIV/0!	0	#DIV/0!	0	#DIV/0!
22		Puskesmas Tugu		18.881	0	0,0	0	#DIV/0!	0	#DIV/0!	0	#DIV/0!
23		Puskesmas Harjamukti	V	5.186	174	3,4	0	0,0	0	0,0	0	0,0
24		Puskesmas Pasir Gunung Selatan	V	7.231	8	0,1	0	0,0	0	0,0	0	0,0
25		Puskesmas Mekarsari	V	10.251	3	0,0	1	33,3	0	0,0	0	0,0
26		Puskesmas Cisalak Pasar	V	5.324	17	0,3	0	0,0	0	0,0	2	11,8
27	Tapos	Puskesmas Tapos	V	6.710	6	0,1	0	0,0	0	0,0	0	0,0
28		Puskesmas Sukatani	V	12.314	2	0,0	1	50,0	0	0,0	0	0,0
29		Puskesmas Jatijajar	V	8.560	55	0,6	0	0,0	0	0,0	0	0,0
30		Puskesmas Cilangkap	V	11.991	50	0,4	0	0,0	0	0,0	0	0,0
31		Puskesmas Cimpaeun		5.832	0	0,0	0	#DIV/0!	0	#DIV/0!	0	#DIV/0!
32		Puskesmas Sukamaju Baru		9.827	0	0,0	0	#DIV/0!	0	#DIV/0!	0	#DIV/0!
33	Beji	Puskesmas Beji	V	2.379	91	3,8	0	0,0	0	0,0	0	0,0
34		Puskesmas Tanah Baru	V	11.544	22	0,2	4	18,2	1	4,5	0	0,0
35		Puskesmas Kemiri Muka	V	10.247	2	0,0	0	0,0	1	50,0	0	0,0
36		Puskesmas Depok Utara	V	10.491	15	0,1	0	0,0	0	0,0	0	0,0
37	Limo	Puskesmas Limo		21.152	0	0,0	0	#DIV/0!	0	#DIV/0!	0	#DIV/0!
38	Cinere	Puskesmas Cinere	V	26.334	173	0,7	0	0,0	0	0,0	2	1,2
JUMLAH (KAB/KOTA)				428.287	1.457	0,3	15	1,0	3	0,2	4	0,3

Sumber: Seksi Pencegahan dan Pengendalian Penyakit Tidak Menular, 2021

Keterangan: IVA: Inspeksi Visual dengan Asam asetat

* diisi dengan checklist (V)

TABEL 71

**PELAYANAN KESEHATAN ORANG DENGAN GANGGUAN JIWA (ODGJ) BERAT MENURUT KECAMATAN DAN PUSKESMAS
KOTA DEPOK TAHUN 2021**

NO	KECAMATAN	PUSKESMAS	KELURAHAN	PELAYANAN KESEHATAN ODGJ BERAT		
				SASARAN ODGJ BERAT	MENDAPAT PELAYANAN JUMLAH	%
1	2	3	4	5	6	7
1	SAWANGAN	SAWANGAN	SAWANGAN BARU	29	6	20,82%
2			SAWANGAN LAMA	33	19	57,07%
3		PENGASINAN	PENGASINAN	43	19	44,62%
4			BEDAHAN	44	10	22,47%
5			PASIR PUTIH	PASIR PUTIH	36	37
6		KEDAUNG	KEDAUNG	31	31	100,00%
7		CINANGKA	CINANGKA	32	8	25,17%
8	BOJONGSARI	BOJONGSARI	BOJONGSARI BARU	18	3	16,70%
9			CURUG	33	5	15,38%
10			PONDOK PETIR	41	4	9,79%
11			SERUA	32	1	3,15%
12		DUREN SERIBU	DUREN SERIBU	20	14	71,42%
13			DUREN MEKAR	30	19	62,92%
14			BOJONGSARI LAMA	27	9	33,14%
15	PANCORAN MAS	PANCORAN MAS	115	21	18,28%	
16		RANGKAPAN JAYA	DEPOK	85	39	45,68%
17			RANGKAPAN JAYA BARU	65	19	29,02%
18		RANGKAPAN JAYA	70	17	24,44%	
19		MAMPANG	MAMPANG	43	14	32,39%
20	DEPOK JAYA	DEPOK JAYA	44	46	105,55%	
21	CIPAYUNG	CIPAYUNG	CIPAYUNG	46	37	80,11%
22			CIPAYUNG JAYA	33	14	42,71%
23			BOJONG PONDOK TERONG	64	21	32,73%
24		RATUJAYA	PONDOK JAYA	48	27	56,09%
25			RATUJAYA	65	23	35,26%
26	SUKMAJAYA	SUKMAJAYA	TIRTAJAYA	33	69	211,55%
27			MEKAR JAYA	112	18	16,13%
28		ABADIJAYA	ABADIJAYA	116	49	42,15%
29			CISALAK	34	9	26,53%
30			BAKTI JAYA	114	65	57,26%
31			PONDOK SUKMAJAYA	SUKMAJAYA	58	25
32	CILODONG	CILODONG	KALIBARU	44	32	72,46%
33			CILODONG	32	36	113,66%
34		KALIMULYA	KALIMULYA	25	22	86,58%
35			JATIMULYA	19	10	52,47%
36	VILLA PERTIWI	SUKAMAJU	130	61	46,79%	
37	CIMANGGIS	CIMANGGIS	CURUG	42	141	337,47%
38		HARJAMUKTI	HARJAMUKTI	53	27	51,20%
39		CISALAK PASAR	CISALAK PASAR	47	39	82,42%
40		MEKARSARI	MEKARSARI	99	19	19,14%
41		TUGU	TUGU	177	101	56,97%
42		PASIR GUNUNG SELATAN	PASIR GUNUNG SELATAN	67	6	8,98%
43	TAPOS	TAPOS	TAPOS	28	11	39,73%
44			LEUWINAGGUNG	23	8	34,57%
45		CILANGKAP	CILANGKAP	89	22	24,64%
46		CIMPAEUN	CIMPAEUN	41	18	44,30%
47		JATIJAJAR	JATIJAJAR	71	28	39,44%
48		SUKAMAJU BARU	SUKAMAJU BARU	75	35	46,42%
49		SUKATANI	SUKATANI	106	42	39,48%
50	BEJI	BEJI	BEJI TIMUR	21	54	262,09%
51			DEPOK UTARA	BEJI	94	35
52		KEMIRIMUKA	KEMIRIMUKA	72	34	47,47%
53			PONDOK CINA	30	2	6,64%
54		TANAH BARU	KUKUSAN	50	1	2,02%
55	TANAH BARU		67	7	10,43%	
56	LIMO	LIMO	MERUYUNG	35	11	31,72%
57			GROGOL	46	14	30,50%
58			KRUKUT	31	5	16,09%
59			LIMO	65	6	9,29%
60	CINERE	CINERE	CINERE	77	25	32,49%
61			GANDUL	56	8	14,36%
62			PANGKALANJATI BARU	33	3	9,09%
63			PANGKALANJATI	50	2	4,00%
JUMLAH (KAB/KOTA)				3.486	1.563	44,84%

Sumber: Seksi Pencegahan dan Pengendalian Penyakit Tidak Menular, 2021

TABEL 72

**PERSENTASE SARANA AIR MINUM YANG DILAKUKAN PENGAWASAN
KABUPATEN/KOTA DEPOK
TAHUN 2021**

NO	KECAMATAN	PUSKESMAS	KELURAHAN	JUMLAH SARANA AIR MINUM	INSPEKSI KESEHATAN LINGKUNGAN (IKL)				PEMERIKSAAN			
					JUMLAH SARANA AIR MINUM DI IKL	%	JUMLAH SARANA AIR MINUM DGN RESIKO RENDAH+ SEDANG	%	JUMLAH SARANA AIR MINUM DIAMBIL SAMPEL	%	JUMLAH SARANA AIR MINUM MEMENUHI SYARAT	%
1	2	3		4	5	6	7	8	9	10	11	12
1	Sawangan	UPTD Puskesmas Sawangan	Sawangan Baru	4.041	3.952	97,80	45	1,14	3	0,07	0	0,00
2			Sawangan Lama	4.387	4.155	94,71	66	1,59	3	0,07	0	0,00
3		UPTD Puskesmas Pasir Putih	Pasir Putih	8.969	7.835	87,36	2.759	35,21	2	0,02	0	0,00
4		UPTD Puskesmas Kedaung	Kedaung	2.847	1.707	59,96	1.704	99,82	2	0,07	0	0,00
5		UPTD Puskesmas Cinangka	Cinangka	6.467	5.466	84,52	5.071	92,77	2	0,03	0	0,00
6		UPTD Puskesmas Pengasinan	Pengasinan	5.204	3.831	73,62	942	24,59	2	0,04	0	0,00
7			Bedahan	5.782	4.264	73,75	854	20,03	0	0,00	0	0,00
8	Bojongsari	UPTD Puskesmas Bojongsari	Pondok Petir	7.268	0	0,00	0	0,00	0	0,00	0	0,00
9			Curug	5.064	3	0,06	3	100,00	3	0,06	3	100,00
10			Serua	6.128	77	1,26	72	93,51	1	0,02	1	100,00
11			Bojongsari baru	2.936	352	11,99	348	98,86	0	0,00	0	0,00
12		UPTD Puskesmas Duren Seribu	Duren Seribu	3.294	3.021	91,71	3.021	100,00	2	0,06	0	0,00
13			Duren Mekar	4.848	4.020	82,92	4.020	100,00	1	0,02	0	0,00
14			Bojongsari Lama	6.109	4.760	77,92	4.760	100,00	1	0,02	1	100,00
15	Pancoran Mas	UPTD Puskesmas Pancoran Mas	Depok	16.706	12.814	76,70	12.614	98,44	4	0,02	0	0,00
16			Pancoran Mas	17.801	16.622	93,38	16.572	99,70	0	0,00	0	0,00
17		UPTD Puskesmas Depok Jaya	Depok Jaya	4.802	4.149	86,40	178	4,29	2	0,04	1	50,00
18		UPTD Puskesmas Mampang	Mampang	1.245	1.245	100,00	1.243	99,84	2	0,16	0	0,00
19		UPTD Puskesmas Rangkapan Jaya Baru	Rangkapan Jaya Baru	8.946	8.099	90,53	1.074	13,26	12	0,13	10	83,33
20			Rangkapan Jaya Lama	10.239	9.124	89,11	1.158	12,69	13	0,13	12	92,31
21	Cipayung	UPTD Puskesmas Cipayung	Cipayung	6.052	3.890	64,28	2.011	51,70	3	0,05	1	33,33
22			Cipayung Jaya	4.912	2.945	59,96	1.623	55,11	1	0,02	1	100,00
23			Bojong Pondok Terong	7.881	5.129	65,08	2.918	56,89	3	0,04	1	33,33
24		UPTD Puskesmas Ratu Jaya	Ratu Jaya	9.673	120	1,24	115	95,83	2	0,02	2	100,00
25			Pondok Jaya	6.350	245	3,86	215	87,76	0	0,00	0	0,00
26	Sukmajaya	UPTD Puskesmas Sukmajaya	Mekar jaya	11.688	480	4,11	480	100,00	4	0,03	3	75,00
27			Tirta jaya	3.106	120	3,86	120	100,00	0	0,00	0	0,00
28		UPTD Puskesmas Abadi Jaya	Abadijaya	12.172	466	3,83	437	93,78	6	0,05	4	66,67
29			Cisalak	3.766	282	7,49	264	93,62	0	0,00	0	0,00
30		UPTD Puskesmas Bakti Jaya	Bakti Jaya	8.850	7.645	86,38	7.645	100,00	4	0,05	4	100,00
31		UPTD Puskesmas Pondok Sukmajaya	Sukmajaya	8.644	4.061	46,98	4.061	100,00	2	0,02	2	100,00
32	Cilodong	UPTD Puskesmas Cilodong	Kalibaru	6.750	6.401	94,83	5.650	88,27	1	0,01	1	100,00
33			Cilodong	4.243	4.212	99,27	4.006	95,11	1	0,02	1	100,00
34		UPTD Puskesmas Villa Pertiwi	Sukamaju	18.788	455	2,42	455	100,00	12	0,06	8	66,67
35		UPTD Puskesmas Kalimulya	Kalimulya	5.880	350	5,95	305	87,14	2	0,03	2	100,00
36			Jatimulya	3.549	450	12,68	395	87,78	0	0,00	0	0,00
37	Cimanggis	UPTD Puskesmas Cimanggis	Curug	4.795	4.582	95,56	4.488	97,95	12	0,25	12	100,00
38		UPTD Puskesmas Tugu	Tugu	18.101	18.101	100,00	17.961	99,23	2	0,01	2	100,00
39		UPTD Puskesmas Harjamukti	Harjamukti	8.081	268	3,32	240	89,55	1	0,01	0	0,00
40		UPTD Puskesmas Pasir Gunung Selatan	Pasir Gunung Selatan	7.797	5.015	64,32	4.365	87,04	2	0,03	0	0,00
41		UPTD Puskesmas Mekar Sari	Mekarsari	14.773	14.686	99,41	7.342	49,99	2	0,01	0	0,00
42		UPTD Puskesmas Cisalak Pasar	Cisalak Pasar	6.210	1.240	19,97	1.221	98,47	4	0,06	0	0,00
43	Tapos	UPTD Puskesmas Tapos	Tapos	4.179	1.000	23,93	20	2,00	2	0,05	0	0,00
44			Leuwinanggung	4.035	1.000	24,78	50	5,00	0	0,00	0	0,00
45		UPTD Puskesmas Sukatani	Sukatani	14.523	90	0,62	87	96,67	2	0,01	0	0,00
46		UPTD Puskesmas Jatijajar	Jatijajar	10.180	127	1,25	70	55,12	2	0,02	0	0,00
47		UPTD Puskesmas Cilangkap	Cilangkap	13.331	300	2,25	300	100,00	5	0,04	2	40,00
48		UPTD Puskesmas Cimpaeun	Cimpaeun	8.103	360	4,44	30	8,33	2	0,02	0	0,00
49		UPTD Puskesmas Sukamaju Baru	Sukamaju Baru	10.801	560	5,18	489	87,32	2	0,02	0	0,00
50	Beji	UPTD Puskesmas Beji	Beji Timur	12.443	960	7,72	823	85,73	4	0,03	0	0,00
51		UPTD Puskesmas Depok Utara	Beji	12.798	760	5,94	612	80,53	2	0,02	0	0,00
52		UPTD Puskesmas Tanah Baru	Tanah Baru	10.593	10.593	100,00	10.551	99,60	102	0,96	69	67,65
53			Kukusan	4.102	4.102	100,00	4.004	97,61	40	0,98	29	72,50
54		UPTD Puskesmas Kemiri Muka	Kemiri Muka	7.249	6.645	91,67	6.645	100,00	2	0,03	0	0,00
55			Pondok Cina	3.108	2.848	91,63	2.848	100,00	0	0,00	0	0,00
56	Limo	UPTD Puskesmas Limo	Grogol	7.539	342	4,54	342	100,00	3	0,04	0	0,00
57			Krukut	5.060	362	7,15	362	100,00	1	0,02	0	0,00
58			Meruyung	5.503	254	4,62	254	100,00	0	0,00	0	0,00
59			Limo	9.121	791	8,67	791	100,00	0	0,00	0	0,00
60	Cinere	UPTD Puskesmas Cinere	Cinere	11.804	6.903	58,48	6.903	100,00	2	0,02	0	0,00
61			Pangkalan Jati Lama	7.923	3.961	49,99	3.961	100,00	0	0,00	0	0,00
62			Pangkalan Jati Baru	4.552	2.276	50,00	2.276	100,00	0	0,00	0	0,00
63			Gandul	8.363	4.181	49,99	4.181	100,00	0	0,00	0	0,00
JUMLAH (KAB/KOTA)				490.454	225.054	45,89	168.420	74,84	290	0,06	172	59,31

Sumber: Profil Kesehatan Lingkungan, Dinas Kesehatan Kota Depok TA 2021

TABEL 73

**JUMLAH KK DENGAN AKSES TERHADAP FASILITAS SANITASI YANG LAYAK (JAMBA SEHAT) MENURUT KECAMATAN, DAN PUSKESMAS
KABUPATEN/KOTA DEPOK
TAHUN 2021**

NO	KECAMATAN	PUSKESMAS	KELURAHAN	JUMLAH KK	SHARING/KOMUNAL		JAMBA SEHAT SEMI PERMANEN (JSSP)		JAMBA SEHAT PERMANEN (JSP)		KELUARGA DENGAN AKSES TERHADAP FASILITAS SANITASI YANG LAYAK (JAMBA SEHAT)	
					JUMLAH SARANA	JUMLAH KK PENGGUNA	JUMLAH SARANA	JUMLAH KK PENGGUNA	JUMLAH SARANA	JUMLAH KK PENGGUNA	JUMLAH	%
1	2	3		4	5	6	7	8	9	10	11	12
1	Sawangan	UPTD Puskesmas Sawangan	Sawangan Baru	5.242	22	56	35	45	3.976	4.795	4.896	93,40
2			Sawangan Lama	5.762	35	108	64	70	4.078	5.298	5.476	95,04
3		UPTD Puskesmas Pasir Putih	Pasir Putih	7.825	80	80	210	210	8.846	8.846	9.136	116,75
4		UPTD Puskesmas Kedaung	Kedaung	4.940	25	500	590	2.950	17	86	3.536	71,58
5		UPTD Puskesmas Cinangka	Cinangka	5.861	0	0	5.861	5.861	0	0	5.861	100,00
6		UPTD Puskesmas Pengasinan	Pengasinan	7.610	33	131	0	0	1.344	5.108	5.239	68,84
7			Bedahan	8.802	117	471	131	2.603	1.464	5.728	8.802	100,00
8	Bojongsari	UPTD Puskesmas Bojongsari	Pondok Petir	6.602	1	16	7.352	7.352	0	0	7.368	111,60
9			Curug	6.523	0	0	6.172	6.172	0	0	6.172	94,62
10			Serua	5.600	0	0	5.157	5.157	0	0	5.157	92,09
11			Bojongsari baru	3.291	0	0	3.082	3.082	0	0	3.082	93,65
12		UPTD Puskesmas Duren Seribu	Duren Seribu	3.583	0	0	1.024	2.653	215	478	3.131	87,38
13			Duren Mekar	5.055	0	0	2.578	3.586	631	825	4.411	87,26
14			Bojongsari Lama	4.896	6	12	2.752	4.827	374	748	5.587	114,11
15	Pancoran Mas	UPTD Puskesmas Pancoran Mas	Depok	14.297	2.371	2.696	11.141	12.775	1.345	1.545	17.016	119,02
16			Pancoran Mas	19.094	1.014	2.514	11.650	12.477	3.320	3.535	18.526	97,03
17		UPTD Puskesmas Depok Jaya	Depok Jaya	8.172	0	0	0	0	4.802	4.802	4.802	58,76
18		UPTD Puskesmas Mampang	Mampang	8.082	0	0	34	34	6.701	6.701	6.735	83,33
19		UPTD Puskesmas Rangkapan Jaya Baru	Rangkapan Jaya Baru	11.066	234	268	7.585	4.338	368	1.104	5.710	51,60
20			Rangkapan Jaya Lama	11.680	77	177	8.676	9.650	648	1.412	11.239	96,22
21	Cipayung	UPTD Puskesmas Cipayung	Cipayung	8.952	312	467	2.981	4.512	6	180	5.159	57,63
22			Cipayung Jaya	5.862	373	402	2.016	3.540	4	120	4.062	69,29
23			Bojong Pondok Terong	10.990	657	719	3.401	6.549	9	270	7.538	68,59
24		UPTD Puskesmas Ratu Jaya	Ratu Jaya	12.365	115	365	436	1.310	4.529	13.589	15.264	123,45
25			Pondok Jaya	8.232	215	653	228	1.223	2.365	9.967	11.843	143,87
26	Sukmajaya	UPTD Puskesmas Sukmajaya	Mekar jaya	18.672	1	35	0	0	11.653	11.653	11.688	62,60
27			Tirta jaya	6.117	0	0	0	0	3.106	3.106	3.106	50,78
28		UPTD Puskesmas Abadi Jaya	Abadijaya	18.918	0	0	1.576	7.989	10.644	17.296	25.285	133,66
29			Cisalak	5.440	1	11	468	1.878	3.092	2.689	4.578	84,15
30		UPTD Puskesmas Bakti Jaya	Bakti Jaya	18.408	0	0	8.850	12.871	0	0	12.871	69,92
31		UPTD Puskesmas Pondok Sukmajaya	Sukmajaya	9.843	0	0	5.574	8.003	0	0	8.003	81,31
32	Cilodong	UPTD Puskesmas Cilodong	Kalibaru	8.667	345	1.380	6.405	6.187	0	0	7.567	87,31
33			Cilodong	6.497	148	592	4.095	4.809	0	0	5.401	83,13
34		UPTD Puskesmas Villa Pertiwi	Sukamaju	21.247	0	0	61	61	18.611	18.618	18.679	87,91
35		UPTD Puskesmas Kalimulya	Kalimulya	6.061	0	0	35	35	5.845	5.845	5.880	97,01
36			Jatimulya	4.277	0	0	0	0	3.519	3.519	3.519	82,28
37	Cimanggis	UPTD Puskesmas Cimanggis	Curug	7.146	0	0	0	0	4.795	5.432	5.432	76,01
38		UPTD Puskesmas Tugu	Tugu	26.827	672	672	14.253	15.253	2.629	3.529	19.454	72,52
39		UPTD Puskesmas Harjamukti	Harjamukti	7.302	442	1.056			6.200	7.025	8.081	110,67
40		UPTD Puskesmas Pasir Gunung Selatan	Pasir Gunung Selatan	10.930	312	895	334	3.220	1.165	3.682	7.797	71,34
41		UPTD Puskesmas Mekarsari	Mekarsari	14.929	0	0	0	0	14.122	14.122	14.122	94,59
42		UPTD Puskesmas Cisalak Pasar	Cisalak Pasar	7.502	974	2.726	2.300	2.332	2.415	2.444	7.502	100,00
43	Tapos	UPTD Puskesmas Tapos	Tapos	5.113	0	0	0	0	4.345	4.345	4.345	84,98
44			Leuwinanggung	4.177	5	20	105	110	3934	3.905	4.035	96,60
45		UPTD Puskesmas Sukatani	Sukatani	16.940	6.330	6.330	8.360	8.360	0	0	14.690	86,72
46		UPTD Puskesmas Jatijajar	Jatijajar	11.745	0	0	0	0	10.288	10.288	10.288	87,59
47		UPTD Puskesmas Cilangkap	Cilangkap	16.164	108	560	43	43	13.070	13.114	13.717	84,86
48		UPTD Puskesmas Cimpaeun	Cimpaeun	7.839	1	9	60	240	1.963	7.854	8.103	103,37
49		UPTD Puskesmas Sukamaju Baru	Sukamaju Baru	13.597	0	0	2.920	2.938	8.990	9.044	11.982	88,12
50	Beji	UPTD Puskesmas Beji	Beji Timur	3.407	12	60	2.481	2.488	203	203	2.751	80,75
51		UPTD Puskesmas Depok Utara	Beji	14.821	0	0	780	858	11.350	12.018	12.876	86,88
52		UPTD Puskesmas Tanah Baru	Tanah Baru	10.236	1	7	7.675	8.572	2.911	2.911	11.490	112,25
53			Kukusan	5.662	1	10	3.041	3.344	1.060	1.060	4.414	77,96
54		UPTD Puskesmas Kemiri Muka	Kemiri Muka	10.201	0	0	6.947	7.474	0	0	7.474	73,27
55			Pondok Cina	3.981	3	45	1.866	1.866	3.474	3.738	5.649	141,90
56	Limo	UPTD Puskesmas Limo	Grogol	7.820	0	0	25	25	7.518	7.518	7.543	96,46
57			Krukut	4.839	0	0	37	37	3.306	3.975	4.012	82,91
58			Meruyung	5.876	0	0	0	0	6.239	6.245	6.245	106,28
59			Limo	9.793	0	0	5	5	9.236	9.417	9.422	96,21
60	Cinere	UPTD Puskesmas Cinere	Cinere	10.535	817	3.265	0	0	7.023	6.981	10.246	97,26
61			Pangkalan Jati Lama	5.737	632	2.289	0	0	6.301	4.423	6.712	116,99
62			Pangkalan Jati Baru	3.398	531	3.654	0	0	3.947	704	4.358	128,25
63			Gandul	7.662	738	1.672	0	0	5.682	5.775	7.447	97,19
JUMLAH (KAB/KOTA)				578.710	17.761	34.923	161.452	199.974	243.678	287.615	522.512	90,29

Sumber: Profil Kesehatan Lingkungan, Dinas Kesehatan Kota Depok TA 2021

TABEL 74

**DESA YANG MELAKSANAKAN SANITASI TOTAL BERBASIS MASYARAKAT
KABUPATEN/KOTA DEPOK
TAHUN 2021**

NO	KECAMATAN	PUSKESMAS	KELURAHAN	JUMLAH DESA/ KELURAHAN	SANITASI TOTAL BERBASIS MASYARAKAT (STBM)					
					DESA MELAKSANAKAN STBM		DESA STOP BABS (SBS)		DESA STBM	
					JUMLAH	%	JUMLAH	%	JUMLAH	%
1	2	3		4	5	6	7	8	9	10
1	Sawangan	UPTD Puskesmas Sawangan	Sawangan Baru	1	1	100,0	1	100,00	1	100,00
2			Sawangan Lama	1	1	100,0	1	100,00	1	100,00
3		UPTD Puskesmas Pasir Putih	Pasir Putih	1	1	100,0	0	0,00	0	0,00
4		UPTD Puskesmas Kedaung	Kedaung	1	1	100,0	1	100,00	1	100,00
5		UPTD Puskesmas Cinangka	Cinangka	1	1	100,0	1	100,00	1	100,00
6		UPTD Puskesmas Pengasinan	Pengasinan	1	1	100,0	0	0,00	0	0,00
7			Bedahan	1	1	100,0	1	100,00	1	100,00
8	Bojongsari	UPTD Puskesmas Bojongsari	Pondok Petir	1	1	100,0	1	100,00	1	100,00
9			Curug	1	1	100,0	0	0,00	0	0,00
10			Serua	1	1	100,0	1	100,00	1	100,00
11			Bojongsari baru	1	1	100,0	1	100,00	1	100,00
12		UPTD Puskesmas Duren Seribu	Duren Seribu	1	1	100,0	0	0,00	0	0,00
13			Duren Mekar	1	1	100,0	0	0,00	0	0,00
14			Bojongsari Lama	1	1	100,0	0	0,00	0	0,00
15	Pancoran Mas	UPTD Puskesmas Pancoran Mas	Depok	1	1	100,0	0	0,00	0	0,00
16			Pancoran Mas	1	1	100,0	0	0,00	0	0,00
17		UPTD Puskesmas Depok Jaya	Depok Jaya	1	1	100,0	1	100,00	1	100,00
18		UPTD Puskesmas Mampang	Mampang	1	1	100,0	1	100,00	1	100,00
19		UPTD Puskesmas Rangkapan Jaya Baru	Rangkapan Jaya Baru	1	1	100,0	0	0,00	0	0,00
20			Rangkapan Jaya Lama	1	1	100,0	1	100,00	1	100,00
21	Cipayung	UPTD Puskesmas Cipayung	Cipayung	1	1	100,0	0	0,00	0	0,00
22			Cipayung Jaya	1	1	100,0	0	0,00	0	0,00
23			Bojong Pondok Terong	1	1	100,0	0	0,00	0	0,00
24		UPTD Puskesmas Ratu Jaya	Ratu Jaya	1	1	100,0	1	100,00	1	100,00
25			Pondok Jaya	1	1	100,0	0	0,00	0	0,00
26	Sukmajaya	UPTD Puskesmas Sukmajaya	Mekar jaya	1	1	100,0	1	100,00	1	100,00
27			Tirta jaya	1	1	100,0	1	100,00	1	100,00
28		UPTD Puskesmas Abadi Jaya	Abadijaya	1	1	100,0	0	0,00	0	0,00
29			Cisalak	1	1	100,0	1	100,00	1	100,00
30		UPTD Puskesmas Bakti Jaya	Bakti Jaya	1	1	100,0	1	100,00	1	100,00
31		UPTD Puskesmas Pondok Sukmajaya	Sukmajaya	1	1	100,0	1	100,00	1	100,00
32	Cilodong	UPTD Puskesmas Cilodong	Kalibaru	1	1	100,0	1	100,00	1	100,00
33			Cilodong	1	1	100,0	1	100,00	1	100,00
34		UPTD Puskesmas Villa Pertiwi	Sukamaju	1	1	100,0	0	0,00	0	0,00
35		UPTD Puskesmas Kalimulya	Kalimulya	1	1	100,0	1	100,00	1	100,00
36			Jatimulya	1	1	100,0	0	0,00	0	0,00
37	Cimanggis	UPTD Puskesmas Cimanggis	Curug	1	1	100,0	1	100,00	1	100,00
38		UPTD Puskesmas Tugu	Tugu	1	1	100,0	0	0,00	0	0,00
39		UPTD Puskesmas Harjamukti	Harjamukti	1	1	100,0	1	100,00	1	100,00
40		UPTD Puskesmas Pasir Gunung Selatan	Pasir Gunung Selatan	1	1	100,0	1	100,00	1	100,00
41		UPTD Puskesmas Mekarsari	Mekarsari	1	1	100,0	0	0,00	0	0,00
42		UPTD Puskesmas Cisalak Pasar	Cisalak Pasar	1	1	100,0	1	100,00	1	100,00
43	Tapos	UPTD Puskesmas Tapos	Tapos	1	1	100,0	1	100,00	1	100,00
44			Leuwinanggung	1	1	100,0	1	100,00	1	100,00
45		UPTD Puskesmas Sukatani	Sukatani	1	1	100,0	1	100,00	1	100,00
46		UPTD Puskesmas Jatijajar	Jatijajar	1	1	100,0	0	0,00	0	0,00
47		UPTD Puskesmas Cilangkap	Cilangkap	1	1	100,0	1	100,00	1	100,00
48		UPTD Puskesmas Cimpaeun	Cimpaeun	1	1	100,0	1	100,00	1	100,00
49		UPTD Puskesmas Sukamaju Baru	Sukamaju Baru	1	1	100,0	1	100,00	1	100,00
50	Beji	UPTD Puskesmas Beji	Beji Timur	1	1	100,0	1	100,00	1	100,00
51		UPTD Puskesmas Depok Utara	Beji	1	1	100,0	0	0,00	0	0,00
52		UPTD Puskesmas Tanah Baru	Tanah Baru	1	1	100,0	1	100,00	1	100,00
53			Kukusan	1	1	100,0	1	100,00	1	100,00
54		UPTD Puskesmas Kemiri Muka	Kemiri Muka	1	1	100,0	0	0,00	0	0,00
55			Pondok Cina	1	1	100,0	1	100,00	1	100,00
56	Limo	UPTD Puskesmas Limo	Grogol	1	1	100,0	1	100,00	1	100,00
57			Krukut	1	1	100,0	1	100,00	1	100,00
58			Meruyung	1	1	100,0	1	100,00	1	100,00
59			Limo	1	1	100,0	1	100,00	1	100,00
60	Cinere	UPTD Puskesmas Cinere	Cinere	1	1	100,0	1	100,00	1	100,00
61			Pangkalan Jati Lama	1	1	100,0	1	100,00	1	100,00
62			Pangkalan Jati Baru	1	1	100,0	1	100,00	1	100,00
63			Gandul	1	1	100,0	0	0,00	0	0,00
JUMLAH (KAB/KOTA)				63	63	100,0	41	65,08	41	65,08

Sumber: Profil Kesehatan Lingkungan, Dinas Kesehatan Kota Depok TA 2021

* SBS (Stop Buang Air Besar Sembarangan)

TABEL 75

**PERSENTASE TEMPAT-TEMPAT UMUM (TTU) MEMENUHI SYARAT KESEHATAN MENURUT KECAMATAN DAN PUSKESMAS
KABUPATEN/KOTA DEPOK
TAHUN 2021**

NO	KECAMATAN	PUSKESMAS	KELURAHAN	TTU YANG ADA								TTU MEMENUHI SYARAT KESEHATAN																		
				SARANA PENDIDIKAN			SARANA KESEHATAN			TEMPAT IBADAH	PASAR	JUMLAH TTU YANG ADA	SARANA PENDIDIKAN						SARANA KESEHATAN						TEMPAT IBADAH		PASAR		JUMLAH TOTAL	
				SD/MI	SMP/MTs	SMA/MA	PUSKESMAS	RUMAH SAKIT UMUM	Σ				%	Σ	%	Σ	%	Σ	%	Σ	%	Σ	%	Σ	%	Σ	%	Σ	%	
				4	5	6	7	8	9	10	11	12	13	14	15	16	17	18	19	20	21	22	23	24	25	26	27			
1	Sawangan	UPTD Puskesmas Sawangan	Sawangan Baru	9	3	5	1	1	30	0	49	9	100,0	3	100,0	5	100,0	1	100,0	1	100,0	30	100,0	0	#DIV/0!	49	100,00			
2			Sawangan Lama	7	5	8	0	1	22	0	43	7	100,0	4	100,0	8	100,0	0	#DIV/0!	1	100,0	22	100,0	0	#DIV/0!	43	100,00			
3			Pasir Putih	7	4	4	1	0	32	0	48	4	57,1	4	100,0	4	100,0	1	100,0	0	#DIV/0!	17	53,1	0	#DIV/0!	30	62,50			
4			Kedaung	6	3	2	1	0	7	0	19	6	100,0	3	100,0	2	100,0	1	100,0	0	#DIV/0!	7	100,0	0	#DIV/0!	19	100,00			
5			Cinangka	7	4	1	1	0	38	0	51	7	100,0	3	75,0	1	100,0	1	100,0	0	#DIV/0!	35	92,1	0	#DIV/0!	47	92,16			
6			Pengasinan	9	3	3	1	0	18	0	34	4	44,4	2	66,7	2	66,7	1	100,0	0	#DIV/0!	8	44,4	0	#DIV/0!	17	50,00			
7			Bedahan	18	11	6	0	0	18	0	53	3	16,7	1	9,1	1	16,7	0	#DIV/0!	0	#DIV/0!	7	38,9	0	#DIV/0!	12	22,64			
8	Bojongsari	UPTD Puskesmas Bojongsari	Pondok Petir	9	7	4	1	0	48	1	70	9	100,0	7	100,0	4	100,0	1	100,0	0	#DIV/0!	47	97,9	0	0,0	68	97,14			
9			Curug	8	4	2	0	0	32	0	46	8	100,0	4	100,0	2	100,0	0	#DIV/0!	0	#DIV/0!	31	96,9	0	#DIV/0!	45	97,83			
10			Serua	5	5	5	0	0	22	0	37	5	100,0	5	100,0	5	100,0	0	#DIV/0!	0	#DIV/0!	20	90,9	0	#DIV/0!	35	94,59			
11			Bojongsari baru	4	1	2	0	1	18	0	26	4	100,0	1	100,0	2	100,0	0	#DIV/0!	1	100,0	17	94,4	0	#DIV/0!	25	96,15			
12			Duren Seribu	9	4	1	1	0	21	0	36	4	44,4	1	25,0	1	100,0	1	100,0	0	#DIV/0!	18	85,2	0	#DIV/0!	25	69,44			
13			Duren Mekar	7	4	1	0	0	17	0	29	3	42,9	2	50,0	1	100,0	0	#DIV/0!	0	#DIV/0!	7	41,7	0	#DIV/0!	13	44,83			
14			Bojongsari Lama	8	5	3	0	0	30	0	46	3	37,5	2	40,0	1	33,3	0	#DIV/0!	0	#DIV/0!	12	40,0	0	#DIV/0!	18	39,13			
15	Pancoran Mas	UPTD Puskesmas Pancoran Mas	Depok	19	13	17	1	4	23	0	77	15	78,9	11	84,6	13	76,5	1	100,0	4	100,0	20	87,0	0	#DIV/0!	64	83,12			
16			Pancoran Mas	12	15	11	0	1	25	0	64	10	83,3	12	80,0	10	90,9	0	#DIV/0!	1	100,0	24	96,0	0	#DIV/0!	57	89,06			
17			Depok Jaya	19	3	3	1	0	16	1	43	17	89,5	3	100,0	3	100,0	1	100,0	0	#DIV/0!	12	75,0	0	0,0	36	83,72			
18			Mampang	7	5	6	1	0	31	0	50	6	85,7	5	100,0	6	100,0	1	100,0	0	#DIV/0!	27	87,1	0	#DIV/0!	45	90,00			
19			Rangkapan Jaya Baru	14	8	8	1	1	12	0	44	7	50,0	4	50,0	2	25,0	1	100,0	1	100,0	7	58,3	0	#DIV/0!	22	50,00			
20			Rangkapan Jaya Lama	8	3	2	0	0	14	0	27	5	62,5	2	66,7	1	50,0	0	#DIV/0!	0	#DIV/0!	6	42,9	0	#DIV/0!	14	51,85			
21	Cipayung	UPTD Puskesmas Cipayung	Cipayung	11	6	3	1	0	25	0	46	11	100,0	6	100,0	3	100,0	1	100,0	0	#DIV/0!	25	100,0	0	#DIV/0!	46	100,00			
22			Cipayung Jaya	6	5	1	0	0	8	0	20	6	100,0	5	100,0	1	100,0	0	#DIV/0!	0	#DIV/0!	8	100,0	0	#DIV/0!	20	100,00			
23			Bojong Pondok Terong	9	5	5	0	0	8	0	27	9	100,0	5	100,0	5	100,0	0	#DIV/0!	0	#DIV/0!	8	100,0	0	#DIV/0!	27	100,00			
24			Ratu Jaya	11	3	1	1	0	24	0	40	4	36,4	-	0,0	-	0,0	1	100,0	0	#DIV/0!	5	20,8	0	#DIV/0!	10	25,00			
25			Pondok Jaya	7	3	1	0	0	10	0	21	2	28,6	1	33,3	-	0,0	0	#DIV/0!	0	#DIV/0!	3	30,8	0	#DIV/0!	6	28,57			
26	Sukmajaya	UPTD Puskesmas Sukmajaya	Mekar Jaya	21	3	2	1	0	45	0	72	21	100,0	3	100,0	2	100,0	1	100,0	0	#DIV/0!	45	100,0	0	#DIV/0!	72	100,00			
27			Tirta Jaya	6	3	1	0	0	15	0	25	6	100,0	3	100,0	1	100,0	0	#DIV/0!	0	#DIV/0!	15	100,0	0	#DIV/0!	25	100,00			
28			Abadi Jaya	15	4	11	1	0	30	2	63	10	66,7	4	100,0	8	72,7	1	100,0	0	#DIV/0!	30	100,0	2	100,0	55	87,30			
29			Cisalak	7	2	1	0	1	8	0	19	5	71,4	-	0,0	1	100,0	0	#DIV/0!	1	100,0	8	100,0	0	#DIV/0!	15	78,95			
30			Bakti Jaya	14	9	3	1	1	18	0	46	8	57,1	1	11,1	1	33,3	1	100,0	1	100,0	13	72,2	0	#DIV/0!	25	54,35			
31			Sukmajaya	13	4	2	1	1	17	0	38	8	61,5	2	50,0	1	50,0	1	100,0	1	100,0	15	88,2	0	#DIV/0!	28	73,68			
32	Cilodong	UPTD Puskesmas Cilodong	Kalibaru	7	4	3	0	0	16	0	30	4	57,1	2	50,0	1	33,3	0	#DIV/0!	0	#DIV/0!	10	62,5	0	#DIV/0!	17	56,67			
33			Cilodong	8	4	3	1	0	4	0	20	4	50,0	2	50,0	1	33,3	1	100,0	0	#DIV/0!	2	50,0	0	#DIV/0!	10	50,00			
34			Sukamaju	11	3	1	1	1	7	0	24	11	100,0	2	66,7	1	100,0	1	100,0	1	100,0	6	85,7	0	#DIV/0!	22	91,67			
35			Kalimulya	10	7	6	0	1	10	0	34	3	30,0	3	42,9	3	50,0	0	#DIV/0!	1	100,0	7	70,0	0	#DIV/0!	17	50,00			
36			Jatimulya	5	5	5	1	0	8	1	25	1	20,0	3	60,0	2	40,0	1	100,0	0	#DIV/0!	6	75,0	1	100,0	14	56,00			
37	Cimanggis	UPTD Puskesmas Cimanggis	Curug	6	6	6	0	0	12	0	31	6	100,0	6	100,0	6	100,0	1	100,0	0	#DIV/0!	12	100,0	0	#DIV/0!	31	100,00			
38			Tugu	18	13	5	1	1	19	1	58	13	72,2	12	92,3	4	80,0	1	100,0	1	100,0	19	100,0	0	0,0	50	86,21			
39			Harjamukti	16	10	4	1	1	45	0	77	13	81,3	8	80,0	3	75,0	1	100,0	1	100,0	44	97,8	0	#DIV/0!	70	90,91			
40			Pasir Gunung Selatan	3	2	1	1	1	8	0	16	3	100,0	2	100,0	1	100,0	1	100,0	1	100,0	8	100,0	0	#DIV/0!	16	100,00			
41			Mekarsari	13	6	1	1	2	26	0	49	13	100,0	6	100,0	-	0,0	1	100,0	2	100,0	15	57,7	0	#DIV/0!	37	75,51			
42			Cisalak Pasar	8	2	2	1	0	19	1	33	8	100,0	2	100,0	2	100,0	1	100,0	0	#DIV/0!	5	26,3	0	0,0	18	54,55			
43	Tapos	UPTD Puskesmas Tapos	Tapos	11	4	2	1	0	40	0	58	10	90,9	4	100,0	2	100,0	1	100,0	0	#DIV/0!	40	100,0	0	#DIV/0!	57	98,28			
44			Leuwinanggung	7	2	2	0	0	45	0	56	6	85,7	2	100,0	2	100,0	0	#DIV/0!	0	#DIV/0!	40	88,9	0	#DIV/0!	50	89,29			
45			Sukatani	17	7	8	1	0	34	1	68	10	58,8	4	57,1	2	25,0	1	100,0	0	#DIV/0!	9	26,5	1	100,0	27	39,71			
46			Jatijajar	9	2	2	1	0	16	0	30	9	100,0	2	100,0	2	100,0	1	100,0	0	#DIV/0!	16	100,0	0	#DIV/0!	30	100,00			
47			Cilangkap	12	8	5	1	0	35	0	61	9	75,0	3	37,5	3	60,0	1	100,0	0	#DIV/0!	33	94,3	0	#DIV/0!	49	80,33			
48			Cimpaeun	6	5	2	1	0	15	0	29	5	83,3	4	80,0	2	100,0	1	100,0	0	#DIV/0!	14	93,3	0	#DIV/0!	26	89,66			
49			Sukamaju Baru	8	3	1	1	0	60	0	73	8	100,0	3	100,0	1	100,0	1	100,0	0	#DIV/0!	60	100,0	0	#DIV/0!	73	100,00			
50	Beji	UPTD Puskesmas Beji	Beji Timur	7	5	2	1	0	3	0	18	2	28,6	1	20,0															

TABEL 76

**TEMPAT PENGELOLAAN MAKANAN (TPM) MEMENUHI SYARAT KESEHATAN MENURUT KECAMATAN DAN PUSKESMAS
KABUPATEN/KOTA DEPOK
TAHUN 2021**

NO	KECAMATAN	PUSKESMAS	KELURAHAN	TPM YANG ADA					TPM MEMENUHI SYARAT KESEHATAN									
				JASA BOGA	RUMAH MAKAN/ RESTORAN	DEPOT AIR MINUM (DAM)	MAKANAN JAJANAN/ KANTIN/ SENTRA MAKANAN JAJANAN	JUMLAH TPM YANG ADA	JASA BOGA		RUMAH MAKAN/ RESTORAN		DEPOT AIR MINUM (DAM)		MAKANAN JAJANAN/ KANTIN/ SENTRA MAKANAN JAJANAN		JUMLAH TPM MEMENUHI SYARAT KESEHATAN	
									JUMLAH	%	JUMLAH	%	JUMLAH	%	JUMLAH	%	TOTAL	%
1	2	3	4	5	6	7	8	9	10	11	12	13	14	15	16	17	18	
1	Sawangan	UPTD Puskesmas Sawangan	Sawangan Baru	9	6	3	0	18	9	100,00	3	50,00	3	100,00	0	#DIV/0!	15	83,33
2			Sawangan Lama	7	5	4	0	16	7	100,00	3	60,00	4	100,00	0	#DIV/0!	14	87,50
3		UPTD Puskesmas Pasir Putih	Pasir Putih	14	10	8	0	32	4	28,57	2	20,00	8	100,00	0	#DIV/0!	14	43,75
4		UPTD Puskesmas Kedaung	Kedaung	0	4	4	10	18	0	#DIV/0!	4	100,00	3	75,00	2	20,00	9	50,00
5		UPTD Puskesmas Cinangka	Cinangka	1	26	8	2	37	1	100,00	25	96,15	8	100,00	0	0,00	34	91,89
6		UPTD Puskesmas Pengasinan	Pengasinan	28	22	7	8	65	0	0,00	3	13,64	3	42,86	0	0,00	6	9,23
7			Bedahan	12	10	9	10	41	0	0,00	2	20,00	2	22,22	0	0,00	4	9,76
8	Bojongsari	UPTD Puskesmas Bojongsari	Pondok Petir	4	2	4	1	11	4	100,00	2	100,00	4	100,00	1	100,00	11	100,00
9			Curug	9	3	1	0	13	9	100,00	3	100,00	1	100,00	0	#DIV/0!	13	100,00
10			Serua	3	1	3	0	7	3	100,00	1	100,00	3	100,00	0	#DIV/0!	7	100,00
11			Bojongsari baru	1	4	0	0	5	1	100,00	4	100,00	0	#DIV/0!	0	#DIV/0!	5	100,00
12		UPTD Puskesmas Duren Seribu	Duren Seribu	2	2	3	11	18	2	100,00	2	100,00	2	66,67	3	27,27	9	50,00
13			Duren Mekar	1	4	6	9	20	1	100,00	2	50,00	1	16,67	3	33,33	7	35,00
14			Bojongsari Lama	0	10	6	17	33	0	#DIV/0!	5	50,00	2	33,33	4	23,53	11	33,33
15	Pancoran Mas	UPTD Puskesmas Pancoran Mas	Depok	1	20	7	1	29	1	100,00	16	80,00	4	57,14	1	100,00	22	75,86
16			Pancoran Mas	0	2	15	0	17	0	#DIV/0!	2	100,00	11	73,33		#DIV/0!	13	76,47
17		UPTD Puskesmas Depok Java	Depok Java	4	36	6	4	50	2	50,00	6	16,67	4	66,67	3	75,00	15	30,00
18		UPTD Puskesmas Mampang	Mampang	0	11	9	0	20	0	#DIV/0!	11	100,00	7	77,78	0	#DIV/0!	18	90,00
19		UPTD Puskesmas Rangkapan Jaya Baru	Rangkapan Jaya Baru	11	18	16	4	49	3	27,27	7	38,89	9	56,25	3	75,00	22	44,90
20			Rangkapan Jaya Lama	5	17	16	5	43	3	60,00	7	41,18	11	68,75	4	80,00	25	58,14
21	Cipayung	UPTD Puskesmas Cipayung	Cipayung	0	9	10	0	19	0	#DIV/0!	8	88,89	10	100,00		#DIV/0!	18	94,74
22			Cipayung Jaya	0	13	21	0	34	0	#DIV/0!	11	84,62	20	95,24		#DIV/0!	31	91,18
23			Pondok Terong	2	23	24	0	49	2	100,00	22	95,65	22	91,67		#DIV/0!	46	93,88
24		UPTD Puskesmas Ratu Jaya	Ratu Jaya	8	19	8		35		0,00	3	15,79	3	37,50		#DIV/0!	6	17,14
25			Pondok Jaya	6	14	4		24	1	16,67	1	7,14	3	75,00		#DIV/0!	5	20,83
26	Sukmajaya	UPTD Puskesmas Sukmajaya	Mekar Jaya	10	50	10	5	75	10	100,00	45	90,00	6	60,00	4	80,00	65	86,67
27			Tirta Jaya	2	20	2	2	26	2	100,00	19	95,00	2	100,00	2	100,00	25	96,15
28		UPTD Puskesmas Abadi Jaya	Abadijaya	1	15	15	10	41	0	0,00	8	53,33	11	73,33	5	50,00	24	58,54
29			Cisalak	0	0	1	2	3	0	#DIV/0!	0	0,00	0	0,00	1	50,00	1	33,33
30		UPTD Puskesmas Bakti Jaya	Bakti Jaya	3	65	8	0	76	1	33,33	23	35,38	1	12,50	0	#DIV/0!	25	32,89
31		UPTD Puskesmas Pondok Sukmajaya	Sukmajaya	6	50	12	25	93	4	66,67	16	32,00	6	50,00	10	40,00	36	38,71
32	Cilodong	UPTD Puskesmas Cilodong	Kalibaru	0	21	14	1	36	0	#DIV/0!	15	71,43	9	64,29	0	0,00	24	66,67
33			Cilodong	1	7	3	1	12	1	100,00	1	14,29	1	33,33	1	100,00	4	33,33
34		UPTD Puskesmas Villa Pertiwi	Sukamaju	4	44	16	10	74	2	50,00	23	52,27	5	31,25	0	0,00	30	40,54
35		UPTD Puskesmas Kalimulya	Kalimulya	1	12	3	11	27	0	0,00	1	8,33	3	100,00	3	27,27	7	25,93
36			Jatimulya	1	7	4	8	20	0	0,00	1	14,29	4	100,00	2	25,00	7	35,00
37	Cimanggis	UPTD Puskesmas Cimanggis	Curug	2	3	5	32	42	2	100,00	3	100,00	4	80,00	24	75,00	33	78,57
38		UPTD Puskesmas Tuju	Tuju	10	40	19	0	69	6	60,00	20	50,00	10	52,63	0	#DIV/0!	36	52,17
39		UPTD Puskesmas Harjamukti	Harjamukti	8	14	5	3	30	7	87,50	13	92,86	4	80,00	2	66,67	26	86,67
40		UPTD Puskesmas Pasir Gunung Selatan	Pasir Gunung Selatan	2	12	8	3	25	2	100,00	8	66,67	3	37,50	0	0,00	13	52,00
41		UPTD Puskesmas Mekarsari	Mekarsari	5	46	13	0	64	5	100,00	3	6,52	12	92,31	0	#DIV/0!	20	31,25
42		UPTD Puskesmas Cisalak Pasar	Cisalak Pasar	1	12	7	11	31	0	0,00	0	0,00	5	71,43	8	72,73	13	41,94
43	Tapos	UPTD Puskesmas Tapos	Tapos	2	25	6	4	37	2	100,00	23	92,00	4	66,67	4	100,00	33	89,19
44			Leuwiringgung	2	30	4	6	42	2	100,00	25	83,33	3	75,00	4	66,67	34	80,95
45		UPTD Puskesmas Sukatani	Sukatani	4	13	15	12	44	3	75,00	3	23,08	6	40,00	4	33,33	16	36,36
46		UPTD Puskesmas Jatijajar	Jatijajar	0	12	5	0	17	0	#DIV/0!	12	100,00	5	100,00	0	#DIV/0!	17	100,00
47		UPTD Puskesmas Cilangkap	Cilangkap	4	48	20	10	82	2	50,00	38	79,17	15	75,00	7	70,00	62	75,61
48		UPTD Puskesmas Cimpaeun	Cimpaeun	5	20	8	0	33	5	100,00	16	80,00	6	75,00	0	#DIV/0!	27	81,82
49		UPTD Puskesmas Sukamaju Baru	Sukamaju Baru	4	25	9	2	40	4	100,00	18	72,00	5	55,56	0	0,00	27	67,50
50	Beji	UPTD Puskesmas Beji	Beji Timur	2	19	6	3	30	1	50,00	1	5,26	1	16,67	0	0,00	3	10,00
51		UPTD Puskesmas Depok Utara	Beji	3	25	8	1	37	1	33,33	20	80,00	5	62,50	1	100,00	27	72,97
52		UPTD Puskesmas Tanah Baru	Tanah Baru	2	12	10	0	24	2	100,00	12	100,00	2	20,00	0	#DIV/0!	16	66,67
53			Kukusan		13	6	2	21	0	#DIV/0!	10	76,92	2	33,33	1	50,00	13	61,90
54		UPTD Puskesmas Kemiri Muka	Kemiri Muka	6	79	15	3	103	6	100,00	54	68,35	15	100,00	2	66,67	77	74,76
55			Pondok Cina	2	141	7	6	156	2	100,00	68	48,23	7	100,00	3	50,00	80	51,28
56	Limo	UPTD Puskesmas Limo	Grogol	1	16	9	2	28	1	100,00	1	6,25	7	77,78	0	0,00	9	32,14
57			Krukut	2	20	6	1	29	0	0,00	6	30,00	4	66,67	1	100,00	11	37,93
58			Meruyung	0	31	8	0	39	0	#DIV/0!	6	19,35	5	62,50	0	#DIV/0!	11	28,21
59			Limo	2	43	7	0	52	1	50,00	7	16,28	2	28,57	0	#DIV/0!	10	19,23
60	Cinere	UPTD Puskesmas Cinere	Cinere	3	22	8	1	34	3	100,00	22	100,00	8	100,00	1	100,00	34	100,00
61			Pangkalan Jati Lama	7	13	3	0	23	7	100,00	12	92,31	3	100,00	0	#DIV/0!	22	95,65
62			Pangkalan Jati Baru	0	10	2	0	12	0	#DIV/0!	10	100,00	2	100,00	0	#DIV/0!	12	100,00
63			Gandul	5	22	5	0	32	2	40,00	22	100,00	5	100,00	0	#DIV/0!	29	90,63
JUMLAH (KAB/KOTA)				241	1.348	514	259	2.362	139	57,68	740	54,90	346	67,32	114	44,02	1.339	56,69

TABEL 77

**PERSENTASE RUMAH TANGGA BERPERILAKU HIDUP BERSIH DAN SEHAT (BER-PHBS) KOTA DEPOK
TAHUN 2021**

NO	KECAMATAN	PUSKESMAS	KELURAHAN	RUMAH TANGGA				
				JUMLAH	JUMLAH DIPANTAU	% DIPANTAU	JUMLAH BER- PHBS	% BER- PHBS
1	2	3	4	5	6	7	8	9
1	SAWANGAN	SAWANGAN	SAWANGAN BARU	3.804	3.804	100,00%	2.241	58,91%
2			SAWANGAN LAMA	4.164	4.164	100,00%	1.798	43,18%
3		PENGASINAN	PENGASINAN	5.842	5.842	100,00%	4.382	75,01%
4			BEDAHAN	9.732	9.732	100,00%	7.104	73,00%
5			PASIR PUTIH	7.467	7.467	100,00%	4.225	56,58%
6		KEDAUNG	KEDAUNG	3.234	3.234	100,00%	2.899	89,64%
7		CINANGKA	CINANGKA	6.395	6.206	97,04%	3.979	64,12%
8	BOJONGSARI	BOJONGSARI	BOJONGSARI BARU	2.936	2.936	100,00%	2.600	88,56%
9			CURUG	6.128	6.128	100,00%	5.505	89,83%
10			PONDOK PETIR	4.104	4.074	99,27%	3.676	90,23%
11			SERUA	5.064	5.064	100,00%	4.681	92,44%
12		DUREN SERIBU	DUREN SERIBU	1.143	1.143	100,00%	597	52,23%
13			DUREN MEKAR	968	968	100,00%	738	76,24%
14			BOJONGSARI LAMA	4.752	4.752	100,00%	2.957	62,23%
15	PANCORAN MAS	PANCORAN MAS	PANCORAN MAS	14.556	13.450	92,40%	12.269	91,22%
16			DEPOK	15.921	14.331	90,01%	12.549	87,57%
17		RANGKAPAN JAYA	RANGKAPAN JAYA BARU	10.249	10.249	100,00%	9.526	92,95%
18			RANGKAPAN JAYA	10.966	10.966	100,00%	7.951	72,51%
19			MAMPANG	7.625	7.625	100,00%	6.179	81,04%
20	DEPOK JAYA	DEPOK JAYA	4.792	4.792	100,00%	4.450	92,86%	
21	CIPAYUNG	CIPAYUNG	CIPAYUNG	6.853	6.841	99,82%	4.256	62,21%
22			CIPAYUNG JAYA	6.995	6.884	98,41%	5.389	78,28%
23			BOJONG PONDOK TERONG	9.939	9.275	93,32%	5.989	64,57%
24		RATUJAYA	PONDOK JAYA	6.212	6.212	100,00%	4.831	77,77%
25			RATUJAYA	10.737	10.737	100,00%	7.830	72,93%
26	SUKMAJAYA	SUKMAJAYA	TIRTAJAYA	5.148	5.148	100,00%	4.258	82,71%
27			MEKAR JAYA	6.702	6.702	100,00%	5.383	80,32%
28		ABADIJAYA	ABADIJAYA	13.805	13.079	94,74%	11.700	89,46%
29			CISALAK	3.497	3.462	99,00%	2.672	77,18%
30		BAKTI JAYA	BAKTI JAYA	11.044	11.044	100,00%	9.205	83,35%
31		PONDOK SUKMAJAYA	SUKMAJAYA	8.644	3.702	42,83%	2.441	65,94%
32	CILODONG	CILODONG	KALIBARU	6.750	6.186	91,64%	3.309	53,49%
33			CILODONG	3.362	3.362	100,00%	2.400	71,39%
34		KALIMULYA	KALIMULYA	5.732	5.732	100,00%	4.190	73,10%
35			JATIMULYA	3.483	3.483	100,00%	2.936	84,30%
36			VILLA PERTIWI	SUKAMAJU	17.424	16.686	95,76%	11.543
37	CIMANGGIS	CIMANGGIS	CURUG	4.260	4.260	100,00%	2.864	67,23%
38			HARJAMUKTI	6.941	6.834	98,46%	5.899	86,32%
39		CISALAK PASAR	CISALAK PASAR	9.505	9.505	100,00%	7.431	78,18%
40			MEKARSARI	13.908	13.109	94,26%	9.162	69,89%
41		TUGU	TUGU	21.152	21.152	100,00%	18.626	88,06%
42		PASIR GUNUNG SELATAN	PASIR GUNUNG SELATAN	7.448	7.264	97,53%	5.711	78,62%
43	TAPOS	TAPOS	TAPOS	3.870	3.870	100,00%	2.310	59,69%
44			LEUWINAGGUNG	2.625	2.625	100,00%	1.704	64,91%
45		CILANGKAP	CILANGKAP	14.579	14.264	97,84%	8.717	61,11%
46		CIMPAEUN	CIMPAEUN	7.960	7.958	99,97%	6.590	82,81%
47		JATIJAJAR	JATIJAJAR	9.399	9.399	100,00%	7.638	81,26%
48		SUKAMAJU BARU	SUKAMAJU BARU	10.801	10.722	99,27%	8.154	76,05%
49	SUKATANI	SUKATANI	16.229	14.610	90,02%	12.396	84,85%	
50	BEJI	BEJI	BEJI TIMUR	2.421	2.421	100,00%	2.168	89,55%
51			DEPOK UTARA	BEJI	9.712	9.712	100,00%	6.797
52		KEMIRIMUKA	KEMIRIMUKA	8.020	8.020	100,00%	6.541	81,56%
53			PONDOK CINA	2.451	2.451	100,00%	2.268	92,53%
54			TANAH BARU	KUKUSAN	4.102	4.102	100,00%	3.668
55	LIMO	LIMO	TANAH BARU	10.593	10.593	100,00%	7.850	74,11%
56			MERUYUNG	6.192	6.192	100,00%	4.552	73,51%
57			GROGOL	6.869	6.869	100,00%	5.283	76,91%
58	CINERE	CINERE	KRUKUT	3.914	3.914	100,00%	2.843	72,64%
59			LIMO	8.147	8.147	100,00%	6.098	74,85%
60			CINERE	10.039	4.888	48,69%	3.057	62,54%
61			GANDUL	7.391	5.104	69,06%	4.488	87,93%
62			PANGKALANJATI BARU	3.673	3.629	98,80%	2.447	67,43%
63	PANGKALANJATI	PANGKALANJATI	5.557	4.588	82,56%	3.337	72,73%	
KOTA DEPOK				473.927	451.664	95,30%	347.237,0	76,88%

Sumber: Seksi Promkes Dinas Kesehatan Kota Depok

TABEL 78

JUMLAH DESA SIAGA KOTA DEPOK TAHUN 2021

NO	KECAMATAN	PUSKESMAS	KELURAHAN	JUMLAH DESA/	DESIA/KELURAHAN SIAGA					JUMLAH	%
					PRATAMA	MADYA	PURNAMA	MANDIRI			
1	2	3	4	5	6	7	8	9	10	11	
1	SAWANGAN	SAWANGAN	SAWANGAN BARU	1	-	1	-	0	1	100%	
2			SAWANGAN LAMA	1	-	1	-	0	1	100%	
3			PENGASINAN	1	1	0	-	0	1	100%	
4			BEDAHAN	1	1	0	-	0	1	100%	
5			PASIR PUTIH	1	1	0	-	0	1	100%	
6			KEDAUNG	1	-	1	-	0	1	100%	
7			CINANGKA	1	-	1	-	0	1	100%	
8	BOJONGSARI	BOJONGSARI	BOJONGSARI BARU	1	-	1	-	0	1	100%	
9			CURUG	1	-	1	-	0	1	100%	
10			PONDOK PETIR	1	-	1	-	0	1	100%	
11			SERUA	1	-	1	-	0	1	100%	
12			DUREN SERIBU	1	-	1	-	0	1	100%	
13			DUREN MEKAR	1	-	0	-	1	0	1	100%
14			BOJONGSARI LAMA	1	-	1	-	0	1	100%	
15	PANCORAN MAS	PANCORAN MAS	PANCORAN MAS	1	-	0	1	0	1	100%	
16			DEPOK	1	-	0	1	0	1	100%	
17			RANGKAPAN JAYA	1	-	0	-	1	0	1	100%
18			RANGKAPAN JAYA	1	-	0	-	1	0	1	100%
19			MAMPANG	1	-	0	1	0	1	100%	
20	DEPOK JAYA	1	-	0	-	1	0	1	100%		
21	CIPAYUNG	CIPAYUNG	CIPAYUNG	1	-	0	1	0	1	100%	
22			CIPAYUNG JAYA	1	-	0	1	0	1	100%	
23			BOJONG PONDOK TERONG	1	-	0	-	1	0	1	100%
24			RATUJAYA	1	-	1	-	0	1	100%	
25	SUKMAJAYA	SUKMAJAYA	RATUJAYA	1	-	1	-	0	1	100%	
26			TIRTAJAYA	1	-	0	-	1	0	1	100%
27			MEKAR JAYA	1	-	0	-	1	0	1	100%
28			ABADJAYA	1	-	0	-	1	0	1	100%
29			CISALAK	1	-	0	1	0	1	100%	
30			BAKTI JAYA	1	-	0	-	1	0	1	100%
31			PONDOK SUKMAJAYA	1	-	0	1	0	1	100%	
32	CILODONG	CILODONG	KALIBARU	1	-	1	-	0	1	100%	
33			CILODONG	1	-	1	-	0	1	100%	
34			KALIMULYA	1	-	0	-	1	0	1	100%
35			JATIMULYA	1	-	0	-	1	0	1	100%
36	VILLA PERTIWI	1	-	0	1	0	1	100%			
37	CIMANGGIS	CIMANGGIS	CURUG	1	-	0	-	1	0	1	100%
38			HARJAMUKTI	1	-	1	-	0	1	100%	
39			CISALAK PASAR	1	-	0	1	0	1	100%	
40			MEKARSARI	1	-	0	-	1	0	1	100%
41			TUGU	1	-	0	-	1	0	1	100%
42			PASIR GUNUNG SELATAN	1	-	0	-	1	0	1	100%
43			TAPOS	TAPOS	TAPOS	1	1	0	-	0	1
44	LEUWINAGGUNG	1			1	0	-	0	1	100%	
45	CILANGKAP	1			-	0	1	0	1	100%	
46	CIMPAEUN	1			-	1	-	0	1	100%	
47	JATIJAJAR	1			-	1	-	0	1	100%	
48	SUKAMAJU BARU	1			-	1	-	0	1	100%	
49	SUKATANI	1			-	0	-	1	0	1	100%
50	BEJI	BEJI	BEJI TIMUR	1	-	0	-	1	0	1	100%
51			DEPOK UTARA	1	-	0	1	0	1	100%	
52			KEMIRIMUKA	1	-	1	-	0	1	100%	
53			PONDOK CINA	1	-	1	-	0	1	100%	
54			TANAH BARU	1	-	0	1	0	1	100%	
55			TANAH BARU	1	-	0	1	0	1	100%	
56	LIMO	LIMO	MERUYUNG	1	-	1	-	0	1	100%	
57			GROGOL	1	-	1	-	0	1	100%	
58			KRUKUT	1	-	1	-	0	1	100%	
59			LIMO	1	-	1	-	0	1	100%	
60	CINERE	CINERE	CINERE	1	-	1	-	0	1	100%	
61			GANDUL	1	-	1	-	0	1	100%	
62			PANGKALANJATI BARU	1	-	1	-	0	1	100%	
63			PANGKALANJATI	1	-	1	-	0	1	100%	
JUMLAH (KAB/KOTA)				63	5	28	14	16	63	100%	

Sumber: Seksi Promkes Dinas Kesehatan Kota Depok

TABEL 79

PERSENTASE RUMAH SEHAT MENURUT KECAMATAN DAN PUSKESMAS
KABUPATEN/KOTA DEPOK
TAHUN 2021

NO	KECAMATAN	PUSKESMAS	KELURAHAN	JUMLAH SELURUH RUMAH	2020				2021				
					RUMAH MEMENUHI SYARAT (RUMAH SEHAT)		JUMLAH RUMAH YANG BELUM MEMENUHI SYARAT	RUMAH DIBINA		RUMAH DIBINA MEMENUHI SYARAT		RUMAH MEMENUHI SYARAT (RUMAH SEHAT)	
					JUMLAH	%		JUMLAH	%	JUMLAH	%	JUMLAH	%
1	Sawangan	UPTD Puskesmas Sawangan	Sawangan Baru	4.041	3.888	96,21	153	135	88,24	120	88,80	4.008	99,18
2			Sawangan Lama	4.164	4.164	99,92	223	190	85,20	156	82,11	4.320	98,47
3		UPTD Puskesmas Pasir Putih	Pasir Putih	8.969	6.226	69,42	2.743	761	27,74	119	15,64	6.345	70,74
4		UPTD Puskesmas Kedauang	Kedauang	4.469	2.767	61,92	1.702	82	4,82	30	36,59	2.797	62,50
5		UPTD Puskesmas Cinangka	Cinangka	6.467	3.855	59,61	2.612	180	6,89	124	68,89	3.979	61,53
6		UPTD Puskesmas Pengasinan	Pengasinan	5.204	2.619	50,33	2.585	42	1,62	-	0,00	2.619	50,33
7			Bedahan	5.782	3.619	62,59	2.163	35	1,62	-	0,00	3.619	62,59
8	Bojongsari	UPTD Puskesmas Bojongsari	Pondok Petir	7.268	7.234	99,53	34	34	100,00	27	79,41	7.261	99,90
9			Curug	6.128	5.972	97,45	156	156	100,00	118	75,64	6.090	99,38
10			Senua	5.064	4.988	98,50	76	76	100,00	60	78,95	5.048	99,68
11			Bojongsari baru	2.936	2.902	98,84	34	34	100,00	26	76,47	2.928	99,73
12		UPTD Puskesmas Duren Seribu	Duren Seribu	3.294	1.433	43,50	1.861	752	40,41	219	29,12	1.652	50,15
13			Duren Mekar	4.848	2.522	52,02	2.326	1.263	54,30	311	24,62	2.833	58,44
14			Bojongsari Lama	6.109	1.408	23,05	4.701	2.031	43,20	475	23,39	1.883	30,82
15	Pancoran Mas	UPTD Puskesmas Pancoran Mas	Depok	15.921	15.921	100,00	3.741	2.000	53,47	2.677	71,56	14.857	93,32
16			Pancoran Mas	16.556	12.180	73,60	3.741	2.000	53,47	1.428	71,40	15.984	96,55
17		UPTD Puskesmas Depok Jaya	Depok Jaya	4.802	14.556	87,92	653	420	64,32	189	45,00	4.338	90,34
18		UPTD Puskesmas Mampang	Mampang	6.735	4.149	61,60	3.985	371	9,31	102	27,49	2.852	42,35
19		UPTD Puskesmas Rangkapan Jaya Baru	Rangkapan Jaya Baru	9.946	4.311	43,34	5.635	4.231	75,08	3.112	73,65	7.423	74,63
20			Rangkapan Jaya Lama	11.239	3.211	28,57	8.028	5.321	66,28	4.311	81,02	7.522	66,93
21	Cipayung	UPTD Puskesmas Cipayung	Cipayung	6.163	6.129	99,45	34	27	79,41	21	77,78	6.150	99,79
22			Cipayung Jaya	5.019	4.782	95,28	237	23	9,70	10	43,48	4.792	95,48
23			Bojeng Pondok Terong	8.912	8.469	95,03	443	22	4,97	11	50,00	8.480	95,15
24		UPTD Puskesmas Ratu Jaya	Ratu Jaya	9.673	8.825	91,23	848	300	35,38	256	85,33	9.081	93,88
25			Pondok Jaya	6.350	5.123	80,68	1.227	300	24,45	223	74,33	5.346	84,19
26	Sukmajaya	UPTD Puskesmas Sukmajaya	Mekar Jaya	11.688	8.383	71,72	3.305	1.324	40,06	1.202	90,79	9.585	82,01
27			Tirta Jaya	3.106	2.258	72,70	848	255	30,07	242	94,90	2.500	80,49
28		UPTD Puskesmas Abadi Jaya	Abadijaya	12.172	10.288	84,52	1.884	466	24,73	358	76,82	10.646	87,46
29			Cisalak	3.766	2.956	78,49	810	282	34,81	235	83,33	3.191	84,73
30		UPTD Puskesmas Bakti Jaya	Bakti Jaya	8.850	7.645	86,38	1.205	200	16,60	100	50,00	7.745	87,51
31		UPTD Puskesmas Pondok Sukmajaya	Sukmajaya	5.494	5.064	92,17	430	93	21,63	45	48,39	5.109	92,99
32	Cilodong	UPTD Puskesmas Cilodong	Kalibaru	6.750	4.432	65,66	2.318	470	20,28	228	48,51	4.680	69,04
33			Cilodong	4.243	2.602	61,32	1.641	260	15,84	186	71,64	2.788	65,71
34		UPTD Puskesmas Villa Pertiwi	Sukamaju	18.788	16.187	86,16	2.601	600	23,07	455	75,83	16.642	88,58
35		UPTD Puskesmas Kalimulya	Kalimulya	5.880	4.534	77,11	1.346	50	3,71	50	100,00	4.584	77,96
36			Jatimulya	3.549	3.135	88,33	414	30	7,25	30	100,00	3.165	89,18
37	Cimanggis	UPTD Puskesmas Cimanggis	Curug	4.795	3.679	76,73	1.116	788	70,61	725	92,01	4.404	91,85
38		UPTD Puskesmas Tuğu	Tuğu	17.615	17.206	97,68	409	32	7,82	32	100,00	17.238	97,86
39		UPTD Puskesmas Harjamukti	Harjamukti	6.785	4.431	65,31	2.354	201	8,54	20	9,95	4.451	65,60
40		UPTD Puskesmas Pasir Gunung Selatan	Pasir Gunung Selatan	7.833	5.376	68,63	2.457	100,00	847	34,47	6.223	79,45	
41		UPTD Puskesmas Mekarsari	Mekarsari	14.224	11.325	79,62	2.899	29	1,00	21	72,41	11.346	79,77
42		UPTD Puskesmas Cisalak Pasar	Cisalak Pasar	6.497	3.580	55,10	2.917	2.085	71,48	1.790	85,85	5.370	82,65
43	Tapos	UPTD Puskesmas Tapos	Tapos	4.179	4.158	99,50	21	10	47,62	5	50,00	4.163	99,62
44			Leuwintangung	4.035	4.004	99,23	31	11	35,48	7	63,64	4.011	99,41
45		UPTD Puskesmas Sukatani	Sukatani	14.859	14.031	94,43	828	90	10,87	11	12,22	14.042	94,50
46		UPTD Puskesmas Jatijajar	Jatijajar	10.401	7.529	72,39	2.872	127	4,42	127	100,00	7.656	73,61
47		UPTD Puskesmas Cilandak	Cilandak	12.776	10.960	85,79	1.816	300	16,52	250	83,33	11.210	87,74
48		UPTD Puskesmas Cimpaeun	Cimpaeun	6.544	5.234	79,98	1.310	360	27,48	330	91,67	5.564	85,02
49		UPTD Puskesmas Sukamaju Baru	Sukamaju Baru	10.801	9.477	87,74	1.324	250	18,88	130	48,00	9.597	88,85
50	Beji	UPTD Puskesmas Beji	Beji Timur	2.011	1.173	58,33	838	600	71,60	424	70,67	1.597	79,41
51		UPTD Puskesmas Depok Utara	Beji	12.798	8.318	64,99	4.480	2.360	52,68	1.842	78,95	10.160	79,39
52		UPTD Puskesmas Tanah Baru	Tanah Baru	10.593	7.774	73,39	2.819	50	1,77	20	40,00	7.794	73,58
53			Kikusan	4.102	3.668	89,42	434	50	11,52	20	40,00	3.688	89,91
54		UPTD Puskesmas Kemiri Muka	Kemiri Muka	6.157	5.451	88,53	706	372	52,69	217	58,33	5.668	92,06
55			Pondok Cina	2.639	2.335	88,48	304	160	52,63	93	58,13	2.428	92,00
56	Limo	UPTD Puskesmas Limo	Grogol	8.527	6.702	78,60	1.825	146	8,00	25	17,12	6.727	78,89
57			Krukut	5.413	2.386	44,26	3.017	293	9,71	117	39,93	2.513	46,43
58			Meruyung	6.239	6.135	98,33	104	175	168,27	0	0,00	6.135	98,33
59			Limo	9.283	7.332	78,98	1.951	208	10,66	58	27,88	7.390	79,61
60	Cinere	UPTD Puskesmas Cinere	Cinere	11.450	10.305	90,00	1.145	1.105	96,51	1.014	91,76	11.319	98,86
61			Pangkalan Jati Lama	7.693	7.693	100,00	0	-	0,00	-	0,00	7.693	100,00
62			Pangkalan Jati Baru	5.411	5.411	100,00	0	-	0,00	-	0,00	5.411	100,00
63			Gandul	7.461	6.715	90,00	746	705	94,50	614	87,09	7.329	98,23
JUMLAH (KAB/KOTA)				481.689	377.964	78,47	103.725	39.521	2.612	25.985	1.224,43	403.949	83,86

Sumber: Laporan Kesling

PENDUDUK DENGAN AKSES BERKELAJUTAN TERHADAP AIR MINUM BERKUALITAS (LAYAK) MENURUT KECAMATAN DAN PUSKESMAS KABUPATEN/KOTA DEPOK TAHUN 2021

Main data table with columns: NO, KECAMATAN, PUSKESMAS, KELURAHAN, PENDUDUK, BUKAN JARINGAN PERPIPAAN (SUMUR GALI TERLINDUNG, SUMUR GALI DENGAN POMPA, SUMUR BOR DENGAN POMPA, TERMINAL AIR, MATA AIR TERLINDUNG, PENAMPUNGAN AIR HUJAN), PERPIPAAN (PDAM, BPSPAM), and PENDUDUK YANG MEMILIKI AKSES AIR MINUM. Contains 63 rows of data.

TABEL 81

KASUS COVID-19 MENURUT KECAMATAN DAN KELURAHAN
KOTA DEPOK
TAHUN 2021

NO	KECAMATAN	KELURAHAN	KASUS KONFIRMASI	SEMBUH	MENINGGAL	ANGKA KESEMBUHAN (RR)	ANGKA KEMATIAN (CFR)
1	2		3	4	5	7	8
1	SAWANGAN	PENGASINAN	1.564	1.544	19	98,7212	1,2148
2		BEDAHAN	1.721	1.699	22	98,7217	1,2783
3		PASIR PUTIH	1.465	1.449	16	98,9078	1,0922
4		SAWANGAN BARU	859	838	20	97,5553	2,3283
5		SAWANGAN LAMA	968	950	18	98,1405	1,8595
6		KEDAUNG	738	724	14	98,1030	1,8970
7		CINANGKA	940	921	19	97,9787	2,0213
8	BOJONGSARI	DUREN MEKAR	1.337	1.316	21	98,4293	1,5707
9		DUREN SERIBU	742	724	18	97,5741	2,4259
10		BOJONGSARI LAMA	743	725	18	97,5774	2,4226
11		BOJONGSARI BARU	777	756	21	97,2973	2,7027
12		CURUG	1.174	1.157	17	98,5520	1,4480
13		PONDOK PETIR	1.793	1.746	47	97,3787	2,6213
14		SERUA	1.129	1.104	25	97,7857	2,2143
15	PANCORAN MAS	RANGKAPAN JAYA BARU	1.164	1.143	21	98,1959	1,8041
16		RANGKAPAN JAYA	1.328	1.308	20	98,4940	1,5060
17		MAMPANG	1.684	1.637	46	97,2090	2,7316
18		PANCORAN MAS	2.467	2.403	64	97,4058	2,5942
19		DEPOK JAYA	1.594	1.567	27	98,3061	1,6939
20	DEPOK	2.204	2.155	49	97,7768	2,2232	
21	CIPAYUNG	CIPAYUNG JAYA	666	661	5	99,2492	0,7508
22		BOJONG PONDOK TERONG	1.080	1.073	7	99,3519	0,6481
23		PONDOK JAYA	1.207	1.181	26	97,8459	2,1541
24		RATUJAYA	2.172	2.132	40	98,1584	1,8416
25		CIPAYUNG	1.319	1.284	34	97,3465	2,5777
26	SUKMAJAYA	SUKMAJAYA	2.204	2.145	59	97,3230	2,6770
27		TIRTAJAYA	1.418	1.402	16	98,8717	1,1283
28		MEKAR JAYA	2.637	2.571	66	97,4972	2,5028
29		ABADJAYA	3.255	3.184	70	97,8187	2,1505
30		BAKTI JAYA	2.784	2.722	62	97,7730	2,2270
31		CISALAK	724	704	20	97,2376	2,7624
32	CILODONG	KALIMULYA	1.643	1.619	24	98,5393	1,4607
33		JATIMULYA	1.199	1.187	12	98,9992	1,0008
34		KALIBARU	2.135	2.094	41	98,0796	1,9204
35		CILODONG	994	976	18	98,1891	1,8109
36		SUKAMAJU	4.321	4.225	96	97,7783	2,2217
37	CIMANGGIS	CURUG	1.631	1.581	50	96,9344	3,0656
38		HARJAMUKTI	1.766	1.725	41	97,6784	2,3216
39		CISALAK PASAR	1.096	1.077	19	98,2664	1,7336
40		MEKARSARI	3.424	3.343	81	97,6343	2,3657
41		TUGU	4.123	4.030	93	97,7444	2,2556
42		PASIR GUNUNG SELATAN	1.557	1.535	22	98,5870	1,4130
43	TAPOS	CILANGKAP	2.245	2.199	46	97,9510	2,0490
44		CIMPAEUN	1.411	1.392	18	98,6534	1,2757
45		TAPOS	520	509	11	97,8846	2,1154
46		LEUWINANGGUNG	458	444	14	96,9432	3,0568
47		JATIJJAR	2.597	2.554	43	98,3442	1,6558
48		SUKAMAJU BARU	2.639	2.548	90	96,5517	3,4104
49		SUKATANI	4.202	4.104	97	97,6678	2,3084
50	BEJI	BEJI	2.228	2.176	51	97,6661	2,2890
51		BEJI TIMUR	1.378	1.348	30	97,8229	2,1771
52		KEMIRIMUKA	1.180	1.160	20	98,3051	1,6949
53		PONDOK CINA	974	954	19	97,9466	1,9507
54		KUKUSAN	2.102	2.063	39	98,1446	1,8554
55		TANAH BARU	3.753	3.682	70	98,1082	1,8652
56	LIMO	MERUYUNG	1.657	1.619	38	97,7067	2,2933
57		GROGOL	2.134	2.105	29	98,6410	1,3590
58		KRUKUT	869	852	17	98,0437	1,9563
59		LIMO	1.791	1.742	49	97,2641	2,7359
60	CINERE	CINERE	1.365	1.337	25	97,9487	1,8315
61		GANDUL	1.298	1.277	20	98,3821	1,5408
62		PANGKALANJATI BARU	650	638	12	98,1538	1,8462
63		PANGKALANJATI	691	679	10	98,2634	1,4472
KOTA DEPOK			105.888	103.699	2.172	97,9327	2,0512

Sumber: Seksi Survim Dinkes, 2021

TABEL 82

JUMLAH LABORATORIUM DAN PEMERIKSAAN SPESIMEN COVID-19 MENURUT KABUPATEN/KOTA
KOTA DEPOK
TAHUN 2021

NO	KABUPATEN/ KOTA	JUMLAH LAB YANG MEMERIKSA			JUMLAH LAB YANG MELAPOR	JUMLAH SPESIMEN					JUMLAH ORANG DIPERIKSA	JUMLAH ORANG DIPERIKSA POSITIF	JUMLAH PENDUDUK	JUMLAH ORANG DIPERIKSA/1 JUTA PENDUDUK	POSITIVITY RATE (%)
		RT-PCR	RDT-AG	RT-PCR DAN RDT-AG		DIPERIKSA	POSITIF	NEGATIF	INKONKLUSIF	INVALID					
1	2	3	4	5	6	7	8	9	10	11	12	13	14	15	16
1	KOTA DEPOK	124	231	355	355	446.195	89.753	355.337	705	400	226.044	105.888	2.490.030	90.779,63	46,84
	KOTA DEPOK	124	231	355	355	446.195	89.753	355.337	705	400	226.044	105.888	2.490.030	90.779,63	46,84

Sumber: Seksi Survim Dinkes, 2021

Catatan: kolom E bukan merupakan penjumlahan C dan D

JENIS PEMERIKSAAN	DIPERIKSA	POSITIF	NEGATIF	INKONKLUSIF	INVALID
PCR	226.044	71.685	153.254	705	400
Antigen	220.151	18.068	202.083	-	-
JUMLAH	446.195	89.753	355.337	705	400

TABEL 83

KASUS COVID-19 BERDASARKAN JENIS KELAMIN DAN KELOMPOK UMUR
KOTA DEPOK
TAHUN 2021

NO	KECAMATAN	KELURAHAN	0-2 TAHUN		3-6 TAHUN		7-12 TAHUN		13-15 TAHUN		16-18 TAHUN		19-30 TAHUN		31-45 TAHUN		46-59 TAHUN		60+ TAHUN		TOTAL	
			L	P	L	P	L	P	L	P	L	P	L	P	L	P	L	P	L	P	L	P
			4	5	6	7	8	9	10	11	12	13	14	15	16	17	18	19	20	21	22	23
1	SAWANGAN	PENGASINAN	24	16	25	29	60	41	32	28	194	236	190	206	237	233	-	2	7	4	769	795
2		BEDAHAN	38	22	27	27	69	46	28	43	187	261	266	257	214	206	1	3	9	17	839	882
3		PASIR PUTIH	21	19	26	40	46	55	24	23	139	205	259	256	167	165	1	1	10	8	693	772
4		SAWANGAN BARU	13	9	15	10	32	28	8	15	78	123	127	137	118	131	2	1	7	5	400	459
5		SAWANGAN LAMA	17	12	21	19	31	38	18	15	94	131	120	169	135	126	3	1	12	6	451	517
6		KEDAUNG	13	10	8	10	20	14	12	13	105	128	79	86	105	123	1	1	3	7	346	392
7		CINANGKA	5	24	14	20	16	25	18	15	88	140	144	144	139	134	2	1	7	4	433	507
8	BOJONGSARI	DUREN MEKAR	22	16	34	29	53	39	26	34	146	206	155	200	160	197	1	2	6	11	603	734
9		DUREN SERIBU	10	12	17	8	25	14	12	11	71	114	103	123	92	111	2	3	7	7	339	403
10		BOJONGSARI LAMA	9	9	18	9	23	17	10	16	79	117	113	110	92	111	-	1	3	6	347	396
11		BOJONGSARI BARU	16	9	7	15	14	26	8	14	85	125	132	131	93	89	-	1	5	7	360	417
12		CURUG	14	14	20	22	49	50	52	57	103	137	225	208	107	108	-	1	2	5	572	602
13		PONDOK PETIR	25	14	25	27	47	62	37	38	201	250	245	275	227	287	3	-	15	15	825	968
14	SERUA	12	16	24	23	48	39	23	19	83	133	223	227	130	120	1	1	2	5	546	583	
15	PANCORAN MAS	RANGKAPAN JAYA BARU	9	13	12	18	31	20	23	39	114	168	171	160	185	174	-	1	11	5	556	608
16		RANGKAPAN JAYA	14	13	16	16	37	45	19	19	132	186	195	196	222	203	3	-	4	8	642	686
17		MAMPANG	23	25	42	29	84	79	41	20	166	221	215	235	210	268	1	1	13	11	795	889
18		PANCORAN MAS	21	17	43	34	84	75	31	53	275	363	331	347	339	394	6	4	25	25	1.155	1.312
19		DEPOK JAYA	15	12	29	22	63	67	36	47	126	183	167	220	212	267	5	9	47	67	700	894
20	CIPAYUNG	DEPOK	31	24	31	29	59	65	36	41	232	350	278	319	298	330	4	8	31	38	1.000	1.204
21		CIPAYUNG JAYA	4	9	14	15	15	23	8	5	86	112	112	98	75	86	-	1	1	2	315	351
22		BOJONG PONDOK TERONG	14	12	17	15	25	20	13	143	152	139	161	154	171	2	1	10	6	524	556	
23		PONDOK JAYA	17	12	21	16	40	39	31	27	125	176	145	197	185	158	1	1	7	9	572	635
24		RATUJAYA	23	26	43	34	80	79	35	43	210	318	328	353	295	279	3	2	15	6	1.032	1.140
25	SUKMAJAYA	CIPAYUNG	6	8	26	23	35	45	26	16	162	195	176	204	174	198	1	3	12	9	618	701
26		SUKMAJAYA	50	40	31	29	67	51	32	41	222	253	306	362	322	344	6	4	26	18	1.062	1.142
27		TIRTAJAYA	14	14	25	18	63	40	21	18	130	159	255	254	188	197	-	2	9	11	705	713
28		MEKAR JAYA	17	19	20	24	52	62	39	35	242	344	324	402	387	533	10	8	62	56	1.153	1.483
29		ABADJAYA	30	41	49	34	75	84	43	50	344	447	408	496	444	573	10	10	65	51	1.468	1.786
30	CILODONG	BAKTI JAYA	21	25	47	42	72	53	40	41	248	357	393	454	337	515	19	11	58	50	1.235	1.548
31		CISALAK	9	8	15	14	10	21	8	7	72	83	99	101	122	135	2	1	9	7	346	377
32		KALIMULYA	22	31	38	35	66	30	30	163	224	279	278	166	204	2	4	7	9	762	881	
33		JATIMULYA	25	20	25	23	37	43	65	14	111	134	232	213	121	120	1	2	5	8	622	577
34		KALIBARU	31	23	34	37	73	77	51	48	207	291	321	324	276	317	1	-	11	13	1.005	1.130
35	CIMANGGIS	CILODONG	14	11	8	22	19	18	15	17	158	152	120	139	131	158	-	1	4	7	469	525
36		SUKAMAJU	48	53	53	59	108	111	49	45	521	637	562	586	630	755	13	6	41	44	2.025	2.296
37		CURUG	14	12	15	25	34	36	15	20	185	270	218	230	241	289	5	2	13	7	740	891
38		HARJAMUKTI	23	28	18	20	40	36	25	45	213	253	250	255	256	270	5	2	10	17	840	926
39		CISALAK PASAR	17	10	15	12	25	34	10	23	114	175	146	147	148	191	2	2	12	13	489	607
40		MEKARSARI	43	52	66	61	111	87	85	52	385	433	430	496	479	565	9	13	33	24	1.641	1.783
41		TIGU	38	31	44	53	73	95	39	51	455	675	600	601	624	669	5	5	40	25	1.918	2.205
42		PASIR GUNUNG SELATAN	10	15	16	13	25	38	28	17	229	268	204	200	216	249	5	-	9	15	742	815
43		TAPOS	CILANGKAP	27	30	22	25	71	68	27	43	233	333	332	324	335	344	2	3	10	16	1.059
44	CIMPAEUN		21	33	29	32	59	42	11	36	152	197	217	235	164	168	1	1	6	7	660	751
45	TAPOS		7	4	4	7	9	12	3	8	59	98	79	84	64	71	2	-	4	5	231	289
46	LEUWINANGGUNG		3	3	8	6	13	13	10	7	46	62	61	75	75	63	2	3	2	6	220	238
47	JATIJAJAR		33	15	34	40	81	75	51	58	312	378	293	363	420	409	3	-	14	18	1.241	1.356
48	SUKAMAJU BARU		26	15	29	30	69	68	23	35	274	403	381	424	412	403	4	5	21	17	1.239	1.400
49	SUKATANI		56	34	80	58	128	119	66	52	490	629	513	553	623	712	3	8	42	36	2.001	2.201
50	BEJI		20	28	38	26	66	68	39	50	225	337	280	322	312	354	8	2	30	23	1.018	1.210
51	BEJI TIMUR		17	15	24	25	49	43	27	14	161	243	130	167	194	220	5	3	17	24	624	754
52	BEJI	KEMIRIMUKA	10	12	23	18	28	34	12	17	159	201	155	157	157	167	2	6	7	15	553	627
53		PONDOK CINA	10	7	19	12	22	29	10	23	167	190	103	116	110	122	3	1	15	15	459	515
54		KUKUSAN	21	23	25	29	65	48	37	37	308	310	281	314	276	293	2	3	16	14	1.031	1.071
55		TANAH BARU	48	40	80	70	154	137	61	73	356	490	576	618	460	511	2	7	35	35	1.772	1.981
56		MERUYUNG	21	25	18	22	53	49	20	22	185	281	217	257	222	240	3	3	9	10	748	909
57	LIMO	GROGOL	27	18	27	35	54	80	61	28	234	338	305	332	291	271	2	2	9	20	1.010	1.124
58		KRUKUT	11	8	15	16	18	17	8	12	78	116	132	149	142	130	2	-	5	10	411	458
59		LIMO	16	9	13	15	31	42	35	24	203	313	250	267	277	265	-	2	10	19	835	956
60		CINERE	6	15	8	13	34	32	18	17	168	217	180	193	200	227	3	4	14	16	631	734
61		GANDUL	16	13	15	27	27	33	12	18	153	203	207	187	171	180	4	-	14	18	619	679
62	CINERE	PANGKALANJATI BARU	8	5	5	7	19	10	7	8	74	92	77	78	128	114	1	1	7	9	326	324
63		PANGKALANJATI	6	6	9	7	7	11	6	10	85	114	86	101	104	117	2	-	12	8	317	374
KOTA DEPOK			1.252	1.164	1.619	1.580	3.082	3.048	1.753	1.810	#####	#####	#####	#####	#####	#####	194	177	984	1.009	49.659	56.225

**15 BESAR PENYAKIT DI PUSKESMAS KOTA DEPOK
TAHUN 2021**

NO	KODE ICD	DIAGNOSE	JUMLAH KUNJUNGAN			% Terhadap Kunjungan
			L	P	TOTAL	
1	I10	Hipertensi Primer (esensial)	33.351	67.512	100.863	12,46%
2	J06	Penyakit Infeksi Saluran Pernafasan Atas Akut	21.498	25.518	47.016	5,81%
3	K30	Dispepsia	15.205	31.592	46.797	5,78%
4	J00	Nasofaringitis Akuta (Common Cold)	20.950	24.236	45.186	5,58%
5	M79.1	Myalgia	8.638	18.131	26.769	3,31%
6	E14	Diabetes Mellitus Tidak Spesifik	9.017	17.182	26.199	3,24%
7	R50	Demam Yang Tidak Diketahui Sebabnya	11.057	10.655	21.712	2,68%
8	J02	Faringitis Akuta	7.890	9.480	17.370	2,15%
9	B25-B34	Penyakit Virus Lainnya	7.907	9.233	17.140	2,12%
10	K04	Penyakit Pulpa Dan Jaringan Periapikal	5.765	10.750	16.515	2,04%
11	L30.9	Dermatitis Lain, Tidak Spesifik (eksema)	6.535	9.454	15.989	1,97%
12	M79.0	Rematisme, Tidak Spesifik	4.137	8.174	12.311	1,52%
13	A09	Diare Dan Gastroenteritis	5.291	5.666	10.957	1,35%
14	A15.0	Tuberkulosa Paru Bta (+) Dengan/Tanpa Pemerik	5.473	4.077	9.550	1,18%
15	I23-I25	Penyakit Jantung Iskemik Lainnya	5.200	4.155	9.355	1,16%
Total Kunjungan Tahun 2021			318.445	491314	809.759	

20 BESAR PENYAKIT RAWAT INAP DI RUMAH SAKIT

No.	ICD	Nama Penyakit	Jumlah Kasus Baru	Jumlah Kunjungan
1	E11-14	DIABETES MELITUS	14806	42418
2	N18.9	Chronic kidney disease	12553	16110
3	K20-K23, K28-K31	Penyakit esofagus.lambung dan duodenum lainnya	9105	23796
4	J00-J01, J05-J06	Infeksi saluran nafas bagian atas akut lainnya	9047	15136
5	I10	Essential (primary) hypertension	6945	21426
6	M54.5	LOW BACK PAIN	6293	13415
7	K04	Penyakit pulpa dan periapikal	6030	9364
8	I11	Hypertensive heart disease	5279	22432
9	Z34	Pengawasan kehamilan normal	4543	5969
10	R509	FEBRIS	4239	8231
11	I25.1	Atherosclerotic heart disease	4145	23608
12	B34.2	Covid 19	3918	6551
13	I50.0	Congestive heart failure	3639	16162
14	Z09.0	FOLLOW UP EXAMINATION AFTER SURGERY FOR OTHER CONDITIONS	3222	3438
15	N40	Hyperplasia of prostate	3033	10117
16	A09	GASTRO ENTERITIS	2861	3653
17	B20	HIV disease resulting in infec.¶sitic diseases	2316	5336
18	H60-61.3.9 H62, H80-	Penyakit telinga dan proseus mastoid	2178	2510
19	J40	BRONCHITIS	2049	3977
20	Z71.8	Other specified counselling	1860	1860

20 BESAR PENYAKIT RAWAT INAP DI RUMAH SAKIT

No.	ICD	Nama Penyakit	Jumlah Kasus Baru	Jumlah Kunjungan
1	A91	DHF	5800	12660
2	B34.2	COVID-19 TERKONFIRMASI	5453	9569
3	A81. A87-A89. B03-B04. B07-B09. B25. B27-B34	Penyakit virus lainnya	1982	1982
4	A09	GASTROENTERITIS	1715	3029
5	U07.1	COVID-19, virus identified' is assigned to a disease diagnosis of COVID-19 confirmed by laboratory testing.	1614	1675
6	J18.0	Bronchopneumonia	1132	6336
7	A01.0	THYPHOID	908	1159
8	I10.	Hipertensi	645	1834
9	74,4	Cesarean section of other specified type	605	605
10	E 14.9	Diabetes Militus	549	3746
11	I20.0	Unstable angina	527	1289
12	D21.0	STT AR COLLI	416	1760
13	U07.2	COVID-19, virus not identified' is assigned to a clinical or epidemiological diagnosis of COVID-19 where laboratory confirmation is inconclusive or not available.	355	383
14	K30	Dyspepsia	331	1916
15	A 49.9	Bacterial Infection	274	4025
16	I63	CVD STROKE	271	690
17	D24	TUMOR MAMAE	256	463
18	I25.1	Atherosclerosis Herat Disease	245	979
19	D10 D36	SOFT TISSUE TUMOR	190	463
20	z03.8	susp Covid-19	164	909

20 BESAR PENYEBAB KEMATIAN DI RUMAH SAKIT

No.	ICD	Nama Penyakit	Jumlah Kematian
1	B34.2	CONFIRMED COVID 19	1001
2	R99	DEATH ON ARRIVAL	464
3	U07.1	COVID-19, virus identified' is assigned to a disease diagnosis of COVID-19 confirmed by laboratory testing.	353
4	I46.9	Cardiac Arrest	214
5	A41.9	SEPSIS	110
6	N18	CKD	103
7	J18	PNEUMONIA	98
8	J96	ACUTE RESPITORY FALURE	67
9	I64	Stroke	64
10	O36.4	INTRAUTERINE FETAL DEATH	54
11	I21-I22	Infark miokard akut	52
12	Z03.8	PROBABLE COVID-19	51
13	J80	ARDS	45
14	E11	Diabetes Mellitus	37
15	I50	CHF	37
16	A15.0	Tuberculosis	26
17	R57.0	CARDIGENIC SHOCK	22
18	I60.I69	CEREBRAL VASKULAR DEASSE	20
19	A81. A87-A89. B03-B04. B07-B09. B25. B27-B34	Penyakit virus lainnya	18
20	I25	MYOCARD INFARCTION	17