

PROFIL UPTD PUSKESMAS KEDAUNG

TAHUN 2020



DINAS KESEHATAN KOTA DEPOK

JAWA BARAT

2020

Kata Pengantar

Puji syukur kehadiran Allah SWT atas Rahmat dan Karunia-Nya sehingga dapat menyelesaikan penyusunan Profil UPTD Puskesmas Kedaung tahun 2020 dengan baik.

Profil UPTD Puskesmas Kedaung adalah suatu upaya untuk mendiskripsikan kondisi atau pencapaian puskesmas. Pelaksanaan kegiatan dimulai dari bulan Januari-Desember 2020. Dengan tersusunnya profil ini diharapkan dapat menggambarkan keseluruhan dari UPTD Puskesmas Kedaung Kota Depok.

Kami mengucapkan terima kasih yang sebesar-besarnya kepada semua pihak yang telah memberikan kontribusi dalam penyusunan dokumen ini. Kami menyadari dokumen ini belum sempurna, oleh karenanya masukan kritik dan saran sangat kami harapkan untuk perbaikan di masa yang akan datang.

Kepala UPTD Puskesmas Kedaung

drg. Anugrah Sri Handayani

NIP. 196903312000122004

Daftar Isi

KATA PENGANTAR	ii
DAFTAR ISI	iii
BAB 1 PENDAHULUAN	3
A. LATAR BELAKANG	4
B. TUJUAN	5
C. MANFAAT	5
D. SISTEMATIKA PENULISAN PROFIL	5
BAB II ARAH PEMBANGUNAN KESEHATAN	7
A. VISI	7
B. MISI	7
C. TATA NILAI	7
D. STRATEGI	7
E. BENTUK KEGIATAN	8
BAB III GAMBARAN UMUM	10
A. GAMBARAN UMUM WILAYAH	10
B. DEMOGRAFI	12
BAB IV PENCAPAIAN PEMBANGUNAN KESEHATAN	16
A. DERAJAT KESEHATAN	16
B. PERILAKU HIDUP BERSIH DAN SEHAT	41
BAB V SUMBER DAYA KESEHATAN	46
A. TENAGA KESEHATAN	46
B. SARANA KESEHATAN	47
C. PEMBIAYAAN KESEHATAN	52
BAB VI PENUTUP	53

BAB I

PENDAHULUAN

A. LATAR BELAKANG

Kesehatan adalah keadaan sejahtera dari badan, jiwa, dan sosial yang memungkinkan setiap orang hidup secara produktif secara sosial dan ekonomis. Kesehatan merupakan hak setiap warga negara yang harus terus diperjuangkan. Maka dari itu, pemerintah selalu berupaya untuk meningkatkan derajat kesehatan masyarakat Indonesia dengan berbagai upaya.

Terlihat dalam Undang-undang Republik Indonesia Nomor 36 Tahun 2009 tentang Kesehatan mengamanatkan bahwa pembangunan kesehatan harus ditujukan untuk meningkatkan kesadaran, kemauan dan kemampuan hidup sehat masyarakat yang setinggi-tingginya, sebagai investasi bagi pembaunan sumber daya manusia yang produktif secara sosial dan ekonomis.

Pembangunan kesehatan di Indonesia juga mendukung akan keberlangsungan kesehatan dunia. Indonesia berupaya ikut merealisasikan *Sustainable Development Goals* (SDGs) dengan berbagai program kesehatan yang ada. Hal ini juga mendukung masyarakat Indonesia untuk memiliki daya saing yang tinggi serta kesejahteraan dengan dunia.

Keberhasilan pembangunan kesehatan berperan penting dalam meningkatkan mutu dan daya saing sumber daya manusia Indonesia. Untuk mencapai tujuan pembaungan kesehatan nasional diselenggarakan berbagai upaya kesehatan secara menyeluruh berjenjang dan terpadu. Puskesmas merupakan Unit Pelaksana Teknis Dinas Kesehatan Kabupaten/Kota yang menyelenggarakan upaya kesehatan masyarakat dan upaya kesehatan perorangan tingkat pertama, dengan lebih mengutamakan upaya promotive dan preventif untuk mencapai derajat kesehatan masyarakat yang setinggi-tingginya.

Visi pembangunan kesehatan yang diselenggarakan oleh puskesmas adalah tercapainya kecamatan sehat menuju terwujudnya Indonesia sehat. Kecamatan sehat adalah gambaran masyarakat kecamatan masa depan yang ingin dicapai melalui pembanugnan kesehatan, yakni masyarakat yang hidup dalam lingkungan dan dengan

perilaku sehat, memiliki kemampuan untuk menjangkau pelayanan kesehatan yang bermutu secara adil dan merata, serta memiliki derajat kesehatan yang setinggi-tingginya. Indikator kecamatan sehat adalah: lingkungan sehat, perilaku sehat, cakupan pelayanan kesehatan yang bermutu, serta derajat kesehatan penduduk kecamatan. Untuk mendukung kecamatan sehat salah satu upaya yang dikembangkan oleh Pemerintah Kota Depok adalah mendirikan UPTD Puskesmas Kedaung di wilayah Kecamatan Sawangan untuk memudahkan masyarakat menjangkau akses pelayanan kesehatan.

B. TUJUAN

1. Tujuan Umum

Diketuinya derajat kesehatan dan pencapaian upaya pelayanan kesehatan di wilayah kerja UPTD Puskesmas Kedaung tahun 2020.

2. Tujuan Khusus

- Diketuinya target dan pencapaian setiap program yang telah dilaksanakan di wilayah kerja UPTD Puskesmas Kedaung tahun 2020.
- Diketuinya program yang belum mencapai target di wilayah kerja UPTD Puskesmas Kedaung tahun 2020.
- Diketuinya faktor pendukung dan penghambat dalam pelaksanaan pelayanan kesehatan di wilayah kerja UPTD Puskesmas Kedaung tahun 2020.

C. MANFAAT

1. Dapat menjadi bahan masukan terutama dalam rangka review tahunan kondisi kesehatan masyarakat di UPTD Puskesmas Kedaung.
2. Sebagai bahan evaluasi tahunan program kesehatan yang telah dilaksanakan.
3. Sebagai bahan masukan untuk perencanaan program 2 (dua) tahun yang akan datang.
4. Sebagai salah satu bahan informasi baik bagi UPTD Puskesmas Kedaung maupun bagi Dinas Kesehatan Kota Depok dalam perencanaan peningkatan pencapaian setiap program dan pelayanan kesehatan yang bermutu.

D. SISTEMATIKA PENULISAN PROFIL

Sistematika penulisan Profil UPTD Puskesmas Kedaung tahun 2020 ini terdiri dari:

Bab I Pendahuluan : Bab ini menyajikan tentang latar belakang disusunnya Profil UPTD

Puskesmas Kedaung dan sistematika penulisannya.

- Bab II Arah Pembangunan Kesehatan : Bab ini menyajikan tentang arah pembangunan kesehatan di wilayah kerja UPTD Puskesmas Kedaung
- Bab III Gambaran Umum : Bab ini menyajikan tentang gambaran umum di wilayah kerja UPTD Puskesmas Kedaung
- Bab IV Pencapaian Pembangunan Kesehatan : Bab ini berisi uraian tentang pencapaian pembangunan kesehatan mencakup data kematian, kesakitan, status gizi, kesehatan lingkungan dan peran serta masyarakat dalam pembangunan kesehatan
- Bab V Sumber Data Kesehatan : Bab ini menggambarkan tentang data ketenagaan di UPTD Puskesmas Kedaung
- Bab VI Penutup

BAB II

ARAH PEMBANGUNAN KESEHATAN

A. VISI

Visi UPTD Puskesmas Kedaung yaitu, “Mewujudkan UPTD Puskesmas Kedaung yang unggul, nyaman, dan religius”.

B. MISI

Misi UPTD Puskesmas Kedaung sebagai berikut:

1. Meningkatkan kualitas pelayanan publik yang profesional dan transparan.
2. Mengembangkan sumber daya manusia yang kreatif dan berdaya saing.

C. TATA NILAI

Tata nilai UPTD Puskesmas Kedaung yaitu “SMILE” yang dijabarkan sebagai berikut:

1. Sopan : sopan dalam pelayanan sehingga memberikan rasa nyaman
2. Melayani : melayani dengan profesional
3. Informatif : informatif dalam pelayanan kesehatan sehingga didapatkan kejelasan informasi
4. Loyalitas : loyalitas pegawai kepada visi-misi puskesmas
5. Empati : empati dalam memberikan pelayanan

D. STRATEGI

1. Meningkatkan pemberdayaan masyarakat dan swasta dalam pembangunan kesehatan melalui kerjasama antar lintas program dan lintas sektoral.
2. Meningkatkan pelayanan kesehatan yang merata, terjangkau, bermutu dan berkeadilan, serta berbasis bukti, menyeluruh dengan mengutamakan pada upaya promotif dan preventif.
3. Meningkatkan cakupan pembangunan kesehatan melalui pendanaan yang ada di puskesmas dan masyarakat.
4. Meningkatkan pembangunan dan pendayagunaan SDM Kesehatan yang merata dan bermutu.

5. Meningkatkan ketersediaan, pemerataan, dan keterjangkauan obat dan alat kesehatan serta menjamin keamanan, khasiat, kemanfaatan, dan mutu sediaan farmasi, alat kesehatan, dan makanan.
6. Meningkatkan manajemen kesehatan yang akuntabel, transparan berdaya guna dan berhasil guna untuk memantapkan pelayanan kesehatan yang bertanggungjawab.

E. BENTUK KEGIATAN

1. Meningkatkan pemberdayaan masyarakat dan swasta dalam pembangunan kesehatan melalui kerjasama lintas program dan lintas sektoral.
 - Mengoptimalkan koordinasi dan jejaring lintas sektoral dan lintas program di tingkat kecamatan.
 - Membuat jejaring dengan lembaga di tingkat kelurahan dalam rangka implementasi program kesehatan.
 - Membuat jejaring dengan kader sebagai pelaksana program kesehatan di masyarakat.
 - Membina posyandu, posbindu dan kelurahan siaga yang ada di masyarakat.
2. Meningkatkan pelayanan kesehatan yang merata, terjangkau, bermutu dan berkeadilan, serta berbasis bukti, menyeluruh dengan pengutamaan pada upaya promotif dan preventif.
 - Mengoptimalkan bentuk pelayanan kesehatan sesuai dengan fasilitas yang tersedia.
 - Mengoptimalkan fasilitas penunjang pelayanan medis secara bertahap.
 - Mengoptimalkan peran SDM sesuai tupoksi pelayanan yang ada.
 - Memberikan pelayanan kesehatan sesuai standar.
 - Melaksanakan rujukan horizontal dalam rangka meningkatkan peran klinik sehat, dengan tetap memberikan pelayanan rujukan vertikal sesuai standar.
 - Meningkatkan koordinasi antar unit pelayanan.
3. Meningkatkan cakupan pembangunan kesehatan, melalui pendanaan yang ada di puskesmas dan masyarakat.
 - Mendorong masyarakat untuk mendukung pendanaan kesehatan yang bersumber dari masyarakat.

- Merencanakan anggaran kegiatan kesehatan yang sesuai dengan permasalahan yang ada di masyarakat.
 - Mendukung pencapaian SPM (Standar Pelayanan Minimal) melalui dana yang ada.
4. Meningkatkan pengembangan dan pendayagunaan SDM Kesehatan yang merata dan bermutu.
- Melaksanakan transfer ilmu (lokakarya) dari SDM yang mengikuti pelatihan kepada rekan-rekan lainnya.
 - Membuat peta jabatan sesuai dengan kompetensi yang ada.
 - Melaksanakan analisis beban kerja.
5. Meningkatkan ketersediaan, pemerataan, dan keterjangkauan obat dan alat kesehatan serta menjamin keamanan, khasiat, kemanfaatan, dan mutu sediaan farmasi, alat kesehatan, dan makanan.
- Mengoptimalkan peran apotek dan gudang obat dalam pelayanan kesehatan.
 - Mengoptimalkan monitoring dan evaluasi penggunaan obat pelayanan kesehatan.
 - Mengoptimalkan pencatatan dan pelaporan obat dan alkes.
 - Merencanakan kebutuhan obat dan alkes secara rutin.
6. Meningkatkan manajemen kesehatan yang akuntabel, transparan berdaya guna dan berhasil guna untuk memantapkan pelayanan kesehatan yang bertanggungjawab.
- Melaksanakan monitoring dan evaluasi terpadu setiap bulan.
 - Menanggapi segera setiap keluhan konsumen yang disampaikan.
 - Melaksanakan lokakarya mini bulanan dan tirbulan secara rutin.

BAB III

GAMBARAN UMUM

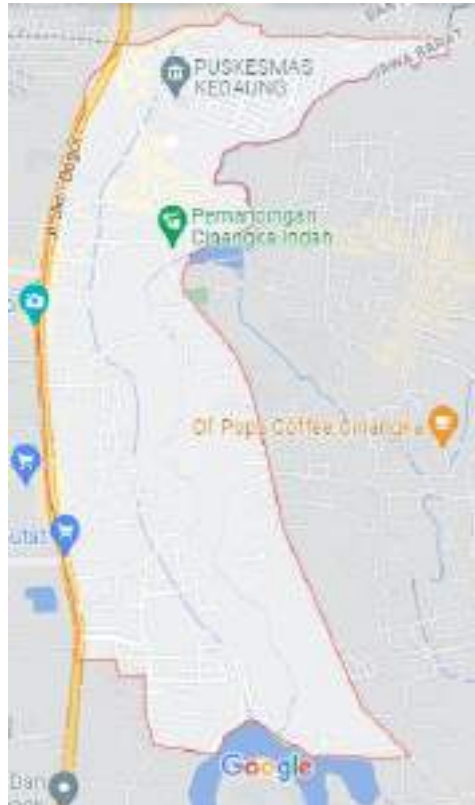
A. GAMBARAN UMUM WILAYAH

1. Luas Wilayah dan Batas Wilayah

UPTD Puskesmas Kedaung merupakan Fasilitas Kesehatan Tingkat Pertama (FKTP) yang bekerja sama dengan BPJS Kesehatan. Terletak di Jalan Pertiwi Raya Komplek Bappenas Kelurahan Kedaung Kecamatan Sawangan kota Depok. Memiliki wilayah kerja 1 (satu) kelurahan yaitu Kelurahan Kedaung dengan luas wilayah kerja sekitar 1.5 km².

Letaknya dekat dengan perumahan sehingga cukup mudah dilalui kendaraan mobil dan motor untuk sampai ke lokasi. Adapun wilayah kerja UPTD Puskesmas Kedaung dibatasi oleh wilayah-wilayah sebagai berikut:

Batas Utara	: Kecamatan Pamulang/Wilayah Provinsi Banten
Batas Selatan	: Kecamatan Parung/Wilayah Kabupaten Bogor
Batas Barat	: Kelurahan Serua



Gambar 3.1. Peta Wilayah Kelurahan Kedaung

UPTD Puskesmas Kedaung berdiri diatas tanah hibah dari Komplek Bappenas sejak tahun 1993 dengan luas tanah 1500 m². Berdasarkan Keputusan Walikota Depok Nomor 821.29/273/Kptas/Dinkes/Huk/ 2017 tentang Penetapan Kategori Pusat Kesehatan Masyarakat Pada Dinas Kesehatan Kota Depok, UPTD Puskesmas Kedaung ditetapkan sebagai Puskesmas Rawat Inap Mampu PONED yang diberikan tambahan sumber daya untuk menyelenggarakan pelayanan rawat inap mampu PONED sesuai pertimbangan kebutuhan pelayanan.

2. Topografi

Wilayah kerja UPTD Puskesmas Kedaung merupakan daerah daratan dengan ketinggian antara 50-114 meter diatas permukaan laut. Curah hujan rata-rata pertahun 34 mm/tahun, temperature udara berkisar 33°C.

3. Jumlah Kelurahan dan keterjangkauan ke Fasilitas Kesehatan

Wilayah kerja UPTD Puskesmas Kedaung sebanyak 1 kelurahan yaitu Kelurahan Kedaung. Kategori kelurahan adalah kelurahan siaga mandiri yang terdiri

dari 11 Rukun Warga (RW). Jarak tempuh ke fasilitas kesehatan yang terjauh sekitar 1.5 km dengan rata-rata waktu tempuh sekitar 10 menit.

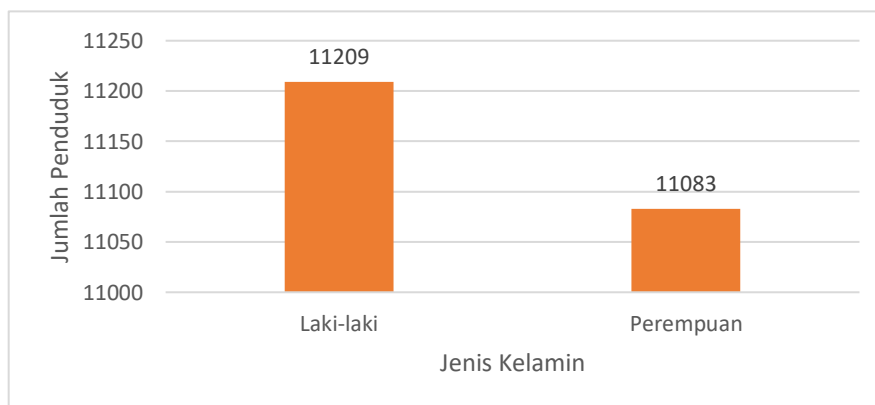
Table 3.1. Kategori Kelurahan dan Keterjangkauan Ke Sarana Kesehatan di Wilayah Kerja UPTD Puskesmas Kedaung Tahun 2020

NO	Kelurahan	Kategori	Jml RW	Jarak Terjauh ke PKM	Rata2 waktu tempuh Ke PKM	Biaya	
						Roda 2	Roda 4
1	Kedaung	Siaga Madya	11	1.5 KM	10 menit	10.000	4,000

B. DEMOGRAFI

1. Kepadatan Penduduk

Kepadatan penduduk di wilayah kerja UPTD Puskesmas Kedaung pada tahun 2020 dapat digambarkan pada grafik berikut ini:



Grafik 3.1. Jumlah Penduduk di Wilayah Kerja UPTD Puskesmas Kedaung Tahun 2020

Sumber : Data Proyeksi Penduduk Tahun 2020 Menurut Dinas Kesehatan Kota Depok

Berdasarkan data Dinas Kesehatan Kota Depok pada tahun 2020 penduduk di wilayah kerja UPTD Puskesmas Kedaung berjenis kelamin laki-laki berjumlah 11.209 penduduk dan berjenis kelamin perempuan berjumlah 11.083 penduduk.

2. Jumlah Penduduk Kelompok Rentan

Ibu hamil, bayi, balita, dan usila merupakan kelompok rentan atau risiko tinggi. Dalam memberikan pelayanan dan program kesehatan harus yang terbaik. Bagaimana melindungi penduduk yang masuk dalam kelompok rentan yang harus terhindar dari risiko terkena dampak masalah kesehatan sehingga akan meningkatkan angka kesakitan dan kematian. Jumlah kelompok rentan pada wilayah UPTD Puskesmas Kedaung terdapat pada tabel berikut:

Tabel 3.2 Jumlah Penduduk Kelompok Rentan di Wilayah Kerja Puskesmas Kedaung Tahun 2020

No	Tahun	Bumil	Bayi	Balita	Usila	Jumlah
1.	2020	439	412	1253	1615	3719

Sumber : Data Proyeksi Penduduk Tahun 2020 Menurut Dinas Kesehatan Kota Depok

Usila merupakan penduduk kelompok rentan terbesar di wilayah kerja UPTD Puskesmas Kedaung yaitu pada tahun 2020 sebesar 1615 jiwa.

3. Jumlah Penduduk Miskin

Indikator kemiskinan ditentukan dengan nilai rupiah yang dibelanjakan untuk 2.100 kalori per kapita per hari ditambah dengan pemenuhan kebutuhan pokok minimum lainnya seperti perumahan, bahan bakar, sandang, pendidikan, kesehatan, dan transportasi. Adapun kriteria keluarga miskin yang ditetapkan BPS adalah sebagai berikut:

Tabel 3.3. Kriteria Keluarga Miskin Kota Depok

No	Variabel	Kriteria
1	Luas lantai bangunan tempat tinggal	Kurang dari 8 m ² / orang
2	Jenis lantai bangunan tempat tinggal	Tanah/bambu/kayu murahan/semem kualitas jelek
3	Jenis dinding kualitas jelek	Bambu/rumbia/kayu kualitas rendah/tembok tanpa plester
4	Fasilitas tempat buang air besar	Tidak punya/bersama

5	Sumber penerangan utama	Bukan listrik
6	Sumber air minum	Sumur/mata air tidak terlindungi/sungai/air hujan
7	Bahan bakar untuk memasak	Kayu bakar/arang/minyak tanah
8	Konsumsi daging/susu/ayam, perminggu	Tidak pernah mengkonsumsi/hanya satu kali dalam seminggu
9	Pembelian pakaian baru untuk setiap anggota rumah tangga dalam setahun	Tidak pernah membeli/hanya membeli satu stel dalam setahun
10	Makan dalam sehari untuk setiap anggota rumah tangga	Hanya satu/dua kali makan dalam sehari
11	Kemampuan membayar untuk berobat ke Puskesmas/Poliklinik	Tidak mampu membayar untuk berobat
12	Lapangan pekerjaan utama rumah tangga	Petani dengan luas < 0,5 Ha/buruh tani, nelayan, buruh bangunan, pekerjaan lainnya yang tidak tetap, atau tidak bekerja
13	Pendidikan tertinggi kepala rumah tangga	Tidak sekolah/tidak tamat SD/SD
14	Pemilikan asset/tabungan	Tidak punya tabungan/barang yang mudah dijual dengan nilai minimal Rp. 500.000 seperti sepeda motor (kredit/tunai), emas, ternak, kapal motor, atau barang modal lainnya.

Jumlah penduduk miskin pada tahun 2020 di wilayah kerja UPTD Puskesmas Kedaung berjumlah 3484 jiwa, terdiri dari yang memiliki kartu Jaminan Kesehatan

Masyarakat (Jamkesmas/BPJS PBI bersumber APBN) 1557 jiwa dan kartu Jaminan Kesehatan Daerah (Jamkesda) 1927 jiwa.

Perluasan jangkauan dan peningkatan mutu pelayanan kesehatan masyarakat dilakukan secara berkelanjutan dengan disertai upaya menumbuhkan partisipasi masyarakat melaksanakan perilaku hidup sehat. Keterjangkauan pelayanan kesehatan pada golongan lapisan masyarakat tersebut diharapkan dapat menstimulus meningkatkan derajat kesehatan masyarakat.

BAB IV

PENCAPAIAN PEMBANGUNAN KESEHATAN

A. DERAJAT KESEHATAN

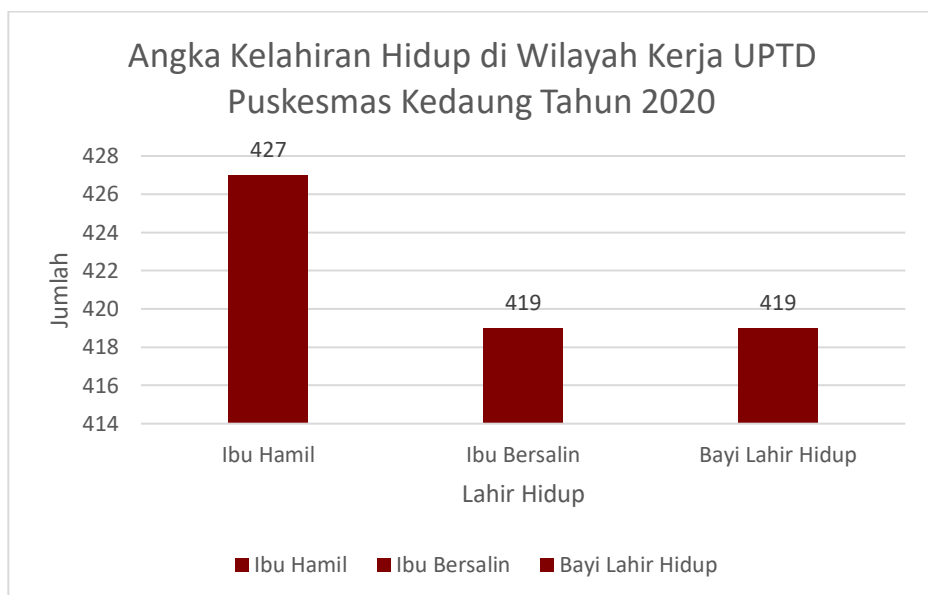
Kesehatan adalah hak hukum masyarakat dan tanggung jawab negara. Kesehatan dan kesejahteraan merupakan keinginan mutlak setiap manusia. Kesehatan seseorang tidak bisa diukur hanya dengan kondisi fisik namun juga kondisi lingkungan, akses terhadap makanan bergizi, akses pelayanan kesehatan hingga budaya sehat di kalangan masyarakat. Berdasarkan konstitusi WHO (*World Health Organization*) telah ditegaskan bahwa memperoleh derajat kesehatan yang setinggi-tingginya merupakan hak aksasi bagi setiap orang.

1. Kesehatan Ibu dan Anak

a. Angka Kelahiran Hidup

Definisi “Lahir Hidup” adalah konsep fertilitas hanya menghitung jumlah bayi yang lahir hidup. Organisasi Kesehatan Dunia (*World Health Organization*) mendefinisikan kelahiran hidup sebagai peristiwa kelahiran bayi tanpa menghitung lamanya berada dalam kandungan. Pada saat itu bayi menunjukkan tanda-tanda kehidupan dimulai pada saat dilahirkan seperti bernafas, terdapat denyut jantung, denyut pada tali pusar, serta gerakan-gerakan otot. Peristiwa bayi yang lahir dalam keadaan hidup atau meninggal (*still birth*) tidak dimasukkan dalam perhitungan jumlah kelahiran.

Untuk bayi yang lahir hidup tetapi kemudian meninggal beberapa saat setelah lahir atau dikemudian hari, kelahiran hidup ini tetap dimasukkan dalam perhitungan jumlah kelahiran. Peristiwa yang tidak termasuk sebagai kelahiran hidup yaitu peristiwa keguguran atau bayi yang lahir dalam keadaan meninggal (lahir mati).



Graifk 4.1. Angka Kelahiran Hidup di Wilayah Kerja UPTD Puskesmas Kedaung Tahun 2020

Sumber : Data Proyeksi Penduduk Tahun 2020 Menurut Dinas Kesehatan Kota Depok

Berdasarkan grafik diatas jumlah bayi yang lahir hidup di wilayah kerja UPTD Puskesmas Kedaung tahun 2020 sebanyak 419 orang dari 419 angka bersalin.

b. Angka Kematian Ibu (AKI)

Kematian ibu yang terjadi selama masa kehamilan atau dama 40 hari setelah berakhirnya kehamilan tanpa melihat usia dan lokasi kehamilan. Oleh setiap penyebab yang berhubungan dengan atau diperberat oleh kehamilan atau penanganannya tetapi bukan kecelakaan atau insidental (faktor kebetulan).

Table 4.1 Angka Kematian Ibu di Wilayah Kerja UPTD Puseksmas Kedaung Tahun 2018 - 2020

No	Tahun	Jumlah Kematian Ibu	Total
1	2018	1	1
2	2019	0	0
3	2020	0	0

Sumber : Laporan Bulanan KIA Tahun 2018, 2019 dan 2020

Berdasarkan tabel diatas tidak ada kejadian kematian ibu di wilayah kerja UPTD Puskesmas Kedaung. Namun pada tahun 2018 terdapat 1 kasus kematian ibu yang disebabkan karena penyakit penyerta yaitu Asma Kardiale. Akan tetapi untuk tetap menekan angka kasus kematian ibu, pada tahun berikutnya UPTD Puskesmas Kedaung tetap meningkatkan kinerja dengan merencanakan program kunjungan ibu hamil dengan risiko tinggi. Hal ini dilakukan dalam upaya mencegah kasus kematian ibu di wilayah kerja UPTD Puskesmas Kedaung. Terlihat pada tahun 2019 dan 2020 tidak adanya kejadian kematian ibu di wilayah kerja UPTD Puskesmas Kedaung.

c. Angka Kematian Bayi (AKB)

Kematian bayi adalah kematian yang terjadi antara saat setelah bayi lahir sampai bayi belum berusia tepat satu tahun. Banyak faktor yang dikaitkan dengan kematian bayi. Secara garis besar dari sisi penyebabnya, kematian bayi ada dua macam yaitu endogen dan eksogen. Kematian bayi endogen terjadi pada bulan pertama setelah dilahirkan dan umumnya disebabkan oleh faktor-faktor yang dibawa anak sejak lahir yang diperoleh dari orang tuanya pada saat konsepsi atau didapat selama kehamilan. Sementara kematian bayi eksogen terjadi setelah bayi berusia satu bulan sampai menjelang usia satu tahun yang disebabkan oleh faktor-faktor yang berkaitan dengan pengaruh lingkungan luar.

Angka Kematian Bayi (AKB) merupakan indikator yang sensitive terhadap ketersediaan pemanfaatan pelayanan kesehatan terutama yang berhubungan dengan perinatal. AKB dapat dipakai sebagai tolak ukur pembangunan sosial ekonomi secara menyeluruh. AKB dapat dihitung sebagai jumlah kematian bayi di bawah usia 1 tahun pada setiap 1000 kelahiran hidup.

**Table 4.2 Angka Kematian Bayi di Wilayah Kerja UPTD Puskesmas
Kedaung Tahun 2018 - 2020**

No	Tahun	Jumlah Kematian Bayi		Total
		L	P	
1	2018	0	0	0
2	2019	1	1	2
3	2020	0	0	0

Sumber : Laporan Bulanan KIA Tahun 2018, 2019 dan 2020

Berdasarkan tabel diatas di wilayah kerja UPTD Puskesmas Kedaung tahun 2020 tidak terjadi kasus kematian bayi. Tetapi pada tahun 2019 terdapat 2 kasus kematian bayi dikarenakan RDS (*Respiratory Distress Syndrom*) dan gagal jantung. Namun pada tahun berikutnya dengan meningkatkan program KIP-K (komunikasi Interpersonal/Konseling) kepada ibu hamil pada tahun 2020 tidak ditemukan kasus kematian pada bayi.

d. Angka Kematian Balita (AKABA)

Angka Kematian Balita (AKABA) adalah jumlah anak yang dilahirkan pada tahun tertentu dan meninggal sebelum mencapai usia 5 tahun yang dinyatakan sebagai angka per 1000 kelahiran hidup. Nilai normatif AKABA > 140 sangat tinggi, antara 71-140 sedang dan < 20 rendah.

Indikator ini terkait langsung dengan target kelangsungan hidup anak dan merefleksikan kondisi sosial, ekonomi, dan lingkungan tempat tinggal anak-anak termasuk pemeliharaan kesehatannya. AKABA kerap dipakai untuk mengidentifikasi kesulitan ekonomi penduduk.

**Table 4.3 Angka Kematian Balita di Wilayah Kerja UPTD Puskesmas
Kedaung Tahun 2018 - 2020**

No	Tahun	Jumlah Kematian Balita		Total
		L	P	
1	2018	0	0	0
2	2019	0	0	0
3	2020	0	0	0

Sumber : Laporan Bulanan KIA Tahun 2018, 2019 dan 2020

Berdasarkan tabel diatas bahwa pada wilayah kerja UPTD Puskesmas Kedaung tidak ada kasus kematian balita.

2. Penyakit Menular

a. Demam Berdarah Dengue (DBD)

Demam berdarah dengue atau DBD merupakan penyakit menular yang berasal dari gigitan nyamuk *Aedes aegypti* dan *Aedes albopictus*. Penyakit ini disebabkan oleh salah satu dari empat virus dengue.

Kedua nyamuk penyebab DBD biasanya menginfeksi seseorang di pagi sampai sore hari menjelang petang. Penularan terjadi saat nyamuk menggigit dan menghisap darah seseorang yang sudah terinfeksi virus dengue, ketika nyamuk tersebut menggigit orang lain, maka virus akan tersebar.

Sampai saat ini penyakit DBD masih merupakan masalah kesehatan masyarakat di Kota Depok. Epidemiologi cenderung semakin meningkat jumlah penderitanya serta sangat luas penyebarannya. Sejalan dengan meningkatnya mobilitas dan kepadatan penduduk, penyakit DBD selalu ditemukan setiap tahun dan tidak sedikit membawa korban jiwa. Sehingga penyakit ini perlu mendapat perhatian baik dari pemerintah maupun masyarakat.

Kasus DBD di wilayah kerja UPTD Puskesmas Kedaung dapat dilihat berdasarkan tabel berikut:

Table 4.4. Kasus DBD di Wilayah Kerja UPTD Puskesmas Kedaung Tahun 2018 - 2020

No	Tahun	Jenis Kelamin	Jumlah Kasus DBD	Jumlah Kasus DBD Meninggal
1	2018	Laki-laki	9	0
		Perempuan	8	0
		Jumlah	17	0
2	2019	Laki-laki	9	0
		Perempuan	8	0
		Jumlah	17	0
3	2020	Laki-laki	3	0
		Perempuan	3	0
		Jumlah	6	0

Sumber : Laporan Bulanan Kesehatan Lingkungan Tahun 2018, 2019 dan 2020

Berdasarkan tabel diatas setiap tahunnya ditemukan kasus DBD di wilayah kerja UPTD Puskesmas Kedaung. Pada tahun 2020 terdapat 6 kasus DBD dengan kasus kematian DBD tidak ada. Namun begitu di wilayah kerja UPTD Puskesmas Kedaung tetap adanya upaya pencegahan dan penyuluhan pengetahuan kepada masyarakat sekitar untuk dapat mencegah kasus DBD. Program kesehatan yang dapat dilakukan yaitu pemantauan jentik nyamuk dan Pemberantasan Sarang Nyamuk (PSN).

b. Filariasis

Filariasis adalah penyakit yang disebabkan oleh cacing filaria yang ditularkan melalui vektor yaitu nyamuk. Pada tahun 2020 tidak ditemukan kasus filariasis baru di wilayah kerja UPTD Puskesmas Kedaung. Pada tahun 2005 telah dilakukan penancangan Kota Depok bebas filariasis yang ditindaklanjuti dengan pemberian obat secara berkala setiap tahunnya selama 6 kali dan pelaksanaannya dimulai pada tahun 2008 berakhir pada tahun 2014. Selain itu, program pemantauan jentik berkala juga sangat penting untuk dapat menekan kasus filariasis. Selain DBD, pada kasus filariasis juga ditularkan oleh vektor nyamuk.

c. Chikungunya

Chikungunya adalah penyakit yang ditularkan melalui vektor nyamuk. Tidak ada kasus chikungunya yang ditemukan pada wilayah kerja UPTD Puskesmas Kedaung tahun 2020. Meskipun begitu pemantauan jentik berkala tetap diupayakan untuk dapat mengendalikan kasus chikungunya.

d. Pneumonia

Kejadian penyakit pneumonia terbanyak menyerang usia balita dan lansia. Bahkan pada balita, pneumonia merupakan salah satu penyebab kematian terbanyak. Untuk itu, deteksi dini penderita pneumonia merupakan hal penting dalam penanggulangan penyakit. Program pengendalian dan penyakit ISPA terfokus pada balita. Pada tahun 2020 ditemukan 9 kasus pneumonia pada balita di wilayah kerja UPTD Puskesmas Kedaung.

e. Kusta

Penyakit kusta adalah penyakit yang menahun dan disebabkan oleh kuman kusta (*mycobacterium leprae*) yang menyerang kulit, saraf tepi dan jaringan tubuh lainnya. Ada 2 jenis penyakit kusta:

1. Kusta kering (*pausi basiler*)
2. Kusta basah (*multi basiler*)

Pada dasarnya kusta disebabkan oleh kuman bukan dari kutukan, keturunan, dosa, guna-guna, maupun makanan. Hal tersebut merupakan anggapan yang salah di masyarakat yang menyebabkan keterlambatan berobat ke pelayanan kesehatan sehingga terjadi kecacatan. Tidak semua orang dapat tertular penyakit kusta. Hanya sebagian kecil saja (sekitar 5%) yang dapat tertular. Kondisi tubuh yang lemah memudahkan tertular penyakit kusta.

Penyakit kusta dapat menular dari penderita kusta tipe basah yang diobati. Penularan dapat terjadi melalui pernapasan dalam waktu yang lama. Penyakit kusta hanya mengenai seseorang yang kondisi atau kekebalan tubuhnya lemah dan kontak yang ma dengan penderita kusta

tipe basah yang tidak diobati. Oleh karena itu penderita kusta tidak perlu ditakuti atau dikucilkan.

Imunisasi BCG pada bayi membantu mengurangi kemungkinan terkena kusta. Segera berobat ke puskesmas bila mengalami kelainan kulit berupa bercak mati rasa. Cacat kusta dapat dicegah dengan minum obat dan periksa ke puskesmas secara teratur. Penyakit kusta masih merupakan masalah kesehatan di masyarakat karena akibat yang ditimbulkan oleh penyakit ini adalah kecacatan.

Prevalensi penderita kusta di Kota Depok pada tahun 2010 mencapai 0,28 per 10.000 jumlah penduduk, situasi ini menggambarkan bahwa Kota Depok sudah mencapai Eliminasi Kusta sesuai target Global/Nasional yaitu $<1/10.000$ penduduk. Namun masih perlu diwaspadai pengobatan paripurna agar tidak menimbulkan kecacatan baru.

Di wilayah kerja UPTD Puskesmas Kedaung tahun 2020, ditemukan 2 kasus Kusta Multi Basiler. Dengan masih adanya kasus kusta, puskesmas mengupayakan program kesehatan dengan penemuan kasus kusta melalui deteksi dini penyakit kusta. Diharapkan dengan adanya deteksi dini dapat mengurangi keparahan penyakit ini.

f. Tuberkulosis (TB)

Penyakit Tuberkulosis (TB) merupakan penyakit yang tetap masih ada (*re-emerging disease*). Pada wilayah kerja UPTD Puskesmas Kedaung di tahun 2020 sebanyak 58 kasus yang mendapatkan pelayanan sesuai standar dengan capaian angka kesembuhannya (*Cure Rate*) adalah 20 kasus. Hal ini disebabkan karena faktor belum menyelesaikan pengobatan (minimal 6 bulan pengobatan).

Table 4.5. Kasus TB di Wilayah UPTD Puskesmas Kedaung Tahun 2018 - 2020

No	Tahun	Pelayanan Orang Terduga TB	Penderita Ditemukan dan Ditangani	% (Persentase)
1	2018	18	18	100%
2	2019	48	47	97.92%
3	2020	58	28	48.27

Sumber : Laporan Bulanan Pengendalian Penyakit Menular Tahun 2018, 2019 dan 2020

g. Covid-19

Virus Corona atau *serve acute respiratory syndrome coronavirus 2* (SARAS-CoV-2) adalah virus yang menyerang sistem pernapasan. Penyakit karena infeksi virus ini disebut Covid-19. Virus Corona bisa menyebabkan gangguan ringan pada sistem pernapasan, infeksi paru-paru yang, hingga kematian.

Coronavirus adalah kumpulan virus yang bisa menginfeksi sistem pernapasan. Pada banyak kasus, virus ini hanya menyebabkan infeksi pernapasan ringan, seperti flu. Namun virus ini juga bisa menyebabkan infeksi pernapasan berat, seperti infeksi paru-paru (pneumonia).

Virus ini menular melalui percikan dahak (*droplet*) dari saluran pernapasan, misalnya ketika berada di ruang tertutup yang ramai dengan sirkulasi udara yang kurang baik atau kontak langsung dengan *droplet*.

Virus Corona yang menyebabkan Covid-19 bisa menyerang siapa saja. Menurut data yang dirilis Gugus Tugas Percepatan Penanganan Covid-19 Republik Indonesia, jumlah kasus terkonfirmasi positif hingga 6 Agustus 2021 adalah 3.568.331 orang dengan jumlah kematian 102.375 orang. Tingkat kematian (*case fatality rate*) akibat Covid-19 adalah sekitar 2.9%.

Jika dilihat dari persentase angka kematian yang dibagi menurut golongan usia, maka kelompok usia >60 tahun memiliki persentase

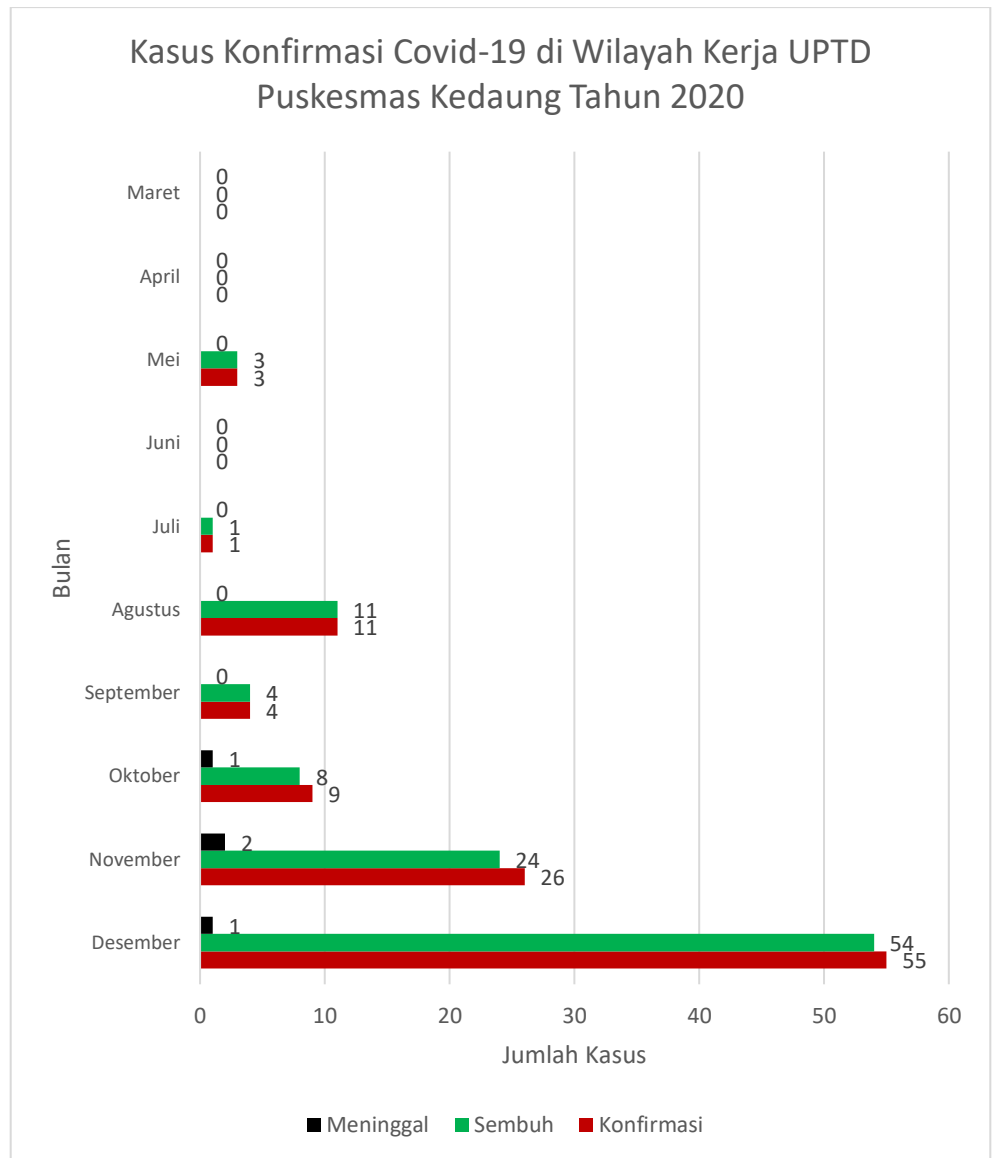
angka kematian lebih tinggi dibandingkan golongan usia lainnya. Sedangkan berdasarkan jenis kelamin, 53.1% penderita yang meninggal akibat Covid-19 adalah laki-laki dan 46.9% sisanya adalah perempuan.

Gejala awal infeksi Virus Corona atau Covid-19 bisa menyerupai gejala flu yaitu demam, pilek, batuk kering, sakit tenggorokan, dan sakit kepala. Setelah itu, gejala dapat hilang dan sembuh atau malah memberat. Penderita dengan gejala yang berat bisa mengalami demam tinggi, batuk berdahak bahkan berdarah, sesak napas, dan nyeri dada. Gejala-gejala tersebut muncul ketika tubuh bereaksi melawan Virus Corona.

UPTD Puskesmas Kedaung selalu berupaya untuk mencegah terjadinya penyebaran Virus Corona di masyarakat. Berbagai upaya dilakukan seperti yang memang dianjurkan pemerintah untuk melaksanakan 3T (*Tracking, Testing, Treatment*). Upaya *Tracking* dilakukan untuk mencari persebaran penyakit yang memang berisiko menular ke individu lain, hal ini diupayakan untuk dapat memutus mata rantai penularan Virus Corona. Pada upaya *Testing*, diharapkan dengan memperbanyak individu yang swab PCR ataupun Antigen (Ag) penemuan individu yang terinfeksi Virus Corona dapat langsung menjalani masa isolasi mandiri (karantina) di rumah. Pada upaya *Treatment* yang dilakukan, bagi individu yang memang sudah terinfeksi Virus Corona dilakukan pemantauan serta perawatan menyeluruh selama isolasi mandiri atau karantina di rumah.

a. Kasus Covid-19

Kasus Covid-19 di wilayah kerja UPTD Puskesmas Kedaung dapat dilihat berdasarkan grafik berikut:



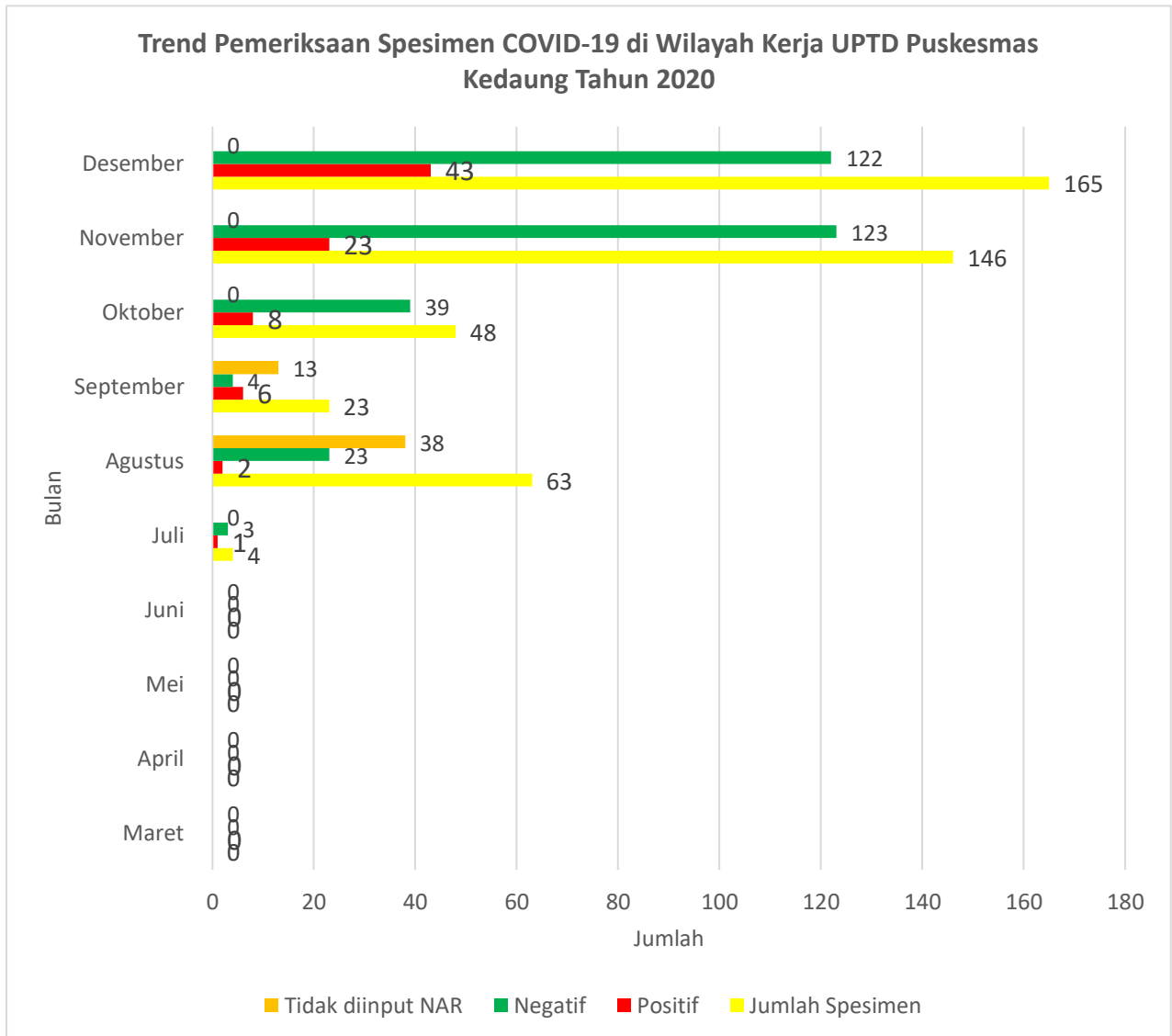
Grafik 4.2. Kasus Konfirmasi Covid-19 di Wilayah Kerja UPTD Puskesmas Kedaung Tahun 2020

Sumber : Laporan PICODEP UPTD Puskesmas Kedaung Kota Depok Tahun 2020

Berdasarkan grafik diatas, jumlah kasus konfirmasi Covid-19 di wilayah kerja UPTD Puskesmas Kedaung Tahun 2020 paling banyak yaitu pada bulan Desember sebanyak 55 kasus dan paling sedikit pada bulan Maret, April, dan Juni yaitu 0 kasus. Terdapat kasus kematian akibat Covid-19 yaitu pada bulan Oktober 1 orang, November dan Desember 1 orang.

b. Angka *Testing* Covid-19

Angka *Testing* Covid-19 di wilayah kerja UPTD Puskesmas Kedaung dapat dilihat berdasarkan grafik berikut:



Grafik 4.3. Angka *Testing* Covid-19 di Wilayah Kerja UPTD Puskesmas Kedaung Tahun 2020

Sumber : Aplikasi New All Record UPTD Puskesmas Kedaung Kota Depok Tahun 2020

Pada bulan Desember tahun 2020 angka *testing* Covid-19 di wilayah kerja UPTD Puskesmas Kedaung mengalami peningkatan yaitu sebanyak 165 spesimen yang diperiksa. Didapatkan dari 165 spesimen yang diperiksa sebanyak 43 spesimen menunjukkan hasil positif sementara sebanyak 122 spesimen menunjukkan hasil negatif.

3. Penyakit Tidak Menular

a. Hipertensi

Hipertensi atau tekanan darah tinggi adalah kondisi ketika tekanan darah di 130/80 mmHg atau lebih. Jika tidak segera ditangani bisa menyebabkan munculnya penyakit-penyakit serius yang mengancam nyawa seperti gagal jantung, penyakit ginjal, dan stroke.

Tekanan darah tinggi dibagi menjadi tekanan sistolik dan tekanan diastolik. Tekanan sistolik adalah tekanan saat jantung memompa darah ke seluruh tubuh sedangkan tekanan diastolik adalah tekanan saat jantung berelaksasi sebelum kembali memompa darah.

Hipertensi bisa diatasi dengan menjalani pola hidup sehat seperti mengonsumsi makanan sehat, menghentikan kebiasaan merokok, dan mengurangi konsumsi minuman berkafein. Namun, jika tekanan darah sudah cukup tinggi pasien juga diharuskan mengonsumsi obat penurun tekanan darah. Untuk mencegah tekanan darah tinggi yaitu dengan olahraga secara rutin dan jaga berat badan agar tetap ideal.

UPTD Puskesmas Kedaung selalu berupaya memberikan pelayanan yang ideal dan maksimal pada penderita hipertensi. Selain itu untuk mencegah terjadinya risiko pada pasien, terdapat program kesehatan seperti kegiatan Posbindu PTM sebagai dalam bentuk upaya pencegahan dini dan mengurangi risiko yang memungkinkan. Pada usia produktif juga dapat dilakukan skrining dalam upaya penemuan kasus dini hipertensi dimasyarakat.

Kasus hipertensi di wilayah kerja UPTD Puskesmas Kedaung dapat dilihat berdasarkan tabel berikut:

Table 4. 6. Kasus Hipertensi Yang Mendapatkan Pelayanan Kesehatan di Wilayah Kerja UPTD Puskesmas Kedaung Tahun 2020

No	Jumlah Estimasi Penderita Hipertensi Berusia \geq 15 Tahun			Mendapatkan Pelayanan Kesehatan		
	Laki-laki	Perempuan	Jumlah	Laki-laki	Perempuan	Jumlah
1	2895	2754	5650	1294	2511	2805

Sumber : Laporan Bulanan Pengendalian Penyakit Tidak Menular Tahun 2020

Berdasarkan tabel tersebut penderita hipertensi yang mendapatkan pelayanan kesehatan di wilayah kerja UPTD Puskesmas Kedaung pada tahun 2020, sebanyak 1294 orang laki-laki dan 2511 orang perempuan.

b. Diabetes Mellitus (DM)

Diabetes adalah penyakit kronis yang ditandai dengan ciri-ciri berupa tingginya kadar gula (glukosa) darah. Glukosa merupakan sumber energi utama bagi sel tubuh manusia. Glukosa yang menumpuk di dalam darah akibat tidak diserap sel tubuh dengan baik dapat menimbulkan berbagai gangguan organ tubuh.

Kadar gula dalam darah dikendalikan oleh hormone insulin yang diproduksi oleh pankreas yaitu organ yang terletak di belakang lambung. Pada penderita diabetes, pankreas tidak mampu memproduksi insulin sesuai kebutuhan tubuh. Tanpa insulin, sel-sel tubuh tidak dapat menyerap dan mengolah glukosa menjadi energi.

Secara umum, diabetes dibedakan menjadi dua jenis yaitu diabetes tipe 1 dan tipe 2. Diabetes tipe 1 terjadi karena sistem kekebalan tubuh penderita menyerang dan menghancurkan sel-sel pankreas yang memproduksi insulin. Hal ini mengakibatkan peningkatan kadar glukosa darah, sehingga terjadi kerusakan pada organ-organ tubuh. Diabetes tipe 1 dikenal juga dengan diabetes autoimun. Pemicu timbulnya keadaan autoimun ini masih belum diketahui dengan pasti. Dugaan paling kuat adalah disebabkan oleh faktor genetik dari penderita yang dipengaruhi juga oleh faktor lingkungan. Diabetes tipe 2 merupakan jenis diabetes yang lebih sering terjadi. Diabetes ini disebabkan oleh sel-sel tubuh yang menjadi kurang sensitif terhadap insulin, sehingga insulin yang dihasilkan tidak dapat dipergunakan dengan baik (resistensi sel tubuh terhadap insulin). Sekitar 90-95% penderita diabetes di dunia menderita diabetes tipe ini.

UPTD Puskesmas Kedaung selalu berupaya memberikan pelayanan yang ideal dan maksimal pada penderita diabetes. Selain itu untuk mencegah terjadinya risiko pada pasien, terdapat program kesehatan seperti kegiatan Posbindu PTM sebagai dalam bentuk upaya pencegahan dini dan mengurangi risiko yang memungkinkan. Pada usia

produktif juga dapat dilakukan skrinning dalam upaya penemuan kasus dini diabetes dimasyarakat.

Kasus diabetes di wilayah kerja UPTD Puskesmas Kedaung dapat dilihat berdasarkan tabel berikut:

Table 4.6. Kasus Diabetes Mellitus (DM) Yang Mendapatkan Pelayanan Kesehatan di Wilayah Kerja UPTD Puskesmas Kedaung Tahun 2020

No	Jumlah Penderita Diabetes Mellitus (DM)			Penderita DM Yang Mendapatkan Pelayanan Kesehatan Sesuai Standar		
	Laki-laki	Perempuan	Jumlah	Laki-laki	Perempuan	Jumlah
1	229	218	447	353	688	1041

Sumber : Laporan Bulanan Pengendalian Penyakit Tidak Menular Tahun 2020

Berdasarkan tabel tersebut penderita diabetes yang mendapatkan pelayanan kesehatan di wilayah kerja UPTD Puskesmas Kedaung pada tahun 2020, sebanyak 353 orang laki-laki dan 688 orang perempuan.

c. Orang Dengan Gangguan Jiwa (ODGJ)

Orang Dengan Gangguan Jiwa atau ODGJ menyebabkan perubahan cara berpikir, perasaan, emosi, hingga perilaku mereka sehari-hari. Gejala yang dialami oleh ODGJ juga bisa membuat mereka sulit berinteraksi dengan orang lain.

Beberapa gangguan yang sering dialami ODGJ diantaranya:

1. Gangguan kecemasan

Orang yang mengalami gangguan cemas umumnya akan terus merasa cemas dan gelisah serta sulit mengendalikan perasaan tersebut. Munculnya perasaan itu bisa saja berupa hal-hal sepele atau bahkan tidak ada pencetusnya sama sekali.

Ketika mengalami gangguan cemas, ODGJ juga bisa mengalami gejala lain seperti banyak berkeringat, dada berdebar, pusing, sulit konsentrasi, dan merasa akan ada bahaya yang datang atau mengancam.

Jenis-jenis gangguan kecemasan yang dapat dialami oleh ODGJ adalah gangguan kecemasan umum, gangguan kecemasan sosial, serangan panik, dan fobia.

2. Gangguan obsesif kompulsif (OCD)
3. *Post-traumatic stress disorder* (PTSD)
4. Gangguan kepribadian
5. Gangguan bipolar
6. Depresi
7. Skizofrenia

4. Penyakit yang Dapat Dicegah Dengan Imunisasi (PD3I)

a. Difteri, Pertusis, dan Tetanus (DPT)

Difteri, pertusis dan tetanus adalah tiga jenis penyakit berbeda yang sangat berbahaya bagi kesehatan. Ketiga penyakit yang disebabkan oleh infeksi bakteri ini dapat memicu komplikasi serius dan bahkan kematian bila dibiarkan tanpa penanganan langsung oleh dokter.

Difteri, pertusis dan tetanus masuk ke dalam tubuh dengan cara yang berbeda. Seseorang bisa tertular difteri dan pertusis saat ia tidak sengaja menghirup atau terkena percikan air liur yang dikeluarkan penderita saat batuk dan bersin. Sementara itu, bakteri tetanus dapat masuk ke dalam tubuh melalui luka pada kulit, seperti luka akibat tertusuk paku dan jarum atau luka karena gigitan hewan.

Pemberian imunisasi DPT dapat mencegah terjadinya penyakit difteri, pertusis, dan tetanus. Meski terjangkau pun, anak yang sudah mendapat imunisasi DPT akan mengalami gejala yang lebih ringan dari pada anak yang tidak diberikan imunisasi.

Namun pada wilayah kerja UPTD Puskesmas Kedaung tahun 2020 tidak ditemukan kasus difteri, pertusis, dan tetanus.

b. Tetanus Neonatorum

Tetanus Neonatorum adalah penyakit yang menyerang bayi usia kurang dari 28 hari. Faktor penyebab timbulnya kasus Tetanus Neonatorum bisa disebabkan karena berbagai hal diantaranya: ibu hamil sudah diimunisasi tetapi kualitas vaksinnya tidak baik atau pertolongan persalinan yang tidak steril. Pada wilayah kerja UPTD Puskesmas Kedaung tahun 2020 tidak ditemukan kasus Tetanus Neonatorum.

c. Polio

Pencarian kasus Polio dilakukan dengan penemuan kasus ADP (*Acute Flaccid Paralysis* atau lumpuh layuh mendadak) dengan cara *Community Based* yang dilakukan oleh petugas puskesmas dan *Hospital Based* yang dilakukan oleh Rumah Sakit. Pada tahun 2020 tidak ditemukan kasus polio di wilayah kerja UPTD Puskesmas Kedaung.

d. Campak

Campak disebabkan oleh virus yang menular melalui percikan air liur yang dikeluarkan penderita saat batuk atau bersin. Penularan juga bisa terjadi bila seseorang menyentuh hidung atau mulut setelah memegang benda yang terpercik air liur penderita.

Penderita campak awalnya mengalami gejala berupa batuk, pilek, dan demam. Kemudian sering kali muncul bercak keputihan di mulut yang diikuti dengan timbulnya ruam kemerahan di wajah. Seiring waktu, ruam bisa menyebar ke hampir seluruh bagian tubuh. Gejala campak akan mereda secara bertahap tanpa pengobatan khusus dan hilang kira-kira 10 hari setelah terinfeksi virus.

Menurut data Kementerian Kesehatan Republik Indonesia, terdapat lebih dari 1500 kasus campak di Indonesia, selama Januari hingga Juli 2017. Meskipun begitu, kasus campak telah menurun sejak dilakukan imunisasi massal. Hingga kini, imunisasi campak terus diperluas ke seluruh Indonesia guna mencapai target Indonesia Bebas Campak pada tahun 2020.

Tetapi, pada tahun 2020 tidak tercatat kasus campak yang ditemukan di wilayah kerja UPTD Puskesmas Kedaung. Meskipun begitu tetap harus dilakukan langkah pencegahan campak. Pemberian vaksin campak dan dilanjutkan dengan vaksin gabungan untuk campak, gondongan, dan *rubella* (vaksin MMR).

e. Kejadian Luar Biasa (KLB)

Kejadian Luar Biasa (KLB) adalah salah satu status yang ditetapkan di Indonesia untuk mengklasifikasikan peristiwa suatu wabah penyakit. Status Kejadian Luar Biasa diatur oleh Menteri Kesehatan RI

No. 949/MENKES/SK/VII/2004. Kejadian Luar Biasa dijelaskan sebagai timbulnya atau meningkatnya kejadian kesakitan atau kematian yang bermakna secara epidemiologis pada suatu daerah dalam kurun waktu tertentu.

Pada tahun 2020 tidak ditemukan kasus Kejadian Luar Biasa di wilayah kerja UPTD Puskesmas Kedaung.

5. Status Gizi

a. Gangguan Akibat Kekurangan Yodium (GAKY)

Gangguan Akibat Kekurangan Yodium (GAKY) adalah sekumpulan gejala yang timbul karena tubuh seseorang kekurangan unsur yodium secara menerus dalam jangka waktu yang cukup lama.

Kekurangan asupan yodium menyebabkan produksi hormon tiroid di dalam tubuh hingga menyebabkan penyakit hipotiroid dan penyakit gondok. Hormon tiroid berperan besar dalam mengatur berbagai fungsi anggota tubuh. Jika seseorang menderita kekurangan hormon tiroid, maka akan terjadi gejala dibawah ini:

- Benjolan di leher
- Rambut rontok
- Peningkatan berat badan tanpa penyebab yang jelas
- Tubuh terasa lelah dan lemah
- Merasa kedinginan
- Kulit menjadi kering dan pecah-pecah
- Gangguan menstruasi
- Gangguan irama jantung
- Penurunan daya ingat dan kemampuan berpikir

Kekurangan yodium disebabkan oleh kurangnya asupan yodium dalam makanan yang dikonsumsi. Sebagian besar orang dewasa membutuhkan 150 mcg yodium per hari. Sementara itu, wanita hamil membutuhkan setidaknya 220 mcg yodium per hari, sedangkan wanita menyusui membutuhkan 290 mcg yodium per hari.

Untuk memenuhi asupan yodium setiap hari, dapat mengonsumsi beberapa jenis makanan dibawah ini:

- Rumput laut
- Makanan laut (*seafood*), seperti udang, kerang, dan ikan tuna
- Garam beryodium
- Telur
- Produk olahan susu, seperti yoghurt, keju, dan es krim
- Susu kedelai
- Kecap
- Plum kering

Kota Depok memang bukan daerah endemis GAKY, namun demikian upaya untuk mencegah terjadinya GAKY tetap dilakukan antara lain berupa penyuluhan terpadu, pendataan jenis garam yang mengandung yodium, serta pemantauan penggunaan garam beryodium di masyarakat melalui anak SD/MI. Sampai saat ini tidak ada laporan atau temuan kasus GAKY di wilayah kerja UPTD Puskesmas Kedaung pada tahun 2020.

b. Kekurangan Vitamin A

Vitamin A adalah jenis vitamin larut lemak yang dikenal baik untuk kesehatan mata dan membantu perbaikan sel-sel tubuh. Jika kekurangan vitamin A, maka akan terjadi beragam masalah kesehatan seperti gangguan mata, kulit kering, hingga risiko sulit untuk memperoleh keturunan.

Kekurangan vitamin A bisa terjadi pada siapapun, namun anak-anak dan ibu hamil lebih berisiko mengalami kondisi ini terutama yang tinggal di negara-negara berkembang termasuk Indonesia. Seseorang bisa mengalami kekurangan vitamin A karena kurangnya asupan vitamin ini, atau karena adanya gangguan pada saluran pencernaan yang membuat penyerapan vitamin A menjadi bermasalah.

Asupan vitamin A dapat diperoleh dari makanan. Beberapa makanan yang merupakan sumber vitamin A adalah:

- Hati
- Daging ayam dan sapi
- Ikan salmon
- Telur
- Susu dan olahannya, yaitu keju dan yoghurt
- Buah-buahan, seperti mangga, blewah, labu, aprikot, cabai, dan jeruk
- Berbagai jenis sayuran, seperti wortel, brokoli, ayam dan ubi

Kekurangan vitamin A masih menjadi masalah kesehatan di Indonesia. Kondisi dapat menimbulkan berbagai gangguan yang serius, sehingga perlu dilakukan upaya pencegahan. Itulah sebabnya, Kementerian Kesehatan Republik Indonesia melakukan program pemberian vitamin A bagi anak usia bawah lima tahun (balita) secara nasional setiap bulan Februari dan Agustus.

Kekurangan vitamin A tidak menjadi masalah utama di wilayah kerja UPTD Puskesmas Kedaung pada tahun 2020, karena belum terdapat temuan kasus yang menunjukkan adanya penderita. Namun untuk mencegah terjadinya penyakit Xerophthalmia tetap dilakukan pemberian kapsul vitamin A dosis tinggi pada bayi, balita, dan ibu melahirkan serta remaja putri.

Berikut cakupan pemberian vitamin A di wilayah kerja UPTD Puskesmas Kedaung tahun 2020:

Table 4.7. Pemberian Vitamin A di Wilayah Kerja UPTD Puskesmas Kedaung Tahun 2020

No	Bayi 6-11 Bulan		Anak Balita (12-59 Bulan)		Balita (6-59 Bulan)	
	Jumlah	Mendapat Vitamin A	Jumlah	Mendapat Vitamin A	Jumlah	Mendapat Vitamin A
1	410	248	1523	1094	1933	1342

Sumber : Laporan Bulanan Gizi Tahun 2020

Berdasarkan tabel tersebut diketahui bahwa pada bayi usia 6-11 bulan yang mendapatkan vitamin A sebanyak 248 bayi, pada anak balita 12-59 bulan yang mendapatkan vitamin A sebanyak 1094 balita, dan pada balita 6-59 bulan yang mendapatkan vitamin A sebanyak 1342 balita.

c. Stunting

Stunting adalah masalah kurang gizi kronis yang disebabkan oleh kurangnya asupan gizi dalam waktu yang cukup lama, sehingga mengakibatkan gangguan pertumbuhan pada anak yakni tinggi badan anak lebih rendah atau pendek (kerdil) dari standar usianya.

Masalah stunting dipengaruhi oleh rendahnya akses terhadap makanan dari segi jumlah dan kualitas gizi, serta seringkali tidak beragam. Selanjutnya, dipengaruhi juga oleh pola asuh yang kurang baik terutama pada aspek perilaku, pada aspek pemberian makan bagi bayi dan balita. Selain itu, stunting juga dipengaruhi oleh dengan rendahnya akses terhadap pelayanan kesehatan, termasuk di dalamnya adalah akses sanitasi dan air bersih.

Kasus diabetes di wilayah kerja UPTD Puskesmas Kedaung dapat dilihat berdasarkan tabel berikut:

Table 4.8. Balita Stunting di Wilayah Kerja UPTD Puskesmas Kedaung Tahun 2020

No	Jumlah Balita 0-59 Bulan Yang Diukur Tinggi Badan	Balita Pendek (TB/U) Stunting	
		Jumlah	% (Persen)
1	1005	66	6.57

Sumber : Laporan Bulanan Gizi Tahun 2020

Berdasarkan tabel tersebut didapatkan bahwa pada wilayah kerja UPTD Puskesmas Kedaung pada tahun 2020, sebanyak 66 balita dari 1005 balita mengalami stunting.

d. ASI Eksklusif

Air Susu Ibu atau ASI Eksklusif adalah pemberian ASI tanpa makanan atau minuman tambahan atau pengganti kepada bayi hingga berusia 6 bulan. ASI kaya akan sari makanan, paling higienis, dengan

temperature yang tepat dan kadar gizi yang paling dibutuhkan oleh bayi.

ASI memiliki banyak manfaat diantaranya adalah:

- Meningkatkan kecerdasan bayi
- Mengurangi risiko penyakit jantung
- Mengurangi risiko obesitas
- Mengurangi risiko kanker
- Mengurangi risiko infeksi saluran pernapasan dan diare
- Membuat bayi lebih tenang dan tidak mudah gelisah untuk waktu yang lama, terutama dalam kondisi yang membuat stress
- Mengurangi kejadian alergi pada anak
- Menambah panjang kembalinya kesuburan pasca melahirkan, sehingga dapat digunakan sebagai kontrasepsi alami
- Ibu lebih cepat langsing

Sebenarnya jumlah produksi ASI tergantung dari berapa banyak bayi menyusui. Semakin sering bayi menyusui, semakin banyak hormone prolactin dilepaskan dan semakin banyak produksi ASI. Maka jika pada awal-awal masa menyusui ASI ibu tidak lancer maka tidak perlu khawatir karena dengan semakin dengan sering menyusui maka produksi ASI dapat semakin bertambah.

Cakupan pemberian ASI Eksklusif pada bayi 6 bulan di wilayah kerja UPTD Puskesmas Kedaung dapat dilihat sebagai berikut:

Table 4.9. Bayi 6 Bulan ASI Eksklusif di Wilayah Kerja UPTD Puskesmas Kedaung Tahun 2020

No	Bayi 6 bulan		
	Sasaran	Bayi 6 bulan ASI Eksklusif	% (Persen)
1	102	54	53

Sumber : Laporan Bulanan Gizi Tahun 2020

Berdasarkan tabel tersebut diketahui bahwa pada wilayah kerja UPTD Puskesmas Kedaung tahun 2020, sebanyak 54 bayi dari 102 bayi usia 6 bulan mendapatkan ASI Eksklusif.

6. Kesehatan Lingkungan

a. Air Bersih

Air bersih adalah salah satu jenis sumber daya berbasis air yang bermutu baik dan bisa dimanfaatkan oleh manusia untuk dikonsumsi atau dalam melakukan aktivitas mereka sehari-hari termasuk diantaranya adalah sanitasi.

Walaupun air dari sumber alam dapat diminum oleh manusia, terdapat risiko bahwa air ini telah tercemar oleh bakteri (misalnya *Escherichia coli*) atau zat-zat berbahaya. Air bersih memiliki ciri-ciri awal yaitu tidak berwarna, tidak berbau dan tidak berasa. Pada air bersih yang sehat, tidak terdapat kontaminan mikrobiologi maupun senyawa kimia. Kebersihan air ini dinilai dari sifat fisika, kimia, dan biologi. Ketidaklayakan pada salah satu penilaian menandakan bahwa air tidak termasuk dalam kategori air bersih yang dapat diminum atau dipakai untuk keperluan lain.

Pada tahun 2020 jumlah penduduk di wilayah kerja UPTD Puskesmas Kedaung sebanyak 22.292 jiwa, yang memiliki akses berkelanjutan terhadap air minum layak sebesar 22.292 jiwa atau 100%.

b. Pengawasan dan Penyehatan Kualitas Hygiene Sanitasi Tempat Pengelolaan Makanan (TPM)

Terjadinya peristiwa keracunan dan penularan penyakit akut yang sering membawa kematian banyak bersumber dari makanan yang berasal dari tempat pengelolaan makan (TPM) khususnya jasa boga, rumah makan dan makanan jajanan yang pengelolaannya tidak memenuhi syarat kesehatan atau sanitasi lingkungan. Upaya pengawasan terhadap sanitasi makanan amat penting untuk menjaga kesehatan konsumen atau masyarakat.

Pada tahun 2020 terdapat 19 Tempat Pengelolaan Makanan (TPM) dengan 3 TPM (16%) memenuhi syarat hygiene sanitasi dan 16 TPM (94%) tidak memenuhi syarat higiene sanitasi.

c. **Penyehatan Kualitas Hygiene Sanitasi Tempat-Tempat Umum (TTU)**

Tempat umum yang sering menjadi tujuan berkumpulnya manusia seperti hotel dan rumah sakit, tanpa disadari masing-masing sebenarnya merupakan media yang cukup baik dalam penularan penyakit. Secara langsung *contact person* yang terjadi diantara pengunjung dapat menjadi transmisi kuman penyakit dan sekaligus merupakan media penyebarluasan penyakit yang sangat baik. Disamping itu dengan beragamnya budaya dari pengunjung sangat dimungkinkan terjadinya pencemaran lingkungan, akibat dari aktifitas yang dilakukan pengunjung secara bersama-sama. Oleh karena itu pembinaan terhadap kualitas lingkungan tempat umum perlu dilakukan sehingga faktor risiko penularan penyakit dapat dikurangi sekecil mungkin.

Pada tabel dibawah ini dapat dilihat pada wilayah kerja UPTD Puskesmas Kedaung tercatat 17 TTU dan yang memenuhi syarat terdiri dari 5 TTU (29%).

Table 4.10. Tempat-Tempat Umum (TTU) Yang Memenuhi Syarat Kesehatan di Wilayah Kerja UPTD Puskesmas Kedaung Tahun 2020

No	Tahun	Jumlah TTU	TTU Memenuhi Syarat Kesehatan	% (Persen)
1	2020	17	5	29

Sumber : Laporan Bulanan Kesehatan Lingkungan Tahun 2020

d. **Jamban Sehat**

Jamban merupakan fasilitas atau sarana pembuangan tinja. Menurut Kusnoputranto (1997), pengertian jamban keluarga adalah suatu bangunan yang digunakan untuk membuang dan mengumpulkan kotoran sehingga kotoran tersebut tersimpan dalam suatu tempat tertentu dan tidak menjadi penyebab suatu penyakit serta tidak mengotori permukaan.

Jamban berfungsi sebagai pengisolasi tinja dari lingkungan. Jamban yang baik dan memenuhi syarat kesehatan akan menjamin

beberapa hal yaitu: melindungi kesehatan masyarakat dari penyakit, melindungi dari gangguan estetika, bau dan penggunaan sarana yang aman, bukan tempat berkembangnya serangga sebagai vektor penyakit, melindungi pencemaran pada penyediaan air bersih dan lingkungan.

Untuk mencegah penularan penyakit yang berbasis lingkungan, kita semua harus buang air besar (BAB) di jamban. Terdapat beberapa jenis jamban yaitu:

1. Jamban Leher Angsa

Jamban ini memerlukan air untuk menyiram kotoran. Air yang terdapat pada leher angsa adalah untuk menghindarkan bau dan mencegah masuknya lalat dan kecoa.

2. Jamban Cemplung

Jamban ini memerlukan air untuk menyiram kotoran. Untuk mengurangi bau serta agar lalat dan kecoa tidak masuk sehingga jamban perlu ditutup.

3. Jamban Plengsengan

Jamban ini memerlukan air untuk menyiram kotoran. Lubang jamban perlu juga untuk ditutup.

Berdasarkan kriterianya, jamban dibedakan berdasarkan kriteria diantaranya:

1. Jamban Sehat Permanen (JSP)
2. Jamban Sehat Semi Permanen (JSSP)
3. Sharing/komunal
4. BABS

Table 4.11. Jumlah KK Dengan Akses Terhadap Fasilitas Sanitasi Yang Layak (Jamban Sehat) di Wilayah Kerja UPTD Puskesmas Kedaung Tahun 2020

No	Jumlah KK	Sharing/Komunal		Jamban Sehat Semi Permanen (JSSP)		Jamban Sehat Permanen (JSP)		Keluarga Dengan Akses Terhadap Fasilitas Sanitasi Yang Layak (Jamban Sehat)	
		Jumlah Sarana	Jumlah KK Pengguna	Jumlah Sarana	Jumlah KK Pengguna	Jumlah Sarana	Jumlah KK Pengguna	Jumlah	%
1	3536	500	500	86	86	2950	2950	3536	100

Sumber : Laporan Bulanan Kesehatan Lingkungan Tahun 2020

7. Peran Serta dan Perilaku Masyarakat

a. RW Siaga

RW Siaga merupakan suatu RW yang mempunyai sumber daya, kemampuan, dan kemauan untuk mencegah dan mengatasi masalah-masalah kesehatan, bencana alam dan kegawatdaruratan di wilayahnya secara mandiri. RW Siaga terbentuk berdasarkan Permenkes No. 564/Menkes RI No. 564/SKNI/2006, Perda No. 2 Tentang RPJMD Kota Depok 2006/2011, SK Walikota No. 821.29/148/kpts/kesra/huk/2007.

Keberadaan RW Siaga merupakan wujud untuk menuju Kota Depok yang unggul, nyaman dan religius serta dapat menciptakan masyarakat dan lingkungan yang sehat, aman, dan bersih. Pembinaan RW siaga terus dilakukan, karena RW siaga merupakan ujung tombak partisipasi warga.

Tahun 2007-2008 Siaga Materna dikembangkan menjadi Siaga Komperhensif dengan 8 indikator yaitu:

- 1) Forum Masyarakat Desa
- 2) Sarana pelayanan kesehatan dasar dan rujukannya
- 3) UKBM yang dikembangkan
- 4) Sitem pengamatan penyakit dan faktor risiko berbasis masyarakat
- 5) Sistem kesiapsiagaan penanggulangan kegawatdaruratan dan bencana berbasis masyarakat
- 6) Upaya menciptakan dan terwujudnya lingkungan sehat
- 7) Upaya menciptakan dan terwujudnya PHBS
- 8) Upaya menciptakan dan terwujudnya kadarzi

Di Kelurahan Kedaung strata Kelurahan Siaganya adalah Kelurahan Siaga Madya.

B. PERILAKU HIDUP BERSIH DAN SEHAT

Perilaku Hidup Bersih dan Sehat (PHBS) adalah bentuk perwujudan Paradigma Sehat dalam budaya hidup perorangan, keluarga dan masyarakat yang berorientasi sehat dan bertujuan untuk meningkatkan, memelihara dan melindungi kesehatan baik fisik, mental spiritual maupun sosial.

Sesuai dengan upaya promosi kesehatan yang esensinya adalah pemberdayaan masyarakat, maka peran serta masyarakat yang optimal dalam bidang kesehatan merupakan indikator keberhasilan, keberlangsungan dan kemandirian pembangunan kesehatan. Perilaku Hidup Bersih dan Sehat (PHBS) bisa diterapkan diberbagai tempat, diantaranya adalah sebagai berikut:

1. Perilaku Hidup Bersih dan Sehat (PHBS) di Rumah Tangga

Merupakan upaya untuk memberdayakan anggota rumah tangga agar tahu, mau, dan mampu untuk mempraktikkan perilaku hidup bersih dan sehat serta berperan aktif dalam gerakan kesehatan di masyarakat.

PHBS di rumah tangga dilakukan untuk mencapai Rumah Tangga ber PHBS yang melakukan 10 PHBS diantaranya yaitu:



Persalinan ditolong oleh tenaga kesehatan



Memberi ASI Eksklusif



Menimbang balita setiap bulan



Menggunakan air bersih



Mencuci tangan dengan air bersih dan sabun



Menggunakan jamban sehat



Memberantas jentik di rumah sekali seminggu



Makan buah dan sayur setiap hari



Melakukan aktivitas fisik setiap hari



Tidak merokok di dalam rumah

Pada tahun 2020 jumlah rumah tangga yang ber-PHBS di wilayah kerja UPTD Puskesmas Kedaung sebanyak 2875 dari 3234 rumah tangga yang dipantau atau sebesar 88.90%.

Table 4.12. Rumah Tangga Ber-PHBS di Wilayah Kerja UPTD Puskesmas Kedaung Tahun 2020

No	Tahun	Jumlah Rumah Tangga	Jumlah di Pantau	Jumlah ber-PHBS	% (Persen)
1	2020	3234	3234	2875	88.90

Sumber : Laporan Bulanan Promkes Tahun 2020

2. Perilaku Hidup Bersih dan Sehat (PHBS) di Institusi Kesehatan

Merupakan upaya untuk memberdayakan pasien, masyarakat pengunjung dan petugas agar tahu, mau dan mampu untuk mempraktikkan Perilaku Hidup Bersih dan Sehat (PHBS) serta berperan aktif dalam mewujudkan institusi kesehatan yang sehat.

Ada beberapa indikator yang dipakai sebagai ukuran untuk menilai PHBS di Institusi Kesehatan yaitu:

- a) Menggunakan air bersih
- b) Menggunakan jamban
- c) Membuang sampah pada tempatnya
- d) Tidak merokok di institusi kesehatan
- e) Tidak meludah sembarangan
- f) Memberantas jentik nyamuk

3. Perilaku Hidup Bersih dan Sehat (PHBS) di Tempat-Tempat Umum (TTU)

Merupakan upaya untuk memberdayakan masyarakat pengunjung dan pengelola tempat-tempat umum agar tahu, mau, dan mampu untuk mempraktikkan PHBS dan berperan aktif dalam mewujudkan tempat-tempat umum yang sehat.

Tempat-tempat umum adalah sarana yang diselenggarakan oleh pemerintah/swasta, atau perorangan yang digunakan untuk kegiatan bagi masyarakat seperti sarana pariwisata, transportasi, sarana ibadah, sarana perdagangan dan olahraga, rekreasi dan sarana sosial lainnya.

Ada beberapa indikator yang dipakai sebagai ukuran untuk menilai PHBS di tempat-tempat umum yaitu:

- a) Menggunakan air bersih
- b) Menggunakan jamban
- c) Membuang sampah pada tempatnya
- d) Tidak merokok di tempat umum
- e) Tidak meludah sembarangan
- f) Memberantas jentik nyamuk

4. Perilaku Hidup Bersih dan Sehat (PHBS) di Sekolah

Merupakan sekumpulan perilaku yang dipraktikkan oleh peserta didik, guru dan masyarakat lingkungan sekolah atas dasar kesadaran sebagai hasil pembelajaran, sehingga secara mandiri mampu mencegah penyakit, meningkatkan kesehatannya, serta berperan aktif dalam mewujudkan lingkungan sehat.

Ada beberapa indikator yang dipakai sebagai ukuran untuk menilai PHBS di sekolah yaitu:

- a) Mencuci tangan dengan air mengalir dan sabun
- b) Mengonsumsi jajanan sehat di kantin sekolah
- c) Menggunakan jamban yang bersih dan sehat
- d) Olahraga yang teratur dan terukur
- e) Memberantas jentik nyamuk
- f) Tidak merokok di sekolah
- g) Menimbang berat badan dan mengukur tinggi badan (6 bulan)
- h) Membuang sampah pada tempatnya

5. Perilaku Hidup Bersih dan Sehat (PHBS) di Tempat Kerja

Merupakan upaya untuk memberdayakan para pekerja agar tahu, mau dan mampu mempraktikkan perilaku hidup bersih dan sehat serta berperan aktif dalam mewujudkan tempat kerja sehat.

Indikator yang dipakai sebagai ukuran untuk menilai PHBS di tempat kerja antara lain:

- a) Tidak merokok di tempat kerja
- b) Membeli dan mengonsumsi makanan dari tempat kerja

- c) Melakukan olahraga secara teratur
- d) Mencuci tangan dengan air bersih dan sabun sebelum makan dan sesudah buang air besar dan buang air kecil
- e) Memberantas jentik nyamuk di tempat kerja
- f) Menggunakan air bersih
- g) Menggunakan jamban saat buang air kecil dan besar
- h) Membuang sampah pada tempatnya
- i) Menggunakan Alat Pelindung Diri (APD) sesuai jenis pekerjaan

BAB V

SUMBER DAYA KESEHATAN

Sumber daya kesehatan merupakan salah satu faktor pendukung dalam penyediaan pelayanan kesehatan yang berkualitas, yang diharapkan dapat meningkatkan derajat kesehatan masyarakat. Ketersediaan sumber daya kesehatan seharusnya sesuai dengan kebutuhan baik secara kuantitas maupun secara kualitas. Sumber daya kesehatan yang diperlukan didalam pembangunan kesehatan antara lain tenaga, dana, sarana dan prasarana serta teknologi.

A. TENAGA KESEHATAN

Faktor sumber daya manusia di puskesmas adalah faktor yang sangat dominan dalam memberikan pelayanan kepada masyarakat. Setiap unsur sumber daya berperan penting dalam pelayanan, sehingga dalam mencapai kinerja yang telah ditentukan mengedepankan kecepatan, ketepatan, dan keberlangsungan pelayanan.

Sumber daya manusia yang ada di UPTD Puskesmas Kedaung jumlahnya masih sangat terbatas, menyebabkan setiap orang memegang lebih dari satu program. Walaupun jumlah SDM masih dibawah standart kebutuhan SDM yang dibutuhkan dalam PMK No. 75 tahun 2014 tentang Puskesmas, tetapi kondisi ini tidak menjadi penghambat dalam memberikan pelayanan dan dalam menjalankan program. Walaupun demikian tetap harus diupayakan untuk menambah jumlah dan jenis ketenagaan untuk mengoptimalkan pelayanan kesehatan kepada masyarakat, maka UPTD Puskesmas Kedaung masih memerlukan beberapa tenaga kesehatan antara lain: tenaga kesehatan lingkungan dan tenaga sopir ambulance.

Table 5.1 Sumber Daya Manusia di UPTD Puskesmas Kedaung Tahun 2020

No	Jenis Tenaga	Jumlah	Status	
			PNS	Non PNS
1	Dokter Umum	5	2	3
2	Dokter Gigi	2	2	0
3	Bidan	11	3	8

4	Perawat	8	4	4
5	Perawat Gigi	1	1	0
6	Tenaga Teknik Kefarmasian	3	1	2
7	Apoteker	1	1	0
8	Kesehatan Lingkungan	0	0	0
9	Nutrisionis	1	1	0
10	Promkes	1	0	1
11	Adminstrator Kesehatan	1	0	1
12	ATLM	1	0	1
13	Rekam Medis	1	0	1
14	Administrasi Umum	1	1	0
15	Staf Penunjang Administrasi	6	0	6
16	Akuntan	1	0	1
17	Sopir Ambulance	1	0	1
18	Petugas Keamanan	2	0	2
19	Petugas Kebersihan	2	0	2
20	Juru Masak	1	0	1
21	Petugas Laundry	1	0	1

Sumber : UPTD Puskesmas Kedaung Tahun 2020

B. SARANA KESEHATAN

UPTD Puskesmas Kedaung merupakan puskesmas non perawatan. Sarana pelayanan kesehatan yang tercatat di wilayah kerja UPTD Puskesmas Kedaung tahun 2020 adalah sebagai berikut:

Table 5.2. Sarana Pelayanan Kesehatan di Wilayah Kerja UPTD Puskesmas Kedaung Tahun 2020

No	Fasilitas Kesehatan	Pemilikan/Pengelolaan			
		Pem.Kab/ Kota	POLRI	Swasta	Jumlah
1	Rumah Sakit Umum	-	-	-	0
2	Puskesmas Rawat Inap Mampu PONED	1	-	-	1
3	Balai Pengobatan/Klinik	-	-	2	2
4	Praktik Dokter Perseorangan	-	-	-	0
5	Praktik Bidan Mandiri	-	-	4	4
6	Posyandu	12	-	-	12

7	Apotek	-	-	2	2
8	Toko Obat	-	-	-	0
9	Industri Kecil Obat Tradisional	-	-	-	0

Sumber : UPTD Puskesmas Kedaung Tahun 2020

Table 5.3. Sarana dan Prasarana UPTD Puskesmas Kedaung Tahun 2020

No	Fasilitas	Sarana Prasarana	Jumlah
1	Gedung Puskesmas	Luas area ± 1500 m2	3 gedung
2	Mobil	Ambulance	1
3	Motor	Promosi Kesehatan	1
4	Poli Umum	AC	1
		Bed Periksa	1
		Meja ½ biro	1
		Kursi Chitose	1
		Kursi Plastik	1
		Stetoskop	1
		Senter	1
		Refleks hammer	1
		Komputer	1
		Tempat sampah	1
4	Poli Gigi	AC	1
		Washtafel	1
		Dental unit + stool	1
		Kompresor	1
		Instrumen dasar gigi	3 set
		Excavator	6
		Nierbeken	3
		Glass lab	2
		Spatel semen	4
		Burnisher	2 set
		Scaller anterior	2 set
		Scallet posterior	2 set
		Tang anak	1 set
		Tang dewasa	1 set
		Sonde lurus	2
		Spatel plastis	2
		Mortar & pestle	2
		Tensimeter	1
		Stetoskop	1
		Sterilisator	1

		Meja ½ biro	1
		Kursi Chitose	1
		Kursi Plastik	1
		Komputer	1
		Tempat sampah	2
5	Poli KIA – KB – Imunisasi	AC	1
		Washtafel	1
		Bed periksa	1
		Bed screen	1
		Meja trolley	1
		Timbangan injak	1
		Termometer digital	1
		Stetoskop	1
		Meteran	1
		Dopler	1
		Partus set	1 set
		Meja ½ biro	1
		Kursi Chitose	1
		Kursi Plastik	2
		Tempat sampah	2
7	Poli MTBS	AC	1
		Washtafel	1
		Bed periksa	1
		Meja ½ biro	1
		Kursi Chitose	1
		Kursi Plastik	1
		Stetoskop	1
		Senter	1
		Komputer	1
		Tempat Sampah	2
8	Poli TB/Kusta	Lemari obat	1
		Meja ½ biro	1
		Kursi Chitose	1
		Kursi Plastik	2
		Meja trolley	1
		Timbangan injak	1
		Stetoskop	1
		Tempat sampah	1
9	Ruang IGD/Tindakan	Washtafel	1
		Lemari alat	1

		Bed Periksa	2
		Tabung Oksigen 2L	1
		Meja trolley	1
		Kursi roda	1
		Hecting set	2
		Minor set	2
		Tempat sampah	2
		Kursi Chitose	3
		Komputer	1
		Mesin printer	1
		Rak obat	1
		Lemari psikotropika	1
		Meja trolley	1
		Mesin pres puyey	1
		Blender obat	1
		Dispenser	1
		Galon air mineral	1
		Kulkas	1
		Tempat sampah	1
11	Gudang obat	AC	1
		Cold Chain	1
		Rak Obat	1
		Pallet	2
		Obat-obatan	
12	Laboratorium	AC	1
		Kitchen set	1
		Alat periksa gula	1
		Mikroskop	1
		Meja ½ biro	1
		Kursi Chitose	1
		Kursi Plastik	2
		Tempat sampah	2
		Komputer	1
13	Pendaftaran	Interior pendaftaran	1 set
		Kursi	2
		Kursi plastic	1
		Komputer	3
		Mesin printer	1
		Pesawat telephone	1
		Mesin antrian pasien	1

		TV	1
		Monitor CCTV	1
	Nurse Station	Meja	1
		Kursi Chitose	1
		Kursi Plastik	2
		Tensimeter digital	2
		Termometer digital	2
		Timbangan injak	1
		Timbangan bayi	1
		Statur meter	1
		Buku isihara	1
		Rak	1
14		Ruang Rekam Medis	Lemari status
15	Ruang Konseling Terpadu	Meja	1
		Kursi Chitose	1
		Kursi Plastik	2
16	Ruang Kepala Puskesmas	AC	1
		Meja	1
		Kursi putar	1
		Sofa	1 set
		Lemari arsip	2
		Washtafel	1
		Tempat sampah	1
17	Ruang Tata Usaha	AC	1
		Lemari Arsip	1
		Filling cabinet	1
		Meja ½ biro	3
		Kursi Chitose	3
		Komputer	1
		Mesin printer	1
		TV CCTV	1
18	Ruang Aula	Meja	1
		Kursi Plastik	20
		Layar in focus	1
		AC	1
19	Mushola	Karpetsajadah	2 set
		Rak mukena	1
		Mukena	3 set
20	Gudang	Rak besi	2
21	Dapur	Kompor gas	1

		Tabung gas 3 kg	1
		Alat-alat masak	1 set
		Piring	1 lusin
		Gelas	1 lusin
		Sendok	1 lusin
		Tempat sampah	1
22	Toilet	Toilet	1
25	IPAL		2
26	Genset		2

Sumber : UPTD Puskesmas Kedaung Tahun 2020

C. PEMBIAYAAN KESEHATAN

Pembiayaan kesehatan di UPTD Puskesmas Kedaung Tahun 2020 bersumber dari dana sebagai berikut:

1. APBD Kota Depok sebesar Rp. 1.048.284.136
2. APBD Provinsi sebesar Rp. 300.000.000

BAB VI

PENUTUP

Data dan informasi adalah bagian dari Sistem Informasi Kesehatan (SIK) yang merupakan sumber daya vital dan urgen yang harus dimiliki oleh penyelenggara pembangunan kesehatan, maka penyediaan data dan informasi yang berkualitas sangat diperlukan sebagai masukan dalam proses pengambilan keputusan.

Penyusunan profil ini memasukkan data berbagai indikator baik indikator masukan, proses, keluaran dan indikator dampak yang akan menjadi bahan yang sangat berguna untuk melakukan analisis kecenderungan dalam konteks penentu strategi dan kebijaksanaan kesehatan di masyarakat yang akan datang.

Profil ini merupakan salah satu keluaran dari upaya pemantapan dan pengembangan Sistem Informasi Kesehatan yang dapat memberikan gambaran secara singkat tentang situasi dan kondisi kesehatan di UPTD Puskesmas Kedaung pada tahun 2020, serta dapat menjadi acuan atau tolak ukur untuk memantau pencapaian pembangunan kesehatan di wilayah kerja UPTD Puskesmas Kedaung.

DATA DASAR PUSKESMAS

KABUPATEN/KOTA

- 1 KODE_PUSKESMAS
- 2 NAMA_PUSKESMAS
- 3 ALAMAT
- 4 KOORDINAT_LINTANG
- 5 KOORDINAT_BUJUR
- 6 KEMAMPUAN_PENYELENGGARA
- 7 STATUS_AKREDITASI
- 8 JUMLAH_TEMPAT_TIDUR *
- 9 JUMLAH_PUSKESMAS_PEMBANTU
- 10 TENAGA_MEDIS
 - DOKTER_UMUM
 - DOKTER_GIGI
 - PERAWAT
 - BIDAN
 - TENAGA_FARMASI
 - KESEHATAN_MASYARAKAT
 - KESEHATAN_LINGKUNGAN
 - TENAGA_GIZI
 - TENAGA_AHLI_TEKNOLOGI_LAB_MEDIK
 - TENAGA_PENGELOLA_DATA
- 11 SISTEM_INFORMASI_PUSKESMAS_DIGUNAKAN

RAWAT INAP/NON RAWAT INAP

**RESUME PROFIL KESEHATAN
KABUPATEN/KOTA DEPOK
TAHUN 2020**

NO	INDIKATOR	ANGKA/NILAI			No. Lampiran	
		L	P	L + P		Satuan
I GAMBARAN UMUM						
1	Luas Wilayah			200	Km ²	Tabel 1
2	Jumlah Desa/Kelurahan			63	Desa/Kelurahan	Tabel 1
3	Jumlah Penduduk	1,249,118	1,235,068	2,484,186	Jiwa	Tabel 2
4	Rata-rata jiwa/rumah tangga			4.3	Jiwa	Tabel 1
5	Kepadatan Penduduk /Km ²			12402.3	Jiwa/Km ²	Tabel 1
6	Rasio Beban Tanggungan			39.8	per 100 penduduk produktif	Tabel 2
7	Rasio Jenis Kelamin			101.1		Tabel 2
8	Penduduk 15 tahun ke atas melek huruf	99.8	99.4	99.6	%	Tabel 3
9	Penduduk 15 tahun yang memiliki ijazah tertinggi					
	a. SMP/ MTs	17.7	18.8	18.3	%	Tabel 3
	b. SMA/ MA	32.0	27.7	29.9	%	Tabel 3
	c. Sekolah menengah kejuruan	15.4	12.9	14.2	%	Tabel 3
	d. Diploma I/Diploma II	1.0	1.2	1.1	%	Tabel 3
	e. Akademi/Diploma III	4.5	5.0	4.8	%	Tabel 3
	f. S1/Diploma IV	13.4	13.4	13.4	%	Tabel 3
	g. S2/S3 (Master/Doktor)	1.3	1.3	1.3	%	Tabel 3
II SARANA KESEHATAN						
II.1 Sarana Kesehatan						
10	Jumlah Rumah Sakit Umum			20	RS	Tabel 4
11	Jumlah Rumah Sakit Khusus			#REF!	RS	Tabel 4
12	Jumlah Puskesmas Rawat Inap			10	Puskesmas	Tabel 4
13	Jumlah Puskesmas non-Rawat Inap			28	Puskesmas	Tabel 4
14	Jumlah Puskesmas Keliling			0	Puskesmas keliling	Tabel 4
15	Jumlah Puskesmas pembantu			1	Pustu	Tabel 4
16	Jumlah Apotek			0	Apotek	Tabel 4
17	RS dengan kemampuan pelayanan gadar level 1			100.0	%	Tabel 6
II.2 Akses dan Mutu Pelayanan Kesehatan						
18	Cakupan Kunjungan Rawat Jalan	#REF!	#REF!	#REF!	%	Tabel 5
19	Cakupan Kunjungan Rawat Inap	#REF!	#REF!	#REF!	%	Tabel 5

NO	INDIKATOR	ANGKA/NILAI			No. Lampiran	
		L	P	L + P		Satuan
20	Angka kematian kasar/ <i>Gross Death Rate</i> (GDR) di RS	20.6	12.0	15.3	per 1.000 pasien keluar	Tabel 7
21	Angka kematian murni/ <i>Nett Death Rate</i> (NDR) di RS	11.0	6.8	8.4	per 1.000 pasien keluar	Tabel 7
22	<i>Bed Occupation Rate</i> (BOR) di RS			#REF!	%	Tabel 8
23	<i>Bed Turn Over</i> (BTO) di RS			#REF!	Kali	Tabel 8
24	<i>Turn of Interval</i> (TOI) di RS			#REF!	Hari	Tabel 8
25	<i>Average Length of Stay</i> (ALOS) di RS			#REF!	Hari	Tabel 8
26	Puskesmas dengan ketersediaan obat vaksin & essensial			1.0	%	Tabel 9
II.3 Upaya Kesehatan Bersumberdaya Masyarakat (UKBM)						
27	Jumlah Posyandu			#REF!	Posyandu	Tabel 10
28	Posyandu Aktif			#REF!	%	Tabel 10
29	Rasio posyandu per 100 balita			#REF!	per 100 balita	Tabel 10
30	Posbindu PTM			#REF!	Posbindu PTM	Tabel 10
III SUMBER DAYA MANUSIA KESEHATAN						
31	Jumlah Dokter Spesialis	#REF!	#REF!	#REF!	Orang	Tabel 11
32	Jumlah Dokter Umum	#REF!	#REF!	#REF!	Orang	Tabel 11
33	Rasio Dokter (spesialis+umum)			#REF!	per 100.000 penduduk	Tabel 11
34	Jumlah Dokter Gigi + Dokter Gigi Spesialis	#REF!	#REF!	#REF!	Orang	Tabel 11
35	Rasio Dokter Gigi (termasuk Dokter Gigi Spesialis)			#REF!	per 100.000 penduduk	Tabel 11
36	Jumlah Bidan		#REF!		Orang	Tabel 12
37	Rasio Bidan per 100.000 penduduk		#REF!		per 100.000 penduduk	Tabel 12
38	Jumlah Perawat	#REF!	#REF!	#REF!	Orang	Tabel 12
39	Rasio Perawat per 100.000 penduduk			#REF!	per 100.000 penduduk	Tabel 12
40	Jumlah Tenaga Kesehatan Masyarakat	#REF!	#REF!	#REF!	Orang	Tabel 13
41	Jumlah Tenaga Sanitasi	#REF!	#REF!	#REF!	Orang	Tabel 13
42	Jumlah Tenaga Gizi	#REF!	#REF!	#REF!	Orang	Tabel 13
43	Jumlah Tenaga Kefarmasian	#REF!	#REF!	#REF!	Orang	Tabel 15
IV PEMBIAYAAN KESEHATAN						
44	Peserta Jaminan Pemeliharaan Kesehatan			85.1	%	Tabel 17
45	Desa yang memanfaatkan dana desa untuk kesehatan			100.0	%	Tabel 18
46	Total anggaran kesehatan			#####	Rp	Tabel 19
47	APBD kesehatan terhadap APBD kab/kota			10.7	%	Tabel 19
48	Anggaran kesehatan perkapita			#####	Rp	Tabel 19
V KESEHATAN KELUARGA						

NO	INDIKATOR	ANGKA/NILAI			No. Lampiran	
		L	P	L + P		Satuan
V.1	Kesehatan Ibu					
49	Jumlah Lahir Hidup	22,551	21,929	44,480	Orang	Tabel 20
50	Angka Lahir Mati (dilaporkan)	0.6	0.8	0.7	per 1.000 Kelahiran Hidup	Tabel 20
51	Jumlah Kematian Ibu		26		Ibu	Tabel 21
52	Angka Kematian Ibu (dilaporkan)		58.5		per 100.000 Kelahiran Hidup	Tabel 21
53	Kunjungan Ibu Hamil (K1)		#REF!		%	Tabel 23
54	Kunjungan Ibu Hamil (K4)		#REF!		%	Tabel 23
55	Ibu hamil dengan imunisasi Td2+		124.3		%	Tabel 24
56	Ibu Hamil Mendapat Tablet Tambah Darah 90		#REF!		%	Tabel 27
57	Persalinan ditolong Tenaga Kesehatan		#REF!		%	Tabel 23
58	Persalinan ditolong Tenaga Kesehatan di Fasyankes		#REF!		%	Tabel 23
59	Pelayanan Ibu Nifas KF3		#REF!		%	Tabel 23
60	Ibu Nifas Mendapat Vitamin A		#REF!		%	Tabel 23
61	Penanganan komplikasi kebidanan		#REF!		%	Tabel 30
62	Peserta KB Aktif			75.0	%	Tabel 28
63	Peserta KB Pasca Persalinan			#DIV/0!	%	Tabel 29
V.2	Kesehatan Anak					
64	Jumlah Kematian Neonatal	#REF!	#REF!	#REF!	neonatal	Tabel 31
65	Angka Kematian Neonatal (dilaporkan)	#REF!	#REF!	#REF!	per 1.000 Kelahiran Hidup	Tabel 31
66	Jumlah Bayi Mati	#REF!	#REF!	#REF!	bayi	Tabel 31
67	Angka Kematian Bayi (dilaporkan)	#REF!	#REF!	#REF!	per 1.000 Kelahiran Hidup	Tabel 31
68	Jumlah Balita Mati	#REF!	#REF!	#REF!	Balita	Tabel 31
69	Angka Kematian Balita (dilaporkan)	#REF!	#REF!	#REF!	per 1.000 Kelahiran Hidup	Tabel 31
70	Penanganan komplikasi Neonatal	#REF!	#REF!	#REF!	%	Tabel 30
71	Bayi baru lahir ditimbang	#REF!	#REF!	#REF!	%	Tabel 33
72	Berat Badan Bayi Lahir Rendah (BBLR)	#REF!	#REF!	#REF!	%	Tabel 33
73	Kunjungan Neonatus 1 (KN 1)	#REF!	#REF!	#REF!	%	Tabel 34
74	Kunjungan Neonatus 3 kali (KN Lengkap)	#REF!	#REF!	#REF!	%	Tabel 34
75	Bayi yang diberi ASI Eksklusif			#REF!	%	Tabel 35
76	Pelayanan kesehatan bayi	#REF!	#REF!	#REF!	%	Tabel 36
77	Desa/Kelurahan UCI			#REF!	%	Tabel 37
78	Cakupan Imunisasi Campak/MR pada Bayi	73.4	73.9	73.7	%	Tabel 39
79	Imunisasi dasar lengkap pada bayi	74.0	75.1	74.5	%	Tabel 39
80	Bayi Mendapat Vitamin A			#REF!	%	Tabel 41
81	Anak Balita Mendapat Vitamin A			#REF!	%	Tabel 41
82	Pelayanan kesehatan balita	#REF!	#REF!	#REF!	%	Tabel 42

NO	INDIKATOR	ANGKA/NILAI				No. Lampiran
		L	P	L + P	Satuan	
83	Balita ditimbang (D/S)	#REF!	#REF!	#REF!	%	Tabel 43
84	Balita gizi kurang (BB/umur)			#REF!	%	Tabel 44
85	Balita pendek (TB/umur)			#REF!	%	Tabel 44
86	Balita kurus (BB/TB)			#REF!	%	Tabel 44
87	Cakupan Penjaringan Kesehatan Siswa Kelas 1 SD/MI			#REF!	%	Tabel 45
88	Cakupan Penjaringan Kesehatan Siswa Kelas 7 SMP/MTs			#REF!	%	Tabel 45
89	Cakupan Penjaringan Kesehatan Siswa Kelas 10 SMA/MA			#REF!	%	Tabel 45
90	Pelayanan kesehatan pada usia pendidikan dasar			#REF!	%	Tabel 45
V.3 Kesehatan Usia Produktif dan Usia Lanjut						
91	Pelayanan Kesehatan Usia Produktif	#REF!	#REF!	#REF!	%	Tabel 48
92	Pelayanan Kesehatan Usila (60+ tahun)	#REF!	#REF!	#REF!	%	Tabel 49
VI	PENGENDALIAN PENYAKIT					
VI.1	Pengendalian Penyakit Menular Langsung					
93	Persentase orang terduga TBC mendapatkan pelayanan kesehatan sesuai standar			#REF!	%	Tabel 51
94	CNR seluruh kasus TBC			#REF!	per 100.000 penduduk	Tabel 51
95	<i>Case detection rate</i> TBC			#REF!	%	Tabel 51
96	Cakupan penemuan kasus TBC anak			#REF!	%	Tabel 51
97	Angka kesembuhan BTA+	#REF!	#REF!	#REF!	%	Tabel 52
98	Angka pengobatan lengkap semua kasus TBC	#REF!	#REF!	#REF!	%	Tabel 52
99	Angka keberhasilan pengobatan (<i>Success Rate</i>) semua kasus TBC	#REF!	#REF!	#REF!	%	Tabel 52
100	Jumlah kematian selama pengobatan tuberkulosis			#REF!	per 100.000 penduduk	Tabel 52
101	Penemuan penderita pneumonia pada balita			39.0	%	Tabel 53
102	Puskesmas yang melakukan tatalaksana standar pneumonia min 60%			0.6	%	Tabel 53
103	Jumlah Kasus HIV	155	65	220	Kasus	Tabel 54
104	Jumlah Kasus Baru AIDS	17	15	32	Kasus	Tabel 55
105	Jumlah Kematian akibat AIDS	0	0	0	Jiwa	Tabel 55
106	Persentase Diare ditemukan dan ditangani pada balita			12.7	%	Tabel 56
107	Persentase Diare ditemukan dan ditangani pada semua umur			18.7	%	Tabel 56
108	Jumlah Kasus Baru Kusta (PB+MB)	#REF!	#REF!	#REF!	Kasus	Tabel 57

NO	INDIKATOR	ANGKA/NILAI			No. Lampiran	
		L	P	L + P		Satuan
109	Angka penemuan kasus baru kusta (NCDR)	#REF!	#REF!	#REF!	per 100.000 penduduk	Tabel 57
110	Persentase Kasus Baru Kusta anak 0-14 Tahun			#REF!	%	Tabel 58
111	Persentase Cacat Tingkat 0 Penderita Kusta			#REF!	%	Tabel 58
112	Persentase Cacat Tingkat 2 Penderita Kusta			#REF!	%	Tabel 58
113	Angka Cacat Tingkat 2 Penderita Kusta			#REF!	per 100.000 penduduk	Tabel 58
114	Angka Prevalensi Kusta			#REF!	per 10.000 Penduduk	Tabel 59
115	Penderita Kusta PB Selesai Berobat (RFT PB)	#REF!	#REF!	#REF!	%	Tabel 60
116	Penderita Kusta MB Selesai Berobat (RFT MB)	#REF!	#REF!	#REF!	%	Tabel 60
VI.2 Pengendalian Penyakit yang Dapat Dicegah dengan Imunisasi						
117	AFP Rate (non polio) < 15 tahun			0.0	per 100.000 penduduk <15 tahun	Tabel 61
118	Jumlah kasus difteri	2	2	4	Kasus	Tabel 62
119	Case fatality rate difteri			0.0	%	Tabel 62
120	Jumlah kasus pertusis	0	0	0	Kasus	Tabel 62
121	Jumlah kasus tetanus neonatorum	0	0	0	Kasus	Tabel 62
122	Case fatality rate tetanus neonatorum			0.0	%	Tabel 62
123	Jumlah kasus hepatitis B	0	0	0	Kasus	Tabel 62
124	Jumlah kasus suspek campak	0	0	0	Kasus	Tabel 62
125	Insiden rate suspek campak	0.0	0.0	0.0	per 100.000 penduduk	Tabel 62
126	KLB ditangani < 24 jam			100.0	%	Tabel 63
VI.3 Pengendalian Penyakit Tular Vektor dan Zoonotik						
127	Angka kesakitan (incidence rate) DBD	27.0	24.4	51.4	per 100.000 penduduk	Tabel 65
128	Angka kematian (case fatality rate) DBD	0.1	0.3	0.2	%	Tabel 65
129	Angka kesakitan malaria (annual parasit incidence)	#REF!	#REF!	#REF!	per 1.000 penduduk	Tabel 66
130	Konfirmasi laboratorium pada suspek malaria			#REF!	%	Tabel 66
131	Pengobatan standar kasus malaria positif			#REF!	%	Tabel 66
132	Case fatality rate malaria	#REF!	#REF!	#REF!	%	Tabel 66
133	Penderita kronis filariasis	#REF!	#REF!	#REF!	Kasus	Tabel 67
VI.4 Pengendalian Penyakit Tidak Menular						
135	Penderita Hipertensi Mendapat Pelayanan Kesehatan	#REF!	#REF!	#REF!	%	Tabel 68
136	Penyandang DM mendapatkan pelayanan kesehatan sesuai standar			#REF!	%	Tabel 69
138	Deteksi Dini Kanker Leher Rahim dan Kanker Payudara		#REF!		% perempuan usia 30-50 tahun	Tabel 70

NO	INDIKATOR	ANGKA/NILAI			Satuan	No. Lampiran
		L	P	L + P		
139	Persentase IVA positif pada perempuan usia 30-50 tahun		#REF!		%	Tabel 70
140	% tumor/benjolan payudara pada perempuan 30-50 tahun		#REF!		%	Tabel 70
141	Pelayanan Kesehatan Orang dengan Gangguan Jiwa Berat			#REF!	%	Tabel 71
	VII KESEHATAN LINGKUNGAN					
142	Sarana air minum dengan risiko rendah dan sedang			#REF!	%	Tabel 72
143	Sarana air minum memenuhi syarat			#REF!	%	Tabel 72
144	KK dengan akses terhadap sanitasi yang layak (jamban sehat)			#REF!	%	Tabel 73
145	Desa STBM			#REF!	%	Tabel 74
146	Tempat-tempat umum memenuhi syarat kesehatan			#REF!	%	Tabel 75
147	Tempat pengelolaan makanan memenuhi syarat kesehatan			#REF!	%	Tabel 76

TABEL 1

LUAS WILAYAH, JUMLAH DESA/KELURAHAN, JUMLAH PENDUDUK, JUMLAH RUMAH TANGGA,
DAN KEPADATAN PENDUDUK MENURUT KECAMATAN
KOTA DEPOK
TAHUN 2020

NO	KECAMATAN	LUAS WILAYAH (<i>km</i> ²)	JUMLAH			JUMLAH PENDUDUK	JUMLAH RUMAH TANGGA	RATA-RATA JIWA/RUMAH TANGGA	KEPADATAN PENDUDUK <i>per km</i> ²
			DESA	KELURAHAN	DESA + KELURAHAN				
1	2	3	4	5	6	7	8	9	10
1	Sawangan	26.2	0	7	7	176,567	46,042	3.8	6,741.77
2	Bojongsari	19.3	0	7	7	142,508	35,550	4.0	7,383.84
3	Pancoran Mas	18.0	0	6	6	300,796	72,391	4.2	16,683.07
4	Cipayung	11.5	0	5	5	182,776	46,401	3.9	15,962.96
5	Sukmajaya	17.4	0	6	6	331,937	77,398	4.3	19,131.81
6	Cilodong	16.2	0	5	5	178,628	46,749	3.8	11,033.25
7	Cimanggis	21.6	0	6	6	345,755	74,636	4.6	16,022.01
8	Tapos	33.3	0	7	7	308,942	75,575	4.1	9,288.69
9	Beji	14.6	0	6	6	237,055	48,308	4.9	16,281.24
10	Limo	11.8	0	4	4	125,673	28,328	4.4	10,614.25
11	Cinere	10.6	0	4	4	153,550	27,332	5.6	14,554.47
KABUPATEN/KOTA		200.3	0	63	63	2,484,186	578,710	4.3	12,402.33

Sumber: - Kantor Statistik Kabupaten/Kota

TABEL 2

JUMLAH PENDUDUK MENURUT JENIS KELAMIN DAN KELOMPOK UMUR
KOTA DEPOK
TAHUN 2020

NO	KELOMPOK UMUR (TAHUN)	JUMLAH PENDUDUK			
		LAKI-LAKI	PEREMPUAN	LAKI-LAKI+PEREMPUAN	RASIO JENIS KELAMIN
1	2	3	4	5	6
1	0 - 4	113,507	107,144	220,651	105.9
2	5 - 9	104,522	99,831	204,352	104.7
3	10 - 14	93,670	90,304	183,974	103.7
4	15 - 19	103,182	97,293	200,475	106.1
5	20 - 24	113,574	104,104	217,678	109.1
6	25 - 29	114,523	106,987	221,510	107.0
7	30 - 34	121,980	123,110	245,090	99.1
8	35 - 39	114,440	112,555	226,995	101.7
9	40 - 44	101,135	99,178	200,313	102.0
10	45 - 49	78,417	85,795	164,212	91.4
11	50 - 54	60,283	65,398	125,681	92.2
12	55 - 59	44,937	57,671	102,608	77.9
13	60 - 64	36,684	35,971	72,655	102.0
14	65 - 69	25,291	22,454	47,745	112.6
15	70 - 74	5,526	7,991	13,517	69.2
16	75+	17,448	19,283	36,731	90.5
KABUPATEN/KOTA		1,249,118	1,235,068	2,484,186	101.1
ANGKA BEBAN TANGGUNGAN (DEPENDENCY RATIO)				40	

Sumber: - Kantor Statistik Kabupaten/kota

TABEL 3

PENDUDUK BERUMUR 15 TAHUN KE ATAS YANG MELEK HURUF
DAN IJAZAH TERTINGGI YANG DIPEROLEH MENURUT JENIS KELAMIN
KOTA DEPOK
TAHUN 2020

NO	VARIABEL	JUMLAH			PERSENTASE		
		LAKI-LAKI	PEREMPUAN	LAKI-LAKI+ PEREMPUAN	LAKI-LAKI	PEREMPUAN	LAKI-LAKI+ PEREMPUAN
1	2	3	4	5	6	7	8
1	PENDUDUK BERUMUR 15 TAHUN KE ATAS	929,729	928,975	1,858,704			
2	PENDUDUK BERUMUR 15 TAHUN KE ATAS YANG MELEK HURUF				99.8	99.4	99.6
3	PERSENTASE PENDIDIKAN TERTINGGI YANG DITAMATKAN:						
	a. TIDAK MEMILIKI IJAZAH SD				5.2	5.6	5.4
	b. SD/MI				9.5	13.8	11.7
	c. SMP/ MTs				17.7	18.8	18.3
	d. SMA/ MA				32.0	27.7	29.9
	e. SEKOLAH MENENGAH KEJURUAN				15.4	12.9	14.2
	f. DIPLOMA I/DIPLOMA II				1.0	1.2	1.1
	g. AKADEMI/DIPLOMA III				4.5	5.0	4.8
	h. S1/DIPLOMA IV				13.4	13.4	13.4
	i. S2/S3 (MASTER/DOKTOR)				1.3	1.3	1.3

Sumber: BPS KOTA DEPOK, 2019

TABEL 4

JUMLAH FASILITAS PELAYANAN KESEHATAN MENURUT KEPEMILIKAN
KOTA DEPOK
TAHUN 2020

NO	FASILITAS KESEHATAN	PEMILIKAN/PENGELOLA							JUMLAH
		KEMENKES	DIKTI	PEM.PROV	PEM.KAB/KOTA	TNI/POLRI	BUMN	SWASTA	
1	2	3	4	5	6	7	8	9	10
RUMAH SAKIT									
1	RUMAH SAKIT UMUM	1			1	1		17	20
2	RUMAH SAKIT KHUSUS							4	4
PUSKESMAS DAN JARINGANNYA									
1	PUSKESMAS RAWAT INAP				10				10
	- JUMLAH TEMPAT TIDUR				38				38
2	PUSKESMAS NON RAWAT INAP				28				28
3	PUSKESMAS KELILING								-
4	PUSKESMAS PEMBANTU				1				1
SARANA PELAYANAN LAIN									
1	RUMAH BERSALIN								-
2	KLINIK PRATAMA							180	180
3	KLINIK UTAMA							51	51
4	BALAI PENGOBATAN								-
5	PRAKTIK DOKTER BERSAMA								-
6	PRAKTIK DOKTER UMUM PERORANGAN								-
7	PRAKTIK DOKTER GIGI PERORANGAN								-
8	PRAKTIK DOKTER SPESIALIS PERORANGAN								-
9	PRAKTIK PENGOBATAN TRADISIONAL								-
10	BANK DARAH RUMAH SAKIT								-
11	UNIT TRANSFUSI DARAH								-
12	LABORATORIUM KESEHATAN								-
SARANA PRODUKSI DAN DISTRIBUSI KEFARMASIAN									
1	INDUSTRI FARMASI								-
2	INDUSTRI OBAT TRADISIONAL								-
3	USAHA MIKRO OBAT TRADISIONAL								-
4	PRODUKSI ALAT KESEHATAN								-
5	PEDAGANG BESAR FARMASI								-
6	APOTEK								-
7	APOTEK PRB								-
8	TOKO OBAT								-
9	TOKO ALKES								-

ditulisikan by name & by adress (utk Farmasi)

TABEL 5

JUMLAH KUNJUNGAN PASIEN BARU RAWAT JALAN, RAWAT INAP, DAN KUNJUNGAN GANGGUAN JIWA DI SARANA PELAYANAN KESEHATAN
KABUPATEN/KOTA DEPOK
TAHUN 2020

NO	SARANA PELAYANAN KESEHATAN	JUMLAH KUNJUNGAN						KUNJUNGAN GANGGUAN JIWA		
		RAWAT JALAN			RAWAT INAP			JUMLAH		
		L	P	L+P	L	P	L+P	L	P	L+P
1	2	3	4	5	6	7	8	9	10	11
JUMLAH KUNJUNGAN		940,408	1,308,627	2,249,035	61,103	95,578	156,681	10,661	12,536	23,197
JUMLAH PENDUDUK KAB/KOTA		1,249,118	1,235,068	2,484,186	1,249,118	1,235,068	2,484,186			
CAKUPAN KUNJUNGAN (%)		75.29	105.96	90.53	4.89	7.74	6.31			
A	Fasilitas Pelayanan Kesehatan Tingkat Pertama									
1	Puskesmas									
	UPTD Puskesmas Sawangan	15,451	22,121	37,572	0	0	0	19	86	105
	UPTD Puskesmas Pasir Putih	5,456	8,673	14,129	0	0	0	8	9	17
	UPTD Puskesmas Kedaung	10,825	10,625	21,450	0	128	128	11	20	31
	UPTD Puskesmas Cirangka	1,954	3,426	5,380	0	0	0	3	7	10
	UPTD Puskesmas Pengasinan	8,315	12,398	20,713	0	0	0	0	0	0
	UPTD Puskesmas Bojongsari	15,684	21,576	37,260	0	125	125	18	19	37
	UPTD Puskesmas Duren Seribu	773	771	1,544	0	0	0	45	33	78
	UPTD Puskesmas Pancoran Mas	16,632	24,342	40,974	0	328	328	0	0	0
	UPTD Puskesmas Depok Jaya	9,462	12,076	21,538	0	0	0	31	21	52
	UPTD Puskesmas Mampang	4,036	6,190	10,226	0	0	0	0	0	0
	UPTD Puskesmas Rangkapan Jaya Baru	6,123	9,393	15,516	0	0	0	10	8	18
	UPTD Puskesmas Cipayung	4,435	4,785	9,220	0	0	0	43	56	99
	UPTD Puskesmas Ratu Jaya	8,187	12,563	20,750	0	77	77	11	43	54
	UPTD Puskesmas Sukmajaya	28,659	35,103	63,762	0	528	528	134	142	276
	UPTD Puskesmas Abadijaya	5,698	7,759	13,457	0	0	0	125	143	268
	UPTD Puskesmas Bhaktijaya	1,198	1,171	2,369	0	0	0	45	16	61
	UPTD Puskesmas Pondok Sukmajaya	6,862	10,232	17,094	0	0	0	45	44	89
	UPTD Puskesmas Cilandong	18,326	23,216	41,542	0	74	74	28	19	47
	UPTD Puskesmas Villa Periwati	8,077	11,259	19,336	0	0	0	21	14	35
	UPTD Puskesmas Kalimulya	859	586	1,445	0	0	0	101	36	137
	UPTD Puskesmas Cimanggis	19,695	26,927	46,622	0	225	225	13	5	18
	UPTD Puskesmas Tuwu	9,856	13,872	23,728	0	0	0	43	69	112
	UPTD Puskesmas Harjamukti	1,004	1,001	2,005	0	0	0	3	0	3
	UPTD Puskesmas Pasir Gunung Selatan	23,866	23,368	47,234	0	0	0	18	13	31
	UPTD Puskesmas Mekarsari	6,742	7,907	14,649	0	0	0	10	10	20
	UPTD Puskesmas Cisalak Pasar	3,605	5,303	8,908	0	0	0	28	36	64
	UPTD Puskesmas Tapos	8,364	13,018	21,382	0	443	443	10	7	17
	UPTD Puskesmas Sukatani	6,453	9,826	16,279	0	0	0	18	8	26
	UPTD Puskesmas Jatijajar	5,920	8,579	14,499	0	0	0	45	17	62
	UPTD Puskesmas Cilangkap	8,170	12,899	21,069	0	0	0	9	9	18
	UPTD Puskesmas Cimpaeun	5,953	9,379	15,332	0	0	0	42	40	82
	UPTD Puskesmas Sukamaju Baru	7,134	10,637	17,771	0	0	0	111	77	188
	UPTD Puskesmas Beji	16,118	21,641	37,759	0	359	359	33	20	53
	UPTD Puskesmas Depok Utara	1,851	2,800	4,651	0	0	0	0	0	0
	UPTD Puskesmas Tanah Baru	6,505	8,959	15,464	0	0	0	22	7	29
	UPTD Puskesmas Kemiri Muka	4,707	6,881	11,588	0	0	0	164	91	255
	UPTD Puskesmas Limo	12,083	18,578	30,661	0	0	0	192	183	375
	UPTD Puskesmas Cinere	580	752	1,332	0	92	92	0	0	0
SUB JUMLAH I		325,618	440,592	766,210	0	2,379	2,379	1,459	1,308	2,767
B	Fasilitas Pelayanan Kesehatan Tingkat Lanjut									
1	Klinik Utama			0			0			0
2	RS Umum									
	RSUD Kota Depok	31,359	34,304	65,663	1,987	2,216	4,203	3,699	2,708	6,407
	RSU Bhayangkara	17,859	20,890	38,749	2,165	2,944	5,109	238	364	602
	RSU Mitra Keluarga	38,456	53,733	92,189	3,558	4,344	7,902	66	131	197
	RSU Permata Depok	34,251	56,058	90,309	3,399	2,592	5,991	497	525	1,022
	RSU Bunda Margonda	28,394	40,394	68,788	2,553	3,028	5,581	314	561	875
	RSU Harapan Depok	5,903	8,782	14,685	881	1,159	2,040	0	0	0
	RSU Hasanah Graha Afiah	59,580	86,659	146,239	3,161	4,332	7,493	1,499	1,224	2,723
	RSU Citra Medika	2,954	3,468	6,422	753	913	1,666	0	0	0
	RSU Bhakti Yudha	21,478	28,390	49,868	1,872	2,468	4,340	195	149	344
	RSU Puri Cinere	28,777	38,507	67,284	2,539	3,584	6,123	291	238	529
	RSU Grha Permata Ibu	48,145	60,423	108,568	1,885	2,971	4,856	455	3,167	3,622
	RSU Simpangan Depok	20,329	33,127	53,456	2,068	3,513	5,581	0	0	0
	RSU Melia	23,958	31,918	55,876	2,299	2,862	5,161	14	18	32
	RSU Hermina	67,195	156,787	223,982	14,091	32,878	46,969	37	71	108
	RSU Sentra Medika	49,275	45,909	95,184	4,821	4,947	9,768	829	426	1,255
	RSU Tugu Ibu	33,763	57,857	91,620	2,591	3,504	6,095	655	982	1,637
	RSU Citra Arafik	11,615	12,953	24,568	3,658	3,679	7,337	0	0	0
	RSU Universitas Indonesia	22,594	24,806	47,400	989	950	1,939	402	656	1,058
	RSU Brawijaya	14,279	15,365	29,644	602	1,046	1,648	0	0	0
3	RS Khusus									
	RSIA Asyifa Depok	3,251	3,268	6,519	86	255	341	0	0	0
	RSIA Tumbuh Kembang	15,447	23,422	38,869	2,228	4,788	6,996	0	0	0
	RSIA Setya Bhakti	2,550	4,142	6,692	244	1,068	1,312	11	8	19
	RSK Jantung Diagram	30,897	19,564	50,461	1,447	694	2,141	0	0	0
	RSIA Bunda Aliyah	2,481	7,309	9,790	1,227	2,483	3,710	0	0	0
SUB JUMLAH II		614,790	868,035	1,482,825	61,103	93,199	154,302	9,202	11,228	20,430

Sumber: Puskesmas, RS, Seksi P3TM Dinkes Kota Depok, 2020

Catatan: Puskesmas non rawat inap hanya melayani kunjungan rawat jalan

TABEL 6

PERSENTASE RUMAH SAKIT DENGAN KEMAMPUAN PELAYANAN GAWAT DARURAT (GADAR) LEVEL I
KOTA DEPOK
TAHUN 2020

NO	RUMAH SAKIT	JUMLAH	MEMPUNYAI KEMAMPUAN YAN. GADAR LEVEL I	
			JUMLAH	%
1	2	3	4	5
1	RUMAH SAKIT UMUM	19	19	100.0
2	RUMAH SAKIT KHUSUS	5	5	100.0
KABUPATEN/KOTA		24	24	100.0

Sumber: Seksi Yankesru, 2020

TABEL 7

ANGKA KEMATIAN PASIEN DI RUMAH SAKIT
KOTA DEPOK
TAHUN 2020

NO	NAMA RUMAH SAKIT ^a	PASIEN KELUAR (HIDUP + MATI)			PASIEN KELUAR MATI			PASIEN KELUAR MATI ≥ 48 JAM DIRAWAT			Gross Death Rate			Net Death Rate		
		L	P	L + P	L	P	L + P	L	P	L + P	L	P	L + P	L	P	L + P
1	2	4	5	6	7	8	9	10	11	12	13	14	15	16	17	18
1	RSUD Kota Depok	2,053	2,216	4,269	74	60	134	63	49	112	36.0	27.1	31.4	30.7	22.1	26.2
2	RSU Bhayangkara	2,165	2,944	5,109	6	3	9	6	7	13	2.8	1.0	1.8	2.8	2.4	2.5
3	RSU Mitra Keluarga	3,273	4,011	7,284	62	54	116	51	37	88	18.9	13.5	15.9	15.6	9.2	12.1
4	RSU Permata Depok	2,512	3,750	6,262	17	23	40	13	12	25	6.8	6.1	6.4	5.2	3.2	4.0
5	RSU Bunda Margonda	2,566	2,967	5,533	46	45	91	30	31	61	17.9	15.2	16.4	11.7	10.4	11.0
6	RSU Harapan Depok	882	1,161	2,043	1	2	3	0	2	2	1.1	1.7	1.5	0.0	1.7	1.0
7	RSU Hasanah Graha Afiah	2,706	3,976	6,682	30	42	72	18	20	38	11.1	10.6	10.8	6.7	5.0	5.7
8	RSU Citra Medika	747	906	1,653	6	7	13	6	7	13	8.0	7.7	7.9	8.0	7.7	7.9
9	RSU Bhakti Yudha	2,142	2,456	4,598	43	39	82	30	32	62	20.1	15.9	17.8	14.0	13.0	13.5
10	RSIA Asyifa Depok	211	574	785	0	1	1	0	0	0	0.0	1.7	1.3	0.0	0.0	0.0
11	RSU Puri Cinere	2,557	3,605	6,162	64	79	143	30	47	77	24.9	22.0	23.2	11.5	13.2	12.5
12	RSU Grha Permata Ibu	1,579	2,494	4,073	13	10	23	6	3	9	8.2	4.0	5.6	3.8	1.2	2.2
13	RSU Simpangan Depok	2,068	3,513	5,581	105	73	178	9	5	14	50.8	20.8	31.9	4.4	1.4	2.5
14	RSIA Tumbuh Kembang	2,228	4,768	6,996	1	4	5	0	3	3	0.4	0.8	0.7	0.0	0.6	0.4
15	RSU Meilia	2,299	2,862	5,161	71	64	135	43	35	78	30.9	22.4	26.2	18.7	12.2	15.1
16	RSIA Setya Bhakti	244	1,068	1,312	10	11	21	10	11	21	41.0	10.3	16.0	41.0	10.3	16.0
17	RSU Hermina	5,750	8,624	14,374	238	325	563	130	195	325	41.4	37.7	39.2	22.6	22.6	22.6
18	RSU Sentra Medika	5,468	5,611	11,079	247	230	477	118	110	228	45.2	41.0	43.1	21.6	19.6	20.6
19	RSU Tugu Ibu	2,591	3,504	6,095	68	47	115	21	11	32	26.2	13.4	18.9	8.1	3.1	5.3
20	RSK Jantung Diagram	1,476	736	2,212	19	8	27	8	3	11	12.9	10.9	12.2	5.4	4.1	5.0
21	RSU Citra Arafiq	2,447	4,752	7,199	49	36	85	19	22	41	20.0	7.6	11.8	7.8	4.6	5.7
22	RSIA Bunda Aliyah	11,448	32,600	44,048	13	16	29	2	15	17	1.1	0.5	0.7	0.2	0.5	0.4
23	RSIA Brawijaya	598	1,043	1,641	4	3	7	0	0	0	6.7	2.9	4.3	0.0	0.0	0.0
24	RSU Universitas Indonesia	942	908	1,850	69	33	102	58	30	88	73.2	36.3	55.1	61.6	33.0	47.6
KABUPATEN/KOTA		60,952	101,049	162,001	1,256	1,215	2,471	671	687	1,358	20.6	12.0	15.3	11.0	6.8	8.4

Sumber: Dinas Kesehatan Kota Depok, 2020

Keterangan: ^a termasuk rumah sakit swasta

TABEL 8

INDIKATOR KINERJA PELAYANAN DI RUMAH SAKIT
KOTA DEPOK
TAHUN 2020

NO	NAMA RUMAH SAKIT ^a	JUMLAH TEMPAT TIDUR	PASIE N KELUAR (HIDUP + MATI)	JUMLAH HARI PERAWATAN	JUMLAH LAMA DIRAWAT	BOR (%)	BTO (KALI)	TOI (HARI)	ALOS (HARI)
1	2	3	4	5	6	7	8	9	10
1	RSUD Kota Depok	112	4,269	24,001	26,714	58.7	38	4	6
2	RSU Bhayangkara	155	5,109	22,325	19,927	39.5	33	7	4
3	RSU Mitra Keluarga	133	7,284	23,365	28,748	48.1	55	3	4
4	RSU Permata Depok	109	6,302	15,436	12,351	38.8	58	4	2
5	RSU Bunda Margonda	99	5,533	19,021	18,450	52.6	56	3	3
6	RSU Harapan Depok	51	2,043	6,477	5,867	34.8	40	6	3
7	RSU Hasanah Graha Afiah	127	6,682	21,156	19,590	45.6	53	4	3
8	RSU Citra Medika	79	1,653	11,533	10,317	40.0	21	10	6
9	RSU Bhakti Yudha	114	4,598	18,569	12,462	44.6	40	5	3
10	RSIA Asyifa Depok	33	785	1,789	1,798	14.9	24	13	2
11	RSU Puri Cinere	148	6,162	22,198	20,064	41.1	42	5	3
12	RSU Grha Permata Ibu	105	4,124	12,256	13,545	32.0	39	6	3
13	RSU Simpangan Depok	65	5,581	12,922	8,827	54.5	86	2	2
14	RSIA Tumbuh Kembang	55	6,996	14,617	15,664	72.8	127	1	2
15	RSU Meilia	200	5,161	16,537	16,464	22.7	26	11	3
16	RSIA Setya Bhakti	30	1,312	1,095	2,407	10.0	44	8	2
17	RSU Hermina	230	14,374	38,799	39,038	46.2	62	3	3
18	RSU Sentra Medika	237	11,079	40,221	38,285	46.5	47	4	3
19	RSU Tugu Ibu	108	6,095	16,572	15,745	42.0	56	4	3
20	RSK Jantung Diagram	33	2,212	3,430	3,481	28.5	67	4	2
21	RSU Citra Arafiq	190	7,199	12,345	2,103	17.8	38	8	0
22	RSIA Bunda Aliyah	74	5,914	17,577	13,062	65.1	80	2	2
23	RSIA Brawijaya	41	1,329	3,790	4,098	25.3	32	8	3
24	RSU Universitas Indonesia	116	1,850	15,613	14,812	36.9	16	14	8
KABUPATEN/KOTA		2644	123,646	391,644	363,819	40.6	47	5	3

Sumber: Dinas Kesehatan Kota Depok, 2020

Keterangan: ^a termasuk rumah sakit swasta

TABEL 9

PERSENTASE PUSKESMAS DENGAN KETERSEDIAAN OBAT DAN VAKSIN ESENSIAL
KABUPATEN/KOTA DEPOK
TAHUN 2020

NO	KECAMATAN	PUSKESMAS	KETERSEDIAAN OBAT & VAKSIN ESENSIAL*
1	2	3	4
1	Sawangan	UPTD Puskesmas Sawangan	V
2		UPTD Puskesmas Pasir Putih	V
3		UPTD Puskesmas Kedaung	V
4		UPTD Puskesmas Cinangka	V
5		UPTD Puskesmas Pengasinan	V
6	Bojongsari	UPTD Puskesmas Bojongsari	V
7		UPTD Puskesmas Duren Seribu	V
8	Pancoran Mas	UPTD Puskesmas Pancoran Mas	V
9		UPTD Puskesmas Depok Jaya	V
10		UPTD Puskesmas Mampang	V
11		UPTD Puskesmas Rangkapan Jaya Baru	V
12	Cipayung	UPTD Puskesmas Cipayung	V
13		UPTD Puskesmas Ratu Jaya	V
14	Sukmajaya	UPTD Puskesmas Sukmajaya	V
15		UPTD Puskesmas Abadijaya	V
16		UPTD Puskesmas Bhaktijaya	V
17		UPTD Puskesmas Pondok Sukmajaya	V
18	Cilodong	UPTD Puskesmas Cilodong	V
19		UPTD Puskesmas Villa Pertiwi	V
20		UPTD Puskesmas Kalimulya	V
21	Cimanggis	UPTD Puskesmas Cimanggis	V
22		UPTD Puskesmas Tugu	V
23		UPTD Puskesmas Harjamukti	V
24		UPTD Puskesmas Pasir Gunung Selatan	V
25		UPTD Puskesmas Mekarsari	V
26		UPTD Puskesmas Cisalak Pasar	V
27	Tapos	UPTD Puskesmas Tapos	V
28		UPTD Puskesmas Sukatani	V
29		UPTD Puskesmas Jatijajar	V
30		UPTD Puskesmas Cilangkap	V
31		UPTD Puskesmas Cimpaeun	V
32		UPTD Puskesmas Sukamaju Baru	V
33	Beji	UPTD Puskesmas Beji	V
34		UPTD Puskesmas Depok Utara	V
35		UPTD Puskesmas Tanah Baru	V
36		UPTD Puskesmas Kemiri Muka	V
37	Limo	UPTD Puskesmas Limo	V
38	Cinere	UPTD Puskesmas Cinere	V
JUMLAH PUSKESMAS YANG MEMILIKI 80% OBAT DAN VAKSIN ESENSIAL			38
JUMLAH PUSKESMAS YANG MELAPOR			38
% PUSKESMAS DENGAN KETERSEDIAAN OBAT & VAKSIN ESENSIAL			100.00%

Sumber: Dinas Kesehatan Kota Depok, 2020

Keterangan: *) beri tanda "V" jika puskesmas memiliki obat dan vaksin esensial $\geq 80\%$

*) beri tanda "X" jika puskesmas memiliki obat dan vaksin esensial $< 80\%$

*) jika puskesmas tersebut tidak melapor, **mohon dikosongkan atau tidak memberi tanda "V" maupun "X"**

TABEL 10

JUMLAH POSYANDU DAN POSBINDU PTM* MENURUT KECAMATAN DAN PUSKESMAS
KOTA DEPOK
TAHUN 2020

NO	KECAMATAN	PUSKESMAS	KELURAHAN	STRATA POSYANDU										POSYANDU AKTIF*		JUMLAH POSBINDU PTM**
				PRATAMA		MADYA		PURNAMA		MANDIRI		JUMLAH	JUMLAH	%		
				JUMLAH	%	JUMLAH	%	JUMLAH	%	JUMLAH	%					
1	2	3	4	5	6	7	8	9	10	11	12	13	14	15	16	
1	SAWANGAN	SAWANGAN	SAWANGAN BARU	1	8.3	0	0.0	11	91.7	0	0.0	12	11	91.7	0	
2			SAWANGAN LAMA	0	0.0	0	0.0	11	100.0	0	0.0	11	11	100.0	2	
3		PENGASINAN	PENGASINAN	0	0.0	0	0.0	11	68.8	5	31.3	16	16	100.0	16	
4			BEDAHAN	0	0.0	0	0.0	12	66.7	6	33.3	18	18	100.0	18	
5			PASIR PUTIH	0	0.0	2	14.3	0	0.0	12	85.7	14	12	85.7	7	
6			KEDAUNG	0	0.0	0	0.0	0	0.0	12	100.0	12	12	100.0	12	
7			CINANGKA	0	0.0	0	0.0	0	0.0	11	100.0	11	11	100.0	0	
8	BOJONGSARI	BOJONGSARI BARU	BOJONGSARI BARU	0	0.0	0	0.0	0	0.0	9	100.0	9	9	100.0	0	
9			CUKURUG	0	0.0	0	0.0	4	26.7	11	73.3	15	15	100.0	0	
10			PONDOK PETIR	3	15.8	7	36.8	8	42.1	1	5.3	19	9	47.4	1	
11			SERUA	0	0.0	12	66.7	0	0.0	6	33.3	18	6	33.3	0	
12		DUREN SERIBU	DUREN SERIBU	0	0.0	0	0.0	0	0.0	11	100.0	11	11	100.0	0	
13			DUREN MEKAR	0	0.0	0	0.0	0	0.0	12	100.0	12	12	100.0	0	
14			BOJONGSARI LAMA	0	0.0	0	0.0	0	0.0	14	100.0	14	14	100.0	1	
15	PANCORAN MAS	PANCORAN MAS	PANCORAN MAS	0	0.0	0	0.0	7	29.2	17	70.8	24	24	100.0	21	
16			DEPOK	0	0.0	0	0.0	8	34.8	15	65.2	23	23	100.0	13	
17		RANGKAPAN JAYA	RANGKAPAN JAYA BARU	0	0.0	0	0.0	0	0.0	18	100.0	18	18	100.0	15	
18			RANGKAPAN JAYA	0	0.0	1	4.0	2	8.0	22	88.0	25	24	96.0	19	
19			MAMPANG	2	11.1	1	5.6	12	66.7	3	16.7	18	15	83.3	0	
20			DEPOK JAYA	0	0.0	0	0.0	0	0.0	15	100.0	15	15	100.0	3	
21	CIPAYUNG	CIPAYUNG	0	0.0	0	0.0	2	12.5	14	87.5	16	16	100.0	7		
22		CIPAYUNG JAYA	0	0.0	0	0.0	0	0.0	10	100.0	10	10	100.0	3		
23		BOJONG PONDOK TERONG	0	0.0	0	0.0	0	0.0	15	100.0	15	15	100.0	13		
24	RATUJAYA	PONDOK JAYA	0	0.0	0	0.0	1	7.7	12	92.3	13	13	100.0	4		
25		RATUJAYA	0	0.0	1	7.1	2	14.3	11	78.6	14	13	92.9	10		
26	SUKMAJAYA	SUKMAJAYA	TIRTA JAYA	0	0.0	0	0.0	5	38.5	8	61.5	13	13	100.0	8	
27			MEKAR JAYA	0	0.0	0	0.0	0	0.0	27	100.0	27	27	100.0	25	
28			ABADIJAYA	0	0.0	0	0.0	0	0.0	34	100.0	34	34	100.0	0	
29		ABADIJAYA	CISALAK	0	0.0	0	0.0	0	0.0	14	100.0	14	14	100.0	0	
30			BAKTI JAYA	0	0.0	0	0.0	4	30.8	9	69.2	29	29	100.0	29	
31			PONDOK SUKMAJAYA	SUKMAJAYA	0	0.0	2	15.4	4	30.8	7	53.8	13	11	84.8	11
32			KALIBARU	0	0.0	0	0.0	0	0.0	16	100.0	16	16	100.0	5	
33	CILODONG	CILODONG	0	0.0	0	0.0	0	0.0	11	100.0	11	11	100.0	6		
34		KALIMULYA	0	0.0	0	0.0	8	53.3	7	46.7	15	15	100.0	0		
35		JATIMULYA	0	0.0	0	0.0	10	71.4	4	28.6	14	14	100.0	0		
36	CIMANGGIS	VILLA PERTIWI	0	0.0	1	2.9	30	85.7	4	11.4	35	34	97.1	2		
37		CURUG	0	0.0	0	0.0	0	0.0	15	100.0	15	15	100.0	18		
38		HARJAMUKTI	0	0.0	3	20.0	6	40.0	6	40.0	15	12	80.0	15		
39		CISALAK PASAR	0	0.0	0	0.0	9	60.0	6	40.0	15	15	100.0	0		
40		MEKARSARI	22	100.0	0	0.0	0	0.0	0	0.0	22	0	0.0	15		
41		TUGU	0	0.0	0	0.0	0	0.0	33	100.0	33	33	100.0	3		
42		PASIR GUNUNG SELATAN	PASIR GUNUNG SELATAN	0	0.0	0	0.0	18	85.7	3	14.3	21	21	100.0	10	
43	TAPOS	TAPOS	TAPOS	0	0.0	0	0.0	2	11.1	16	88.9	18	18	100.0	17	
44			LEUWINGAGLUNG	0	0.0	0	0.0	4	30.8	9	69.2	13	13	100.0	11	
45		CILANGKAP	0	0.0	0	0.0	0	0.0	22	100.0	22	22	100.0	16		
46		CIMPAEJUN	0	0.0	2	8.3	12	50.0	10	41.7	24	22	91.7	6		
47		JATUJAJAR	0	0.0	0	0.0	0	0.0	14	100.0	14	14	100.0	1		
48		SUKAMAJU BARU	SUKAMAJU BARU	0	0.0	0	0.0	0	0.0	15	100.0	15	15	100.0	15	
49		SUKATANI	SUKATANI	0	0.0	0	0.0	0	0.0	26	100.0	26	26	100.0	26	
50	BEJI	BEJI	BEJI TIMUR	0	0.0	0	0.0	0	0.0	7	100.0	7	7	100.0	7	
51			DEPOK UTARA	0	0.0	0	0.0	4	16.0	21	84.0	25	25	100.0	24	
52		KEMIRIMUKA	0	0.0	0	0.0	12	60.0	8	40.0	20	20	100.0	20		
53		PONDOK CINA	0	0.0	0	0.0	7	77.8	2	22.2	9	9	100.0	9		
54		KUKUSAN	0	0.0	0	0.0	0	0.0	8	100.0	8	8	100.0	8		
55		TANAH BARU	0	0.0	0	0.0	0	0.0	14	100.0	14	14	100.0	14		
56	LIMO	LIMO	MERYUNG	0	0.0	0	0.0	1	8.3	11	91.7	12	12	100.0	12	
57			GROGOL	0	0.0	0	0.0	2	14.3	12	85.7	14	14	100.0	14	
58			KRUKUT	0	0.0	1	7.1	2	20.0	8	80.0	10	10	100.0	10	
59		CINERE	LIMO	0	0.0	1	7.1	5	35.7	8	57.1	14	13	92.9	14	
60			CINERE	0	0.0	2	16.7	7	58.3	3	25.0	12	10	83.3	7	
61			GANDUL	0	0.0	5	38.5	6	46.2	2	15.4	13	8	61.5	6	
62			PANGKALANJATI BARU	0	0.0	2	25.0	4	50.0	2	25.0	8	6	75.0	8	
63	PANGKALANJATI	0	0.0	4	33.3	5	41.7	3	25.0	12	8	66.7	7			
JUMLAH (KAB/KOTA)				28	2.7	46	4.4	254	24.5	707	68.3	1,035	961.0	92.9	564	
RASIO POSYANDU PER 100 BALITA													0.47			

sehatan Kota Depok, 2020
syandu purnama + mandiri
yakit Tidak Menduar

TABEL 11

**JUMLAH TENAGA MEDIS DI FASILITAS KESEHATAN
KOTA DEPOK
TAHUN 2020**

NO	UNIT KERJA	DR SPESIALIS ^a			DOKTER UMUM			TOTAL			DOKTER GIGI			DOKTER GIGI SPESIALIS			TOTAL					
		L	P	L+P	L	P	L+P	L	P	L+P	L	P	L+P	L	P	L+P	L	P	L+P			
1	2	3	4	5	6	7	8	9	10	11	12	13	14	15	16	17	18	19	20			
1	UPTD Puskesmas Sawangan	0	0	0	1	3	4	1	3	4	0	2	2	0	0	0	0	0	2	2		
2	UPTD Puskesmas Pasir Putih	0	0	0	0	2	2	0	2	2	0	1	1	0	0	0	0	0	1	1		
3	UPTD Puskesmas Kedaung	0	0	0	1	4	5	1	4	5	0	2	2	0	0	0	0	0	2	2		
4	UPTD Puskesmas Pengasinan	0	0	0	1	2	3	1	2	3	0	1	1	0	0	0	0	0	1	1		
5	UPTD Puskesmas Cinangka	0	0	0	0	1	1	0	1	1	0	1	1	0	0	0	0	0	1	1		
6	UPTD Puskesmas Bojongsari	0	0	0	1	6	7	1	6	7	0	2	2	0	0	0	0	0	2	2		
7	UPTD Puskesmas Duren Seribu	0	0	0	1	2	3	1	2	3	0	1	1	0	0	0	0	0	1	1		
8	UPTD Puskesmas Pancoran Mas	0	0	0	0	9	9	0	9	9	0	2	2	0	0	0	0	0	2	2		
9	UPTD Puskesmas Depok Jaya	0	0	0	0	3	3	0	3	3	0	1	1	0	0	0	0	0	1	1		
10	UPTD Puskesmas Rangkapan Jaya Baru	0	0	0	0	2	2	0	2	2	0	2	2	0	0	0	0	0	2	2		
11	UPTD Puskesmas Mampang	0	0	0	0	2	2	0	2	2	0	1	1	0	0	0	0	0	1	1		
12	UPTD Puskesmas Cipayang	0	0	0	2	3	5	2	3	5	0	1	1	0	0	0	0	0	1	1		
13	UPTD Puskesmas Ratu Jaya	0	0	0	2	4	6	2	4	6	0	1	1	0	0	0	0	0	1	1		
14	UPTD Puskesmas Sukmajaya	0	0	0	1	5	6	1	5	6	0	2	2	0	0	0	0	0	2	2		
15	UPTD Puskesmas Abadijaya	0	0	0	1	4	5	1	4	5	0	1	1	0	0	0	0	0	1	1		
16	UPTD Puskesmas Bhaktijaya	0	0	0	0	3	3	0	3	3	0	1	1	0	0	0	0	0	1	1		
17	UPTD Puskesmas Pondok Sukmajaya	0	0	0	1	1	2	1	1	2	1	1	2	0	0	0	0	1	1	2		
18	UPTD Puskesmas Cilodong	0	0	0	1	5	6	1	5	6	0	1	1	0	0	0	0	0	1	1		
19	UPTD Puskesmas Villa Pertiwi	0	0	0	1	2	3	1	2	3	0	2	2	0	0	0	0	0	2	2		
20	UPTD Puskesmas Kalimulya	0	0	0	1	1	2	1	1	2	0	1	1	0	0	0	0	0	1	1		
21	UPTD Puskesmas Cimanggis	0	0	0	0	7	7	0	7	7	0	1	1	0	0	0	0	0	1	1		
22	UPTD Puskesmas Tugu	0	0	0	0	4	4	0	4	4	0	1	1	0	0	0	0	0	1	1		
23	UPTD Puskesmas Hariamukti	0	0	0	1	1	2	1	1	2	0	1	1	0	0	0	0	0	1	1		
24	UPTD Puskesmas Pasir Gunung Selatan	0	0	0	2	0	2	2	0	2	0	1	1	0	0	0	0	0	1	1		
25	UPTD Puskesmas Mekarsari	0	0	0	0	3	3	0	3	3	0	1	1	0	0	0	0	0	1	1		
26	UPTD Puskesmas Cisalak Pasar	0	0	0	0	2	2	0	2	2	0	2	2	0	0	0	0	0	2	2		
27	UPTD Puskesmas Tapos	0	0	0	2	5	7	2	5	7	0	1	1	0	0	0	0	0	1	1		
28	UPTD Puskesmas Sukatani	0	0	0	0	2	2	0	2	2	0	2	2	0	0	0	0	0	2	2		
29	UPTD Puskesmas Jatijajar	0	0	0	0	2	2	0	2	2	0	2	2	0	0	0	0	0	2	2		
30	UPTD Puskesmas Cilangkap	0	0	0	0	3	3	0	0	3	0	1	1	0	0	0	0	0	1	1		
31	UPTD Puskesmas Cimpaeun	0	0	0	0	2	2	0	2	2	0	1	1	0	0	0	0	0	1	1		
32	UPTD Puskesmas Sukamaju Baru	0	0	0	1	2	3	1	2	3	0	1	1	0	0	0	0	0	1	1		
33	UPTD Puskesmas Beji	0	0	0	2	4	6	2	4	6	0	1	1	0	0	0	0	0	1	1		
34	UPTD Puskesmas Tanah Baru	0	0	0	0	3	3	0	3	3	0	1	1	0	0	0	0	0	1	1		
35	UPTD Puskesmas Kemiri Muka	0	0	0	0	2	2	0	2	2	0	2	2	0	0	0	0	0	2	2		
36	UPTD Puskesmas Depok Utara	0	0	0	0	2	2	0	2	2	0	1	1	0	0	0	0	0	1	1		
37	UPTD Puskesmas Limo	0	0	0	0	7	7	0	7	7	0	7	7	0	0	0	0	0	7	7		
38	UPTD Puskesmas Cinere	0	0	0	1	7	8	1	7	8	0	2	2	0	0	0	0	0	2	2		
SUB TOTAL I		0	0	0	24	122	146	24	119	146	1	56	57	0	0	0	0	1	56	57		
1	RSUD Kota Depok	18	13	31	5	18	23	23	31	54	0	4	4	1	3	4	1	7	8			
2	RSU Bhayangkara	13	16	29	5	2	7	18	18	36	0	4	4	1	3	4	1	7	8			
3	RSU Mitra Keluarga	29	30	59	5	6	11	34	36	70	0	2	2	1	4	5	1	6	7			
4	RSU Permata Depok	26	34	60	4	15	19	30	49	79	0	4	4	3	6	9	3	10	13			
5	RSU Bunda Margonda	27	44	71	4	10	14	31	54	85	0	2	2	2	12	14	2	14	16			
6	RSU Harapan Depok	5	1	6	4	2	6	9	3	12	1	1	2	0	0	0	1	1	2			
7	RSU Hasanah Graha Afiah	26	29	55	2	11	13	28	40	68	3	2	5	0	0	0	3	2	5			
8	RSU Citra Medika	11	5	16	1	6	7	12	11	23	1	2	3	2	0	2	3	2	5			
9	RSU Bhakti Yudha	28	13	41	1	20	21	29	33	62	1	4	5	1	2	3	2	6	8			
10	RSIA Asvifa Depok	5	4	9	3	2	5	8	6	14	8	6	14	2	1	3	10	7	17			
11	RSU Puri Cinere	46	48	94	7	24	31	53	72	125	0	8	8	4	11	15	4	19	23			
12	RSU Grha Permata Ibu	22	27	49	2	19	21	24	46	70	2	3	5	0	5	5	2	8	10			
13	RSU Simpangan Depok	13	9	22	2	6	8	15	15	30	0	3	3	0	1	1	0	4	4			
14	RSIA Tumbuh Kembang	8	6	14	4	2	6	12	8	20	1	6	7	0	1	1	1	7	8			
15	RSU Melia	33	33	66	5	14	19	38	47	85	0	3	3	3	5	8	3	8	11			
16	RSIA Setya Bhakti	6	3	9	2	3	5	8	6	14	0	1	1	0	0	0	0	1	1			
17	RSU Hermina	62	50	112	6	12	18	68	62	130	1	2	3	9	10	19	10	12	22			
18	RSU Sentra Medika	40	21	61	10	17	27	50	38	88	1	4	5	1	1	2	2	5	7			
19	RSU Tugu Ibu	20	15	35	7	7	14	27	22	49	0	4	4	0	1	1	0	5	5			
20	RSK Jantung Diagram	19	14	33	3	6	9	22	20	42	0	0	0	0	0	0	0	0	0			
21	RSU Citra Arafiq	16	9	25	2	5	7	18	14	32	0	0	0	0	3	3	0	3	3			
22	RSIA Bunda Aliyah	12	14	26	4	8	12	16	22	38	1	1	2	2	3	5	3	4	7			
23	RSIA Brawijaya	15	22	37	5	5	10	20	27	47	1	5	6	1	1	2	2	6	8			
24	RSU Universitas Indonesia	49	82	131	28	47	75	77	129	206	1	2	3	3	9	12	4	11	15			
SUB TOTAL II		549	542	1,091	121	267	388	670	809	1,479	22	73	95	36	82	118	58	155	213			
SARANA PELAYANAN KESEHATAN LAIN																						
KLINIK DI INSTITUSI DIKNAGES/DIKLAT								0	0	0	0			0					0	0	0	0
KLINIK DI DINAS KESEHATAN KAB/KOTA							0	0	1	1	0	1	1		0				0	0	0	0
JUMLAH (KAB/KOTA)^b		549	542	1,091	145	390	535	694	929	1,626	23	129	152	36	82	118	59	211	270			
RASIO TERHADAP 100.000 PENDUDUK^b						43,9		21,5		65,5			6,1			4,8				10,9		

Sumber: Dinas Kesehatan Kota Depok, 2020

Keterangan : a) Jumlah termasuk S3;

b) Tenaga kesehatan yang bertugas di lebih dari satu tempat, hanya dihitung satu kali

TABEL 12

JUMLAH TENAGA KEPERAWATAN DAN KEBIDANAN DI FASILITAS KESEHATAN
KOTA DEPOK
TAHUN 2020

NO	UNIT KERJA	PERAWAT ^a			BIDAN
		L	P	L+P	
1	2	3	4	5	6
1	UPTD Puskesmas Sawangan	1	4	5	4
2	UPTD Puskesmas Pasir Putih	0	2	2	4
3	UPTD Puskesmas Kedaung	2	6	8	8
4	UPTD Puskesmas Pengasinan	1	4	5	4
5	UPTD Puskesmas Cinangka	0	2	2	3
6	UPTD Puskesmas Bojongsari	2	5	7	10
7	UPTD Puskesmas Duren Seribu	1	2	3	4
8	UPTD Puskesmas Pancoran Mas	2	9	11	13
9	UPTD Puskesmas Depok Jawa	0	4	4	3
10	UPTD Puskesmas Rangkapan Jaya Baru	0	3	3	4
11	UPTD Puskesmas Mampang	0	3	3	4
12	UPTD Puskesmas Cipayung	3	5	8	5
13	UPTD Puskesmas Ratu Jaya	1	6	7	12
14	UPTD Puskesmas Sukmajaya	3	9	12	14
15	UPTD Puskesmas Abadijaya	0	3	3	5
16	UPTD Puskesmas Bhaktijaya	1	3	4	4
17	UPTD Puskesmas Pondok Sukmajaya	0	3	3	4
18	UPTD Puskesmas Cilodong	1	5	6	13
19	UPTD Puskesmas Villa Pertiwi	1	2	3	3
20	UPTD Puskesmas Kalimulya	0	3	3	4
21	UPTD Puskesmas Cimanggis	1	10	11	11
22	UPTD Puskesmas Tugu	0	3	3	4
23	UPTD Puskesmas Harjamukti	1	2	3	3
24	UPTD Puskesmas Pasir Gunung Selatan	1	1	2	3
25	UPTD Puskesmas Mekarsari	0	2	2	4
26	UPTD Puskesmas Cisalak Pasar	0	2	2	3
27	UPTD Puskesmas Tapos	3	5	8	11
28	UPTD Puskesmas Sukatani	1	3	4	3
29	UPTD Puskesmas Jatijajar	0	2	2	4
30	UPTD Puskesmas Cilangkap	0	2	2	3
31	UPTD Puskesmas Cimpaeun	1	2	3	4
32	UPTD Puskesmas Sukamaju Baru	1	2	3	4
33	UPTD Puskesmas Beji	1	7	8	10
34	UPTD Puskesmas Tanah Baru	0	3	3	4
35	UPTD Puskesmas Kemiri Muka	1	1	2	4
36	UPTD Puskesmas Depok Utara	0	4	4	3
37	UPTD Puskesmas Limo	1	6	7	6
38	UPTD Puskesmas Cinere	0	8	8	9
SUB TOTAL I		31	148	179	218
1	RSUD Kota Depok	60	133	193	36
2	RSU Bhayangkara	17	78	95	25
3	RSU Mitra Keluarga	23	160	183	8
4	RSU Permata Depok	15	88	103	31
5	RSU Bunda Margonda	17	153	170	9
6	RSU Harapan Depok	1	8	9	11
7	RSU Hasanah Graha Afiah	6	107	113	31
8	RSU Citra Medika	15	16	31	14
9	RSU Bhakti Yudha	12	107	119	9
10	RSIA Asyifa Depok	0	12	12	10
11	RSU Puri Cinere	34	217	251	19
12	RSU Grha Permata Ibu	27	128	155	28
13	RSU Simpangan Depok	8	51	59	15
14	RSIA Tumbuh Kembang	0	34	34	62
15	RSU Meilia	32	138	170	18
16	RSIA Setya Bhakti	8	6	14	16
17	RSU Hermina	41	202	243	42
18	RSU Sentra Medika	46	211	257	16
19	RSU Tugu Ibu	7	92	99	17
20	RSK Jantung Diagram	16	48	64	0
21	RSU Citra Arafiq	22	50	72	30
22	RSIA Bunda Aliyah	2	70	72	26
23	RSIA Brawijaya	7	33	40	13
24	RSU Universitas Indonesia	53	290	343	4
SUB TOTAL II		469	2,432	2,901	490
SARANA PELAYANAN KESEHATAN LAIN					
KLINIK DI INSTITUSI DIKNAKES/DIKLAT					
KLINIK DI DINAS KESEHATAN KAB/KOTA					
		0	1	1	
JUMLAH (KAB/KOTA)^b		500	2,581	3,081	708
RASIO TERHADAP 100.000 PENDUDUK^b				124.0	28.5

Sumber: Dinas Kesehatan Kota Depok, 2020

Keterangan : a) Jumlah termasuk S3; b) Tenaga kesehatan yang bertugas di lebih dari satu tempat, hanya dihitung satu kali

TABEL 13

JUMLAH TENAGA KESEHATAN MASYARAKAT, KESEHATAN LINGKUNGAN, DAN GIZI DI FASILITAS KESEHATAN
KOTA DEPOK
TAHUN 2020

NO	UNIT KERJA	KESEHATAN MASYARAKAT			KESEHATAN LINGKUNGAN			GIZI		
		L	P	L+P	L	P	L+P	L	P	L+P
1	2	3	4	5	6	7	8	9	10	11
1	UPTD Puskesmas Sawangan	0	1	1	0	0	0	0	1	1
2	UPTD Puskesmas Pasir Putih	0	1	1	0	0	0	0	1	1
3	UPTD Puskesmas Kedaung	1	1	2	0	0	0	0	1	1
4	UPTD Puskesmas Pengasinan	0	1	1	0	0	0	0	1	1
5	UPTD Puskesmas Cinarangka	0	1	1	0	1	1	0	0	0
6	UPTD Puskesmas Bojongsari	1	1	2	1	0	1	0	1	1
7	UPTD Puskesmas Duren Seribu	0	2	2	0	1	1	0	1	1
8	UPTD Puskesmas Pancoran Mas	0	2	2	0	1	1	0	2	2
9	UPTD Puskesmas Depok Jaya	0	0	0	0	1	1	0	1	1
10	UPTD Puskesmas Rangkapan Jaya Baru	0	2	2	0	0	0	0	1	1
11	UPTD Puskesmas Mampang	0	1	1	0	0	0	0	1	1
12	UPTD Puskesmas Cipayung	0	1	1	0	1	1	0	1	1
13	UPTD Puskesmas Ratu Jaya	0	1	1	1	0	1	0	1	1
14	UPTD Puskesmas Sukmajaya	0	2	2	0	1	1	0	3	3
15	UPTD Puskesmas Abadijaya	0	1	1	0	1	1	0	1	1
16	UPTD Puskesmas Bhaktijaya	0	2	2	0	1	1	0	1	1
17	UPTD Puskesmas Pondok Sukmajaya	0	1	1	0	0	0	0	1	1
18	UPTD Puskesmas Cilodong	0	1	1	0	1	1	0	1	1
19	UPTD Puskesmas Villa Pertiwi	0	0	0	1	0	1	0	1	1
20	UPTD Puskesmas Kalimulya	0	2	2	0	1	1	0	1	1
21	UPTD Puskesmas Cimanggis	0	1	1	0	1	1	0	1	1
22	UPTD Puskesmas Tugu	0	2	2	0	1	1	0	0	0
23	UPTD Puskesmas Harijamukti	0	2	2	0	0	0	1	0	1
24	UPTD Puskesmas Pasir Gunung Selatan	0	1	1	0	1	1	0	1	1
25	UPTD Puskesmas Mekarsari	1	0	1	0	1	1	0	1	1
26	UPTD Puskesmas Cisalak Pasar	0	2	2	0	1	1	1	0	1
27	UPTD Puskesmas Tapos	0	1	1	0	0	0	0	1	1
28	UPTD Puskesmas Sukatani	0	2	2	0	1	1	0	1	1
29	UPTD Puskesmas Jatijajar	0	2	2	0	0	0	0	1	1
30	UPTD Puskesmas Cilangkap	0	2	2	0	0	0	0	1	1
31	UPTD Puskesmas Cimpaeun	1	0	1	0	0	0	0	1	1
32	UPTD Puskesmas Sukamaju Baru	0	2	2	0	0	0	0	1	1
33	UPTD Puskesmas Beji	0	1	1	0	1	1	0	1	1
34	UPTD Puskesmas Tanah Baru	0	1	1	0	0	0	0	1	1
35	UPTD Puskesmas Kemiri Muka	1	0	1	0	0	0	0	1	1
36	UPTD Puskesmas Depok Utara	1	0	1	0	1	1	0	1	1
37	UPTD Puskesmas Limo	0	1	1	0	1	1	0	1	1
38	UPTD Puskesmas Cinere	0	1	1	0	1	1	1	0	1
SUB TOTAL I		6	45	51	3	20	23	3	36	39
1	RSUD Kota Depok	0	0	0	2	2	4	0	6	6
2	RSU Bhayangkara	1	1	2			0	1	3	4
3	RSU Mitra Keluarga	0	0	0	0	1	1	1	7	8
4	RSU Permata Depok	2	4	6	0	1	1	0	3	3
5	RSU Bunda Margonda	0	0	0	0	1	1	0	3	3
6	RSU Harapan Depok	0	2	2	0	1	1	0	1	1
7	RSU Hasanah Graha Afiah	1	2	3	0	2	2	0	3	3
8	RSU Citra Medika	0	0	0	0	0	0	0	1	1
9	RSU Bhakti Yudha	0	1	1	1	0	1	0	2	2
10	RSIA Asyifa Depok	0	0	0	0	1	1	0	1	1
11	RSU Puri Cinere	2	2	4	1	0	1	0	4	4
12	RSU Grha Permata Ibu	2	7	9	0	1	1	0	4	4
13	RSU Simpangan Depok	0	1	1	0	1	1	0	1	1
14	RSIA Tumbuh Kembang	0	0	0	0	0	0	0	1	1
15	RSU Mellia	0	1	1	1	0	1	0	2	2
16	RSIA Setya Bhakti	0	0	0	0	1	1	0	1	1
17	RSU Hermina	0	2	2	1	0	1	0	3	3
18	RSU Sentra Medika	0	0	0	0	1	1	0	5	5
19	RSU Tugu Ibu	0	2	2	0	1	1	0	3	3
20	RSK Jantung Diagram	0	3	3	1	0	1	0	2	2
21	RSU Citra Arafiq	0	0	0	1	0	1	0	11	11
22	RSIA Bunda Aliyah	0	0	0	0	1	1	0	1	1
23	RSIA Brawijaya	0	0	0	0	0	0	0	1	1
24	RSU Universitas Indonesia	0	0	0	0	1	1	0	4	4
SUB TOTAL II		8	28	36	8	16	24	2	73	75
SARANA PELAYANAN KESEHATAN LAIN				0			0			0
KLINIK DI INSTITUSI DIKNAKES/DIKLAT				0			0			0
KLINIK DI DINAS KESEHATAN KAB/KOTA				0			0			0
JUMLAH (KAB/KOTA)^a		14	73	87	11	36	47	5	109	114
RASIO TERHADAP 100.000 PENDUDUK^a				3.5			1.9			4.6

Sumber: Dinas Kesehatan Kota Depok, 2020

Keterangan : a) Tenaga kesehatan yang bertugas di lebih dari satu tempat, hanya dihitung satu kali

TABEL 14

JUMLAH TENAGA TEKNIK BIOMEDIKA, KETERAPIAN FISIK, DAN KETEKNISAN MEDIK DI FASILITAS KESEHATAN
KOTA DEPOK
TAHUN 2020

NO	UNIT KERJA	AHLI TEKNOLOGI LABORATORIUM MEDIK			TENAGA TEKNIK BIOMEDIKA LAINNYA			KETERAPIAN FISIK			KETEKNISAN MEDIK		
		L	P	L+P	L	P	L+P	L	P	L+P	L	P	L+P
1	UPTD Puskesmas Sawangan	1	1	2,0	0	0	0	0	0	0	0	2	2
2	UPTD Puskesmas Pasir Putih	0	0	0	0	0	0	0	0	0	0	1	1
3	UPTD Puskesmas Kedaung	1	0	1,0	0	0	0	0	0	0	0	0	0
4	UPTD Puskesmas Pengasinan	1	0	1,0	0	0	0	0	0	0	0	0	0
5	UPTD Puskesmas Cinganka	0	0	0	0	0	0	0	0	0	0	1	1
6	UPTD Puskesmas Bojongsari	1	2	3,0	0	0	0	0	0	0	0	2	2
7	UPTD Puskesmas Duren Seribu	1	0	1,0	0	0	0	0	0	0	0	1	1
8	UPTD Puskesmas Pancoran Mas	0	5	5,0	0	0	0	0	0	0	0	1	1
9	UPTD Puskesmas Depok Jaya	1	0	1,0	0	0	0	0	0	0	0	1	1
10	UPTD Puskesmas Rangkapan Jaya Ba	1	0	1,0	0	0	0	0	0	0	0	1	1
11	UPTD Puskesmas Mampang	0	1	1,0	0	0	0	0	0	0	0	1	1
12	UPTD Puskesmas Cipayung	0	3	3,0	0	0	0	0	0	0	0	0	0
13	UPTD Puskesmas Ratu Jaya	0	3	3,0	0	0	0	0	0	0	0	1	1
14	UPTD Puskesmas Sukmajaya	0	4	4,0	0	0	0	0	0	0	0	0	0
15	UPTD Puskesmas Abadijaya	0	1	1,0	0	0	0	0	0	0	0	2	2
16	UPTD Puskesmas Bhaktijaya	0	1	1	0	0	0	0	0	0	0	0	0
17	UPTD Puskesmas Pondok Sukmajaya	0	1	1	0	0	0	0	0	0	0	0	0
18	UPTD Puskesmas Cilandong	0	3	3	0	0	0	0	0	0	0	0	0
19	UPTD Puskesmas Villa Pertiwi	0	0	0	0	0	0	0	0	0	0	0	0
20	UPTD Puskesmas Kalimulya	0	1	1	0	0	0	0	0	0	0	2	2
21	UPTD Puskesmas Cimanggis	0	5	5	0	0	0	0	0	0	0	1	1
22	UPTD Puskesmas Tugu	0	1	1	0	0	0	0	0	0	1	0	1
23	UPTD Puskesmas Harjamukti	0	1	1	0	0	0	0	0	0	0	1	1
24	UPTD Puskesmas Pasir Gunung Selata	0	1	1	0	0	0	0	0	0	0	2	2
25	UPTD Puskesmas Mekarsari	1	0	1	0	0	0	0	0	0	1	1	2
26	UPTD Puskesmas Cisolak Pasar	1	0	1	0	0	0	0	0	0	0	1	1
27	UPTD Puskesmas Tapos	0	3	3	0	0	0	0	0	0	0	1	1
28	UPTD Puskesmas Sukatani	0	1	1	0	0	0	0	0	0	0	1	1
29	UPTD Puskesmas Jatijajar	0	1	1	0	0	0	0	0	0	0	1	1
30	UPTD Puskesmas Cilangkap	0	1	1	0	0	0	0	0	0	0	1	1
31	UPTD Puskesmas Cimpaeun	0	1	1	0	0	0	0	0	0	0	1	1
32	UPTD Puskesmas Sukamaju Baru	1	0	1	0	0	0	0	0	0	0	2	2
33	UPTD Puskesmas Beji	1	2	3	0	1	1	0	0	0	0	2	2
34	UPTD Puskesmas Tanah Baru	0	1	1	0	0	0	0	0	0	0	2	2
35	UPTD Puskesmas Kemiri Muka	1	0	1	0	0	0	0	0	0	1	0	1
36	UPTD Puskesmas Depok Utara	0	0	0	0	0	0	0	0	0	0	0	0
37	UPTD Puskesmas Limo	2	1	3	0	0	0	0	0	0	0	0	0
38	UPTD Puskesmas Cinere	1	2	3	0	0	0	0	0	0	0	0	0
SUB TOTAL I		15	47	59	0	1	1	0	0	0	3	32	35
1	RSUD Kota Depok	7	14	21	10	5	15	0	1	1	7	15	22
2	RSU Bhayangkara	2	6	8	0	0	0	3	3	3	3	10	13
3	RSU Mitra Keluarga	1	19	20	4	8	12	0	6	6	0	8	8
4	RSU Permata Depok	4	9	13	0	8	8	2	7	9	0	1	1
5	RSU Bunda Margonda	0	0	0	0	0	0	3	7	10	1	0	1
6	RSU Harapan Depok	0	3	3	0	0	0	0	0	0	0	0	0
7	RSU Hasanah Graha Afiah	1	14	15	0	0	6	10	16	0	5	5	5
8	RSU Citra Medika	0	6	6	1	0	1	0	2	2	1	0	1
9	RSU Bhakti Yudha	1	7	8	7	23	30	0	1	1	0	6	6
10	RSIA Asyifa Depok	0	1	1	0	0	0	0	0	0	1	0	1
11	RSU Puri Cinere	6	22	28	5	6	11	3	5	8	2	0	2
12	RSU Griha Permata Ibu	5	13	18	4	4	8	1	8	9	2	6	8
13	RSU Simpangan Depok	0	6	6	0	0	0	0	2	2	1	0	1
14	RSIA Tumbuh Kembang	0	1	1	0	10	10	0	0	0	1	3	4
15	RSU Melia	0	0	0	0	0	0	2	6	8	7	27	34
16	RSIA Setya Bhakti	0	2	2	0	0	0	0	0	0	1	0	1
17	RSU Hermina	9	25	34	8	4	12	9	19	28	3	0	3
18	RSU Sentra Medika	0	15	15	3	2	5	0	11	11	9	10	19
19	RSU Tugu Ibu	1	10	11	1	0	1	1	6	7	1	2	3
20	RSK Jantung Diagram	2	3	5	4	3	7	0	0	0	1	1	2
21	RSU Citra Arafiq	3	10	13	0	0	0	0	4	4	0	0	0
22	RSIA Bunda Aliyah	0	7	7	1	2	3	1	4	5	0	4	4
23	RSIA Brawijaya	1	6	7	2	1	3	0	4	4	0	3	3
24	RSU Universitas Indonesia	7	21	28	10	4	14	1	4	5	1	1	2
SUB TOTAL II		50	220	270	60	80	140	29	110	139	42	102	144
SARANA PELAYANAN KESEHATAN LAIN				0			0			0			0
KLINIK DI INSTITUSI DIKNAKES/DIKLAT				0			0			0			0
KLINIK DI DINAS KESEHATAN KAB/KOTA				0			0			0			0
JUMLAH (KAB/KOTA)*		65	267	332	60	81	141	29	110	139	45	134	179
RASIO TERHADAP 100.000 PENDUDUK*				13.4			5.7			5.6			7.2

Sumber: Dinas Kesehatan Kota Depok, 2020

Keterangan : a) Tenaga kesehatan yang bertugas di lebih dari satu tempat, hanya dihitung satu kali

652
170
482

TABEL 15

JUMLAH TENAGA KEFARMASIAN DI FASILITAS KESEHATAN
KOTA DEPOK
TAHUN 2020

NO	UNIT KERJA	TENAGA KEFARMASIAN								
		TENAGA TEKNIS KEFARMASIAN ^a			APOTEKER			TOTAL		
		L	P	L + P	L	P	L + P	L	P	L + P
1	2	3	4	5	6	7	8	9	10	11
1	UPTD Puskesmas Sawangan	1	1	2	0	1	1	1	2	3
2	UPTD Puskesmas Pasir Putih	0	1	1	0	1	1	0	2	2
3	UPTD Puskesmas Kedaung	1	2	3	0	1	1	1	3	4
4	UPTD Puskesmas Pengasinan	0	1	1	0	1	1	0	2	2
5	UPTD Puskesmas Cinangka	0	1	1	0	1	1	0	2	2
6	UPTD Puskesmas Bojongsari	1	2	3	0	1	1	1	3	4
7	UPTD Puskesmas Duren Seribu	1	0	1	0	1	1	1	1	2
8	UPTD Puskesmas Pancoran Mas	0	4	4	1	1	2	1	5	6
9	UPTD Puskesmas Depok Jaya	0	1	1	1	0	1	1	1	2
10	UPTD Puskesmas Rangkapan Jaya Baru	0	1	1	0	1	1	0	2	2
11	UPTD Puskesmas Mampang	1	0	1	0	1	1	1	1	2
12	UPTD Puskesmas Cipayung	2	1	3	0	1	1	2	2	4
13	UPTD Puskesmas Ratu Jaya	1	3	4	0	1	1	1	4	5
14	UPTD Puskesmas Sukmajaya	0	3	3	0	2	2	0	5	5
15	UPTD Puskesmas Abadijaya	1	1	2	0	0	0	1	1	2
16	UPTD Puskesmas Bhaktijaya	1	0	1	0	1	1	1	1	2
17	UPTD Puskesmas Pondok Sukmajaya	0	1	1	0	1	1	0	2	2
18	UPTD Puskesmas Cilodong	1	3	4	0	1	1	1	4	5
19	UPTD Puskesmas Villa Pertiwi	0	0	0	0	0	0	0	0	0
20	UPTD Puskesmas Kalimulya	0	1	1	0	1	1	0	2	2
21	UPTD Puskesmas Cimanggis	0	4	4	0	1	1	0	5	5
22	UPTD Puskesmas Tugu	0	1	1	0	1	1	0	2	2
23	UPTD Puskesmas Harijamukti	0	1	1	0	1	1	0	2	2
24	UPTD Puskesmas Pasir Gunung Selatan	1	0	1	0	1	1	1	1	2
25	UPTD Puskesmas Mekarsari	0	1	1	0	1	1	0	2	2
26	UPTD Puskesmas Cisalak Pasar	0	1	1	0	1	1	0	2	2
27	UPTD Puskesmas Tapos	1	3	4	0	1	1	1	4	5
28	UPTD Puskesmas Sukatani	0	1	1	0	1	1	0	2	2
29	UPTD Puskesmas Jatijajar	0	1	1	0	1	1	0	2	2
30	UPTD Puskesmas Cilangkap	0	1	1	0	1	1	0	2	2
31	UPTD Puskesmas Cimpaeun	0	1	1	0	1	1	0	2	2
32	UPTD Puskesmas Sukamaju Baru	0	1	1	0	1	1	0	2	2
33	UPTD Puskesmas Beji	1	3	4	0	1	1	1	4	5
34	UPTD Puskesmas Tanah Baru	0	1	1	0	1	1	0	2	2
35	UPTD Puskesmas Kemiri Muka	0	1	1	0	1	1	0	2	2
36	UPTD Puskesmas Depok Utara	0	1	1	0	0	0	0	1	1
37	UPTD Puskesmas Limo	0	3	3	0	1	1	0	4	4
38	UPTD Puskesmas Cinere	0	3	3	0	1	1	0	4	4
SUB TOTAL I		14	55	69	2	35	37	16	90	106
1	RSUD Kota Depok	9	20	29	0	8	8	9	28	37
2	RSU Bhayangkara	0	5	5	0	0	0	0	5	5
3	RSU Mitra Keluarga	0	33	33	0	11	11	0	44	44
4	RSU Permata Depok	0	21	21	0	10	10	0	31	31
5	RSU Bunda Margonda	1	34	35	0	6	6	1	40	41
6	RSU Harapan Depok	1	3	4	0	1	1	1	4	5
7	RSU Hasanah Graha Afiah	1	10	11	0	4	4	1	14	15
8	RSU Citra Medika	3	6	9	0	2	2	3	8	11
9	RSU Bhakti Yudha	2	15	17	1	4	5	3	19	22
10	RSIA Asyifa Depok	1	10	11	0	1	1	1	11	12
11	RSU Puri Cinere	10	15	25	0	10	10	10	25	35
12	RSU Grlha Permata Ibu	23	4	27	2	3	5	25	7	32
13	RSU Simpangan Depok	0	9	9	0	3	3	0	12	12
14	RSIA Tumbuh Kembang	9	7	16	0	2	2	9	9	18
15	RSU Meilia	4	32	36	0	7	7	4	39	43
16	RSIA Setya Bhakti	0	0	0	0	2	2	0	2	2
17	RSU Hermina	8	46	54	3	7	10	11	53	64
18	RSU Sentra Medika	2	58	60	2	8	10	4	66	70
19	RSU Tugu Ibu	0	12	12	0	3	3	0	15	15
20	RSK Jantung Diagram	1	5	6	1	2	3	2	7	9
21	RSU Citra Arafiq	1	11	12	0	6	6	1	17	18
22	RSIA Bunda Aliyah	1	12	13	0	3	3	1	15	16
23	RSIA Brawijaya	1	5	6	2	3	5	3	8	11
24	RSU Universitas Indonesia	3	20	23	4	24	28	7	44	51
SUB TOTAL II		81	393	474	15	130	145	96	523	619
SARANA PELAYANAN KESEHATAN LAIN				0			0	0	0	0
KLINIK DI INSTITUSI DIKNAKES/DIKLAT				0			0	0	0	0
KLINIK DI DINAS KESEHATAN KAB/KOTA				0			0	0	0	0
JUMLAH (KAB/KOTA)^b		95	448	543	17	165	182	112	613	725
RASIO TERHADAP 100.000 PENDUDUK^b				21.9			7.3			29.2

Sumber: Dinas Kesehatan Kota Depok, 2020

Keterangan : a) Termasuk analis farmasi, asisten apoteker, dan sarjana farmasi;

b) Tenaga kesehatan yang bertugas di lebih dari satu tempat, hanya dihitung satu kali

TABEL 16

JUMLAH TENAGA PENUNJANG/PENDUKUNG KESEHATAN DI FASILITAS KESEHATAN
KOTA DEPOK
TAHUN 2020

NO	UNIT KERJA	TENAGA PENUNJANG/PENDUKUNG KESEHATAN									TOTAL		
		PEJABAT STRUKTURAL			TENAGA PENDIDIK			TENAGA DUKUNGAN MANAJEMEN			L	P	L+P
		L	P	L+P	L	P	L+P	L	P	L+P			
1	2	3	4	5	6	7	8	9	10	11	12	13	14
1	UPTD Puskesmas Sawangan	0	0	0	0	0	0	7	6	13	7	6	13
2	UPTD Puskesmas Pasir Putih	0	0	0	0	0	0	3	4	7	3	4	7
3	UPTD Puskesmas Kedaung	0	0	0	0	0	0	7	6	13	7	6	13
4	UPTD Puskesmas Pengasinan	0	1	1	0	0	0	0	6	6	0	7	7
5	UPTD Puskesmas Cinangka	0	0	0	0	0	0	0	3	3	0	3	3
6	UPTD Puskesmas Bojongsari	0	0	0	0	0	0	11	3	14	11	3	14
7	UPTD Puskesmas Duren Seribu	0	0	0	0	0	0	0	0	0	0	0	0
8	UPTD Puskesmas Pancoran Mas	0	1	1	0	0	0	9	14	23	9	15	24
9	UPTD Puskesmas Depok Jaya	0	0	0	0	0	0	3	6	9	3	6	9
10	UPTD Puskesmas Rangkapane Jaya	0	0	0	0	0	0	5	2	7	5	2	7
11	UPTD Puskesmas Mampang	0	0	0	0	0	0	2	2	4	2	2	4
12	UPTD Puskesmas Cipayung	0	0	0	0	0	0	3	5	8	3	5	8
13	UPTD Puskesmas Ratu Jaya	0	0	0	0	0	0	4	4	8	4	4	8
14	UPTD Puskesmas Sukmajaya	0	2	2	0	0	0	2	0	2	2	2	4
15	UPTD Puskesmas Abadijaya	0	0	0	0	0	0	2	4	6	2	4	6
16	UPTD Puskesmas Bhaktijaya	0	0	0	0	0	0	2	6	8	2	6	8
17	UPTD Puskesmas Pondok Sukmaja	0	0	0	0	0	0	1	2	3	1	2	3
18	UPTD Puskesmas Cilodong	0	0	0	0	0	0	4	6	10	4	6	10
19	UPTD Puskesmas Villa Pertiwi	0	0	0	0	0	0	0	4	4	0	4	4
20	UPTD Puskesmas Kalimulya	0	0	0	0	0	0	0	0	0	0	0	0
21	UPTD Puskesmas Cimanggis	0	0	0	0	0	0	10	16	26	10	16	26
22	UPTD Puskesmas Tugu	0	1	1	0	0	0	4	4	8	4	4	8
23	UPTD Puskesmas Harjamukti	0	0	0	0	0	0	4	2	6	4	2	6
24	UPTD Puskesmas Pasir Gunung Se	0	0	0	0	0	0	1	3	4	1	3	4
25	UPTD Puskesmas Mekarsari	0	0	0	0	0	0	5	3	8	5	3	8
26	UPTD Puskesmas Cicalak Pasar	0	0	0	0	0	0	2	6	8	2	6	8
27	UPTD Puskesmas Tapos	0	0	0	0	0	0	4	1	5	4	1	5
28	UPTD Puskesmas Sukatani	0	0	0	0	0	0	4	4	8	4	4	8
29	UPTD Puskesmas Jatijajar	0	0	0	0	0	0	4	2	6	4	2	6
30	UPTD Puskesmas Cilangkap	0	0	0	0	0	0	3	4	7	3	4	7
31	UPTD Puskesmas Cimpaeun	1	0	1	0	0	0	3	3	6	4	3	7
32	UPTD Puskesmas Sukamaju Baru	0	0	0	0	0	0	3	1	4	3	1	4
33	UPTD Puskesmas Beji	0	0	0	0	0	0	14	5	19	14	5	19
34	UPTD Puskesmas Tanah Baru	0	0	0	0	0	0	6	2	8	6	2	8
35	UPTD Puskesmas Kemiri Muka	0	0	0	0	0	0	3	4	7	3	4	7
36	UPTD Puskesmas Depok Utara	0	0	0	0	0	0	1	4	5	1	4	5
37	UPTD Puskesmas Limo	0	0	0	0	0	0	0	1	1	0	1	1
38	UPTD Puskesmas Cinere	0	0	0	0	0	0	1	0	1	1	0	1
SUB TOTAL I		1	5	6	0	0	0	137	148	285	138	153	291
1	RSUD Kota Depok	6	7	13	0	0	0	18	29	47	24	36	60
2	RSU Bhayangkara	2	0	2	0	0	0	26	46	72	28	46	74
3	RSU Mitra Keluarga	0	9	9	0	0	0	8	65	73	8	74	82
4	RSU Permata Depok	2	5	7	0	0	0	34	103	137	36	108	144
5	RSU Bunda Margonda	0	0	0	0	0	0	7	21	28	7	21	28
6	RSU Harapan Depok	3	2	5	0	0	0	15	12	27	18	14	32
7	RSU Hasanah Graha Afiah	10	35	45	0	0	0	8	10	18	18	45	63
8	RSU Citra Medika	9	11	20	0	0	0	29	44	73	38	55	93
9	RSU Bhakti Yudha	8	29	37	0	0	0	33	68	101	41	97	138
10	RSIA Asyifa Depok	3	2	5	0	0	0	2	0	2	5	2	7
11	RSU Puri Cinere	13	17	30	0	0	0	116	99	215	129	116	245
12	RSU Grha Permata Ibu	4	4	8	0	0	0	76	104	180	80	108	188
13	RSU Simpangan Depok	3	5	8	0	0	0	37	41	78	40	46	86
14	RSIA Tumbuh Kembang	3	2	5	0	1	1	14	54	68	17	57	74
15	RSU Meilia	4	6	10	0	0	0	157	99	256	161	105	266
16	RSIA Setya Bhakti	5	18	23	0	0	0	0	0	0	5	18	23
17	RSU Hermina	13	71	84	0	9	9	171	465	636	184	545	729
18	RSU Sentra Medika	3	17	20	0	0	0	43	128	171	46	145	191
19	RSU Tugu Ibu	2	6	8	0	0	0	0	0	0	2	6	8
20	RSK Jantung Diagram	8	8	16	0	2	2	29	29	58	37	39	76
21	RSU Citra Arafiq	0	0	0	0	0	0	15	16	31	15	16	31
22	RSIA Bunda Aliyah	1	6	7	0	0	0	19	32	51	20	38	58
23	RSIA Brawijaya	4	4	8	0	0	0	5	21	26	9	25	34
24	RSU Universitas Indonesia	27	16	43	0	0	0	41	69	110	68	85	153
SUB TOTAL II		133	280	413	0	12	12	903	1555	2458	1036	1847	2883
SARANA PELAYANAN KESEHATAN LAIN				0			0			0	0	0	0
INSTITUSI DIKNAKES/DIKLAT				0			0			0	0	0	0
DINAS KESEHATAN KAB/KOTA				0			0			0	0	0	0
JUMLAH (KAB/KOTA)^a		134	285	419	0	12	12	1,040	1,703	2,743	1,174	2,000	3,174

Sumber: Dinas Kesehatan Kota Depok, 2020

Keterangan : a) Tenaga penunjang/pendukung kesehatan yang bertugas di lebih dari satu tempat, hanya dihitung satu kali

TABEL 17

CAKUPAN JAMINAN KESEHATAN PENDUDUK MENURUT JENIS JAMINAN
KOTA DEPOK
TAHUN 2020

NO	JENIS KEPESERTAAN	PESERTA JAMINAN KESEHATAN	
		JUMLAH	%
1	2	3	4
PENERIMA BANTUAN IURAN (PBI)			
1	PBI APBN	252,581	13.5
2	PBI APBD	186,180	10.0
SUB JUMLAH PBI		438,761	23.5
NON PBI			
1	Pekerja Penerima Upah (PPU)	665,062	35.7
2	Pekerja Bukan Penerima Upah (PBPU)/mandiri	440,554	23.6
3	Bukan Pekerja (BP)	42,813	2.3
SUB JUMLAH NON PBI		1,148,429	61.6
JUMLAH (KAB/KOTA)		1,587,190	85.1

Sumber: BPJS Kota Depok

TABEL 18

PERSENTASE DESA YANG MEMANFAATKAN DANA DESA UNTUK KESEHATAN MENURUT DAN PUSKESMAS
KABUPATEN/KOTA DEPOK
TAHUN 2020

NO	KECAMATAN	PUSKESMAS	DESA		
			JUMLAH	YG MEMANFAATKAN DANA DESA UNTUK KESEHATAN	%
1	2	3	4	5	6
1	Sawangan	UPTD Puskesmas Sawangan	2	2	100.0
2		UPTD Puskesmas Pasir Putih	1	1	100.0
3		UPTD Puskesmas Kedaung	1	1	100.0
4		UPTD Puskesmas Cinangka	1	1	100.0
5		UPTD Puskesmas Pengasinan	2	2	100.0
6	Bojongsari	UPTD Puskesmas Bojongsari	4	4	100.0
7		UPTD Puskesmas Duren Seribu	3	3	100.0
8	Pancoran Mas	UPTD Puskesmas Pancoran Mas	2	2	100.0
9		UPTD Puskesmas Depok Jaya	1	1	100.0
10		UPTD Puskesmas Mampang	1	1	100.0
11		UPTD Puskesmas Rangkapan Jaya Baru	2	2	100.0
12	Cipayung	UPTD Puskesmas Cipayung	3	3	100.0
13		UPTD Puskesmas Ratu Jaya	2	2	100.0
14	Sukmajaya	UPTD Puskesmas Sukmajaya	2	2	100.0
15		UPTD Puskesmas Abadijaya	2	2	100.0
16		UPTD Puskesmas Bhaktijaya	1	1	100.0
17		UPTD Puskesmas Pondok Sukmajaya	1	1	100.0
18	Cilodong	UPTD Puskesmas Cilodong	2	2	100.0
19		UPTD Puskesmas Villa Pertiwi	1	1	100.0
20		UPTD Puskesmas Kalimulya	2	2	100.0
21	Cimanggis	UPTD Puskesmas Cimanggis	1	1	100.0
22		UPTD Puskesmas Tugu	1	1	100.0
23		UPTD Puskesmas Harjamukti	1	1	100.0
24		UPTD Puskesmas Pasir Gunung Selatan	1	1	100.0
25		UPTD Puskesmas Mekarsari	1	1	100.0
26		UPTD Puskesmas Cisalak Pasar	1	1	100.0
27	Tapos	UPTD Puskesmas Tapos	2	2	100.0
28		UPTD Puskesmas Sukatani	1	1	100.0
29		UPTD Puskesmas Jatijajar	1	1	100.0
30		UPTD Puskesmas Cilangkap	1	1	100.0
31		UPTD Puskesmas Cimpaeun	1	1	100.0
32		UPTD Puskesmas Sukamaju Baru	1	1	100.0
33	Beji	UPTD Puskesmas Beji	1	1	100.0
34		UPTD Puskesmas Depok Utara	1	1	100.0
35		UPTD Puskesmas Tanah Baru	2	2	100.0
36		UPTD Puskesmas Kemiri Muka	2	2	100.0
37	Limo	UPTD Puskesmas Limo	4	4	100.0
38	Cinere	UPTD Puskesmas Cinere	4	4	100.0
JUMLAH (KAB/KOTA)			63	63	100.0

Sumber: Dinas Kesehatan Kota Depok, 2020

TABEL 19

ALOKASI ANGGARAN KESEHATAN
KABUPATEN/KOTA DEPOK
TAHUN 2020

NO	SUMBER BIAYA	ALOKASI ANGGARAN KESEHATAN	
		Rupiah	%
1	2	3	4
	ANGGARAN KESEHATAN BERSUMBER:		
1	APBD KAB/KOTA	Rp319,597,221,111.00	93.43
	a. Belanja Langsung	Rp201,794,010,111.00	
	b. Belanja Tidak Langsung	Rp85,380,746,123.00	
	c. Dana Alokasi Khusus (DAK)	Rp32,422,464,877.00	
	- DAK fisik	Rp8,085,288,744.00	
	1. Reguler	Rp8,085,288,744.00	
	2. Penugasan		
	3. Afirmasi		
	- DAK non fisik	Rp24,337,176,133.00	
	1. BOK	Rp21,848,362,133.00	
	2. Akreditasi	Rp796,396,000.00	
	3. Jampersal	Rp1,692,418,000.00	
2	APBD PROVINSI	Rp22,491,100,000.00	6.57
	a. Belanja Langsung	Rp22,491,100,000.00	
	b. Belanja Tidak Langsung		
	c. Dana Alokasi Khusus (DAK) : BOK		
3	APBN :	Rp0.00	0.00
	a. Dana Dekonsentrasi		
	b. Lain-lain (sebutkan), misal bansos kapitasi		
4	PINJAMAN/HIBAH LUAR NEGERI (PHLN) (sebutkan <i>project</i> dan sumber dananya)		0.00
5	SUMBER PEMERINTAH LAIN*		0.00
TOTAL ANGGARAN KESEHATAN		Rp342,088,321,111.00	
TOTAL APBD KAB/KOTA		Rp3,199,200,000,000.00	
% APBD KESEHATAN THD APBD KAB/KOTA			10.7
ANGGARAN KESEHATAN PERKAPITA		2.56708E+11	

Sumber: Dinas Kesehatan Kota Depok, 2020

TABEL 20

JUMLAH KELAHIRAN MENURUT JENIS KELAMIN, KECAMATAN, DAN PUSKESMAS
KOTA DEPOK
TAHUN 2020

NO	KECAMATAN	NAMA PUSKESMAS	KELURAHAN	JUMLAH KELAHIRAN												
				LAKI-LAKI			PEREMPUAN			LAKI-LAKI + PEREMPUAN						
				HIDUP	MATI	HIDUP + MATI	HIDUP	MATI	HIDUP + MATI	HIDUP	MATI	HIDUP + MATI				
1	2	3	4	5	6	7	8	9	10	11	12	13				
1	SAWANGAN	SAWANGAN	SAWANGAN BARU	###	#####	###	#####	###	#####	###	#####	419	#####	###	#####	
2			SAWANGAN LAMA	###	#####	###	#####	###	#####	###	#####	435	#####	###	#####	
3			PENGASINAN	###	#####	###	#####	###	#####	###	#####	571	#####	###	#####	
4		BOJONGSARI	BOJONGSARI	BEDAHAN	###	#####	###	#####	###	#####	###	#####	598	#####	###	#####
5				PASIR PUTIH	###	#####	###	#####	###	#####	###	#####	520	#####	###	#####
6				KEDAUNG	###	#####	###	#####	###	#####	###	#####	412	#####	###	#####
7				CINANGKA	###	#####	###	#####	###	#####	###	#####	371	#####	###	#####
8	PANCORAN MAS	PANCORAN MAS	BOJONGSARI BARU	###	#####	###	#####	###	#####	###	#####	256	#####	###	#####	
9			CURUG	###	#####	###	#####	###	#####	###	#####	447	#####	###	#####	
10			PONDOK PETIR	###	#####	###	#####	###	#####	###	#####	486	#####	###	#####	
11			SERUA	###	#####	###	#####	###	#####	###	#####	479	#####	###	#####	
12			DUREN SERIBU	###	#####	###	#####	###	#####	###	#####	263	#####	###	#####	
13			DUREN MEKAR	###	#####	###	#####	###	#####	###	#####	345	#####	###	#####	
14	CIPAYUNG	CIPAYUNG	BOJONGSARI LAMA	###	#####	###	#####	###	#####	###	#####	360	#####	###	#####	
15			PANCORAN MAS	###	#####	###	#####	###	#####	###	#####	1491	#####	###	#####	
16			DEPOK	###	#####	###	#####	###	#####	###	#####	1155	#####	###	#####	
17			RANGKAPAN JAYA	###	#####	###	#####	###	#####	###	#####	859	#####	###	#####	
18	CIPAYUNG	CIPAYUNG	RANGKAPAN JAYA BARU	###	#####	###	#####	###	#####	###	#####	883	#####	###	#####	
19			MAMPANG	###	#####	###	#####	###	#####	###	#####	514	#####	###	#####	
20	SUKMAJAYA	SUKMAJAYA	DEPOK JAYA	###	#####	###	#####	###	#####	###	#####	499	#####	###	#####	
21			CIPAYUNG	###	#####	###	#####	###	#####	###	#####	493	#####	###	#####	
22			CIPAYUNG	###	#####	###	#####	###	#####	###	#####	390	#####	###	#####	
23			BOJONG PONDOK TERONG	###	#####	###	#####	###	#####	###	#####	940	#####	###	#####	
24			PONDOK JAYA	###	#####	###	#####	###	#####	###	#####	667	#####	###	#####	
25	CILODONG	CILODONG	RATUJAYA	###	#####	###	#####	###	#####	###	#####	873	#####	###	#####	
26			TIRTAJAYA	###	#####	###	#####	###	#####	###	#####	502	#####	###	#####	
27			MEKAR JAYA	###	#####	###	#####	###	#####	###	#####	1181	#####	###	#####	
28			ABADIJAYA	###	#####	###	#####	###	#####	###	#####	1442	#####	###	#####	
29			CISALAK	###	#####	###	#####	###	#####	###	#####	377	#####	###	#####	
30			BAKTI JAYA	###	#####	###	#####	###	#####	###	#####	1408	#####	###	#####	
31	CIMANGGIS	CIMANGGIS	PONDOK SUKMAJAYA	###	#####	###	#####	###	#####	###	#####	738	#####	###	#####	
32			KALIBARU	###	#####	###	#####	###	#####	###	#####	641	#####	###	#####	
33			CILODONG	###	#####	###	#####	###	#####	###	#####	426	#####	###	#####	
34			KALIMULYA	###	#####	###	#####	###	#####	###	#####	344	#####	###	#####	
35	TAPOS	TAPOS	JATIMULYA	###	#####	###	#####	###	#####	###	#####	308	#####	###	#####	
36			VILLA PERTWI	###	#####	###	#####	###	#####	###	#####	1419	#####	###	#####	
37			CIMANGGIS	###	#####	###	#####	###	#####	###	#####	496	#####	###	#####	
38			HARJAMUKTI	###	#####	###	#####	###	#####	###	#####	628	#####	###	#####	
39			CISALAK PASAR	###	#####	###	#####	###	#####	###	#####	593	#####	###	#####	
40			MEKARSARI	###	#####	###	#####	###	#####	###	#####	1114	#####	###	#####	
41	BEJI	BEJI	TUGU	###	#####	###	#####	###	#####	###	#####	2119	#####	###	#####	
42			PASIR GUNUNG SELATAN	###	#####	###	#####	###	#####	###	#####	1004	#####	###	#####	
43			TAPOS	###	#####	###	#####	###	#####	###	#####	365	#####	###	#####	
44			LEUWINGGUNG	###	#####	###	#####	###	#####	###	#####	290	#####	###	#####	
45			CILANGKAP	###	#####	###	#####	###	#####	###	#####	1274	#####	###	#####	
46	LIMO	LIMO	CIMPAEUN	###	#####	###	#####	###	#####	###	#####	607	#####	###	#####	
47			JATUJAJAR	###	#####	###	#####	###	#####	###	#####	914	#####	###	#####	
48			SUKAMAJU BARU	###	#####	###	#####	###	#####	###	#####	974	#####	###	#####	
49			SUKATANI	###	#####	###	#####	###	#####	###	#####	1185	#####	###	#####	
50	CINERE	CINERE	BEJI	###	#####	###	#####	###	#####	###	#####	324	#####	###	#####	
51			DEPOK UTARA	###	#####	###	#####	###	#####	###	#####	1146	#####	###	#####	
52			KEMIRIMUKA	###	#####	###	#####	###	#####	###	#####	958	#####	###	#####	
53	CINERE	CINERE	PONDOK CINA	###	#####	###	#####	###	#####	###	#####	234	#####	###	#####	
54			TANAH BARU	###	#####	###	#####	###	#####	###	#####	696	#####	###	#####	
55			MERUYUNG	###	#####	###	#####	###	#####	###	#####	952	#####	###	#####	
56			GROGOL	###	#####	###	#####	###	#####	###	#####	536	#####	###	#####	
57	CINERE	CINERE	KRUKUT	###	#####	###	#####	###	#####	###	#####	793	#####	###	#####	
58			LIMO	###	#####	###	#####	###	#####	###	#####	408	#####	###	#####	
59			LIMO	###	#####	###	#####	###	#####	###	#####	793	#####	###	#####	
60	CINERE	CINERE	CINERE	###	#####	###	#####	###	#####	###	#####	816	#####	###	#####	
61			GANDUL	###	#####	###	#####	###	#####	###	#####	713	#####	###	#####	
62			PANGKALANJATI BARU	###	#####	###	#####	###	#####	###	#####	444	#####	###	#####	
63	Jumlah (Kab/Kota)	Jumlah (Kab/Kota)	PANGKALANJATI	###	#####	###	#####	###	#####	###	#####	593	#####	###	#####	
64			Jumlah (Kab/Kota)	###	#####	###	#####	###	#####	###	#####	44,480	#####	###	#####	
ANGKA LAHIR MATI PER 1.000 KELAHIRAN (DILAPORKAN)				0,6			0,8				43,073					

Sumber: Dinas Kesehatan Kota Depok, 2020

Keterangan: Angka Lahir Mati (dilaporkan) tersebut di atas belum tentu menggambarkan Angka Lahir Mati yang sebenarnya di populasi

43,073 data provinsi

TABEL 22

JUMLAH KEMATIAN IBU MENURUT PENYEBAB, KECAMATAN, DAN PUSKESMAS
KOTA DEPOK
TAHUN 2020

NO	KECAMATAN	PUSKESMAS	KELURAHAN	PENYEBAB KEMATIAN IBU							
				PERDARAHAN	HIPERTENSI DALAM KEHAMILAN	INFEKSI	GANGGUAN SISTEM PEREDARAN DARAH *	GANGGUAN METABOLIK**	LAIN-LAIN		
1	2	3	4	5	6	7	8	9	10		
1	SAWANGAN	SAWANGAN	SAWANGAN BARU								
2			SAWANGAN LAMA							1	
3		PENGASINAN	PENGASINAN	PENGASINAN							
4				BEDAHAN						1	
5				PASIR PUTIH	PASIR PUTIH	1	1				
6				KEDAUNG	KEDAUNG						
7				CINANGKA	CINANGKA					1	
8	BOJONGSARI	BOJONGSARI	BOJONGSARI BARU								
9			CURUG								
10			PONDOK PETIR		1	1					
11		DUREN SERIBU	DUREN SERIBU	SERUA							
12				DUREN SERIBU						1	
13				DUREN MEKAR						1	
14				BOJONGSARI LAMA							
15	PANCORAN MAS	PANCORAN MAS	PANCORAN MAS		1						
16			DEPOK								
17		RANGKAPAN JAYA	RANGKAPAN JAYA	RANGKAPAN JAYA BARU							
18				RANGKAPAN JAYA							
19				MAMPANG	MAMPANG						1
20	DEPOK JAYA	DEPOK JAYA									
21	CIPAYUNG	CIPAYUNG	CIPAYUNG								
22			CIPAYUNG JAYA								
23		RATUJAYA	RATUJAYA	BOJONG PONDOK TERONG							
24				PONDOK JAYA							
25	SUKMAJAYA	SUKMAJAYA	TIRTAJAYA								
26			RATUJAYA								
27		ABADIJAYA	ABADIJAYA	MEKAR JAYA							
28				ABADIJAYA							
29				CISALAK							
30				BAKTI JAYA	BAKTI JAYA	1					1
31	PONDOK SUKMAJAYA	SUKMAJAYA									
32	CILODONG	CILODONG	KALIBARU								
33			CILODONG								
34		KALIMULYA	KALIMULYA	KALIMULYA						1	
35				JATIMULYA							
36	CIMANGGIS	CIMANGGIS	VILLA PERTIWI	1	1						
37			CURUG								
38		HARJAMUKTI	HARJAMUKTI	CISALAK PASAR	1						
39				MEKARSARI	MEKARSARI						
40				TUGU							1
41	TAPOS	PASIR GUNUNG SELATAN	PASIR GUNUNG SELATAN								
42			TAPOS								
43		CILANGKAP	CILANGKAP	LELUWINGGUNG							
44				CILANGKAP							
45				CIMPAEUN	CIMPAEUN	1					
46				JATUJAJAR	JATUJAJAR						
47				SUKAMAJU BARU	SUKAMAJU BARU		1				
48	SUKATANI	SUKATANI									
49	BEJI	BEJI	BEJI TIMUR		1						
50			BEJI							1	
51			DEPOK UTARA	DEPOK UTARA						1	
52	TANAH BARU	TANAH BARU	KEMIRIMUKA								
53			PONDOK CINA								
54			KUKUSAN		1						
55			TANAH BARU	TANAH BARU						1	
56	LIMO	LIMO	MERUYUNG								
57			GROSOL								
58			KRUKUT								
59	CINERE	CINERE	LIMO	1							
60			CINERE								
61			GANDUL								
62			PANGKALANJATI BARU								
63	PANGKALANJATI										
JUMLAH (KAB/KOTA)				6	7	1	1	0	11		

Sumber: Seksi Kesga dan Gizi, 2020

* Jantung, Stroke, dll

** Diabetes Mellitus, dll

TABEL 23

CAKUPAN PELAYANAN KESEHATAN PADA IBU HAMIL, IBU BERSALIN, DAN IBU NIFAS MENURUT KECAMATAN DAN PUSKESMAS
KOTA DEPOK
TAHUN 2020

NO	KECAMATAN	PUSKESMAS	KELURAHAN	IBU HAMIL								IBU BERSALIN/NIFAS											
				JUMLAH	K1		K4*		JUMLAH	PERSALINAN DITOLONG NAKES		PERSALINAN DI FASYANKES**		KF1		KF2		KF3		IBU NIFAS MENDAPAT VIT A			
					6	7	8	9		10	11	12	13	14	15	16	17	18	19	20	21	22	
1				405	386	95.42	383	94.68	386	355	91.93	355	91.93	355	91.93	355	91.93	347	89.86	387	100.22		
2	SAWANGAN	SAWANGAN	SAWANGAN BARU	467	439	93.95	433	92.67	446	416	93.27	416	93.27	416	93.27	416	93.27	409	91.70	452	101.34		
3			PENGASINAN	598	587	98.21	576	96.37	571	562	98.50	562	98.50	562	98.50	562	98.50	562	98.50	562	98.50		
4			BEDAHAN	625	615	98.48	603	96.55	596	588	98.64	588	98.64	588	98.64	588	98.64	588	98.64	588	98.64		
5			PASIR PUTIH	498	498	99.90	487	97.70	476	461	96.89	460	96.68	460	96.68	459	96.47	459	96.47	459	96.47		
6			KEDALUNG	439	446	101.58	421	95.88	419	393	93.77	393	93.77	393	93.77	372	88.76	365	87.09	382	91.15		
7			CINANGKA	446	383	85.86	383	85.86	426	270	63.41	270	63.41	270	63.41	270	63.41	270	63.41	268	62.94		
8			BOJONGSARI	252	251	99.54	244	96.76	241	237	98.46	237	98.46	237	98.46	237	98.46	231	95.97	237	98.46		
9	BOJONGSARI	BOJONGSARI	456	454	99.49	448	98.18	436	435	99.87	435	99.87	435	99.87	435	99.87	435	99.87	428	98.26	435	99.87	
10			PONDOK PETIR	573	570	99.42	562	98.03	547	544	99.41	544	99.41	544	99.41	544	99.41	534	97.58	544	99.41		
11			SERUA	445	442	99.34	438	98.44	425	425	100.00	425	100.00	425	100.00	425	100.00	416	97.95	425	100.07		
12			DUREN SERIBU	275	223	81.05	211	76.69	263	204	77.68	203	77.30	203	77.30	195	74.25	184	70.66	202	76.92		
13			DUREN MEKAR	424	358	84.46	345	81.40	405	331	81.81	331	81.81	331	81.81	319	78.85	306	76.53	329	81.32		
14		BOJONGSARI LAMA	381	325	85.27	323	84.75	364	306	84.11	306	84.11	306	84.11	292	80.26	285	78.34	306	84.11			
15	PANCORAN MAS	PANCORAN MAS	1.613	1.608	99.72	1.595	98.91	1.539	1.518	98.62	1.518	98.62	1.518	98.62	1.518	98.62	1.516	98.49	1.523	98.94			
16			DEPOK	1.198	1.179	98.38	1.167	97.38	1.144	1.102	96.33	1.102	96.33	1.102	96.33	1.102	96.33	1.095	95.72	1.100	96.16		
17			RANGKAPAN JAYA	919	878	95.54	870	94.67	877	838	95.53	838	95.53	838	95.53	821	93.59	801	91.31	744	84.82		
18			RANGKAPAN JAYA	976	920	94.36	907	92.92	932	889	95.41	889	95.41	889	95.41	875	94.23	852	91.44	815	87.47		
19		MAMPANG	607	610	100.54	513	84.55	579	408	70.45	408	70.45	408	70.45	402	69.41	389	67.17	389	67.00			
20	CIPAYUNG	DEPOK JAYA	612	587	95.96	580	94.82	584	547	93.68	547	93.68	547	93.68	547	93.68	547	93.68	543	93.00			
21			CIPAYUNG	648	625	96.41	625	96.41	619	599	96.80	599	96.80	599	96.80	596	96.31	589	95.18	597	96.47		
22			CIPAYUNG	460	432	93.90	436	94.77	439	429	97.69	429	97.69	429	97.69	424	96.55	422	96.10	427	97.23		
23			BOJONG PONDOK TERONG	901	841	93.39	857	95.16	860	841	97.83	841	97.83	841	97.83	828	96.32	822	95.62	840	97.23		
24			PONDOK JAYA	676	633	93.70	631	93.40	645	622	96.45	621	96.30	622	96.45	605	93.82	591	91.65	627	97.23		
25			RATUJAYA	915	874	95.47	862	94.16	874	853	97.62	852	97.50	852	97.50	843	96.47	824	94.30	859	98.30		
26			TIRTAJAYA	458	472	103.10	450	98.30	437	433	99.09	433	99.09	433	99.09	415	94.97	410	93.82	427	97.72		
27	SUKMAJAYA	MEKAR JAYA	1.566	1.329	84.85	1.287	82.17	1.485	1.216	81.34	1.216	81.34	1.216	81.34	1.195	79.93	1.195	79.93	1.111	74.31			
28			ARADIJAYA	1.632	1.546	94.74	1.541	94.44	1.558	1.394	89.85	1.394	89.85	1.394	89.85	1.331	85.45	1.313	84.30	1.352	86.80		
29			CISALAK	476	468	98.18	454	95.34	455	409	89.98	409	89.98	409	89.98	367	80.74	363	79.86	372	81.84		
30			BAKTI JAYA	1.593	1.555	97.59	1.508	94.64	1.521	1.478	97.18	1.478	97.18	1.478	97.18	1.476	97.04	1.447	95.14	1.478	97.18		
31			PONDOK SUKMAJAYA	812	742	91.33	729	89.73	775	681	87.82	681	87.82	681	87.82	671	86.53	661	85.24	667	86.01		
32	CILODONG	CILODONG	620	540	87.12	531	85.67	592	534	90.26	534	90.26	534	90.26	534	90.26	534	90.26	534	90.26			
33			CILODONG	445	437	98.30	416	93.57	424	422	99.44	422	99.44	422	99.44	422	99.44	422	99.44	426	76.82		
34			KALIMULYA	357	355	99.54	350	98.13	340	338	99.28	338	99.28	338	99.28	286	84.01	282	82.83	330	96.93		
35			JATIMULYA	267	260	97.20	255	95.33	255	255	99.87	255	99.87	255	99.87	226	88.51	203	79.50	255	99.87		
36			VILLA PERTIWI	1.830	1.705	93.19	1.698	92.80	1.747	1.698	97.22	1.698	97.22	1.698	97.22	1.697	97.16	1.621	92.81	1.697	97.16		
37			CIMANGGIS	586	544	92.77	538	91.74	560	514	91.82	514	91.82	514	91.82	510	91.11	505	90.22	560	100.04		
38			HARJAMUKTI	740	728	98.36	705	95.39	707	675	95.54	675	95.54	675	95.54	675	95.54	675	95.54	673	95.26		
39	CIMANGGIS	CISALAK PASAR	664	680	102.39	673	102.08	634	646	101.90	646	101.90	646	101.90	645	101.75	644	101.59	644	101.59			
40			MEKARSARI	1.393	1.282	92.01	1.212	86.98	1.330	878	66.01	878	66.01	878	66.01	854	84.21	852	84.06	867	50.15		
41			TUGU	2.488	2.365	95.05	2.334	93.80	2.375	2.277	95.87	2.277	95.87	2.277	95.87	2.276	95.36	2.252	94.82	2.297	96.71		
42			PASIR GUNUNG SELATAN	998	877	93.54	875	93.33	895	863	96.43	863	96.43	863	96.43	861	96.21	849	94.86	1.008	112.63		
43			TAPOS	389	387	99.58	380	97.77	371	369	99.47	369	99.47	369	99.47	356	95.96	356	95.96	366	98.66		
44	TAPOS	LELUWINGGUNG	325	311	95.75	301	92.68	310	297	95.80	297	95.80	297	95.80	287	92.57	287	92.57	316	101.93			
45			CILANGKAP	1.253	1.006	80.27	977	77.96	1.196	967	80.84	967	80.84	967	80.84	944	78.91	921	76.99	967	80.84		
46			CIMPALUN	570	547	95.92	512	89.78	544	497	91.30	497	91.30	497	91.30	496	91.11	496	91.11	495	90.93		
47			JATIJAJAR	996	973	97.65	954	95.74	951	942	99.04	942	99.04	942	99.04	935	98.30	932	97.98	942	99.04		
48			SUKAMAJU BARU	1.058	866	81.83	862	81.46	1.010	843	83.45	843	83.45	843	83.45	842	83.35	823	81.47	792	78.40		
49			SUKATANI	1.493	1.474	98.71	1.455	97.44	1.425	1.395	97.87	1.394	97.80	1.395	97.87	1.379	96.75	1.379	96.75	1.400	98.22		
50			BEJI	289	281	97.17	272	94.06	276	270	97.81	270	97.81	270	97.81	270	97.81	270	97.81	273	98.90		
51	BEJI	DEPOK UTARA	1.314	1.304	99.21	1.304	99.21	1.255	1.230	98.04	1.230	98.04	1.230	98.04	1.230	98.04	1.230	98.04	1.219	97.16			
52			KEMIRIMUKA	1.005	1.008	100.26	996	99.07	960	960	100.03	960	100.03	960	100.03	956	99.62	956	99.62	960	100.03		
53			PONDOK CINA	423	428	101.30	425	100.59	403	417	103.40	417	103.40	417	103.40	412	102.16	408	101.17	410	101.66		
54			TANAH BARU	696	543	78.07	535	76.92	664	534	80.43	534	80.43	534	80.43	526	79.22	505	136.31	535	80.58		
55			TANAH BARU	942	935	99.25	924	98.09	899	924	102.76	924	102.76	924	102.76	910	101.20	515	57.27	915	101.76		
56	LIMO	MERUYUNG	488																				

TABEL 24

CAKUPAN IMUNISASI Td PADA IBU HAMIL MENURUT KECAMATAN DAN PUSKESMAS
KOTA DEPOK
TAHUN 2020

NO	KECAMATAN	PUSKESMAS	JUMLAH IBU HAMIL	IMUNISASI Td PADA IBU HAMIL											
				Td1		Td2		Td3		Td4		Td5		Td2+	
				JUMLAH	%	JUMLAH	%	JUMLAH	%	JUMLAH	%	JUMLAH	%	JUMLAH	%
1	2	3	4	5	6	7	8	9	10	11	12	13	14	15	16
1	Sawangan	UPTD Puskesmas Sawangan	872	655	75.132	617	70.77	567	65.04	521	59.76	484	55.52	2,189	251.09
2		UPTD Puskesmas Pasir Putih	498	404	81.047	406	81.45	134	26.88	130	26.08	130	26.08	800	160.49
3		UPTD Puskesmas Kedaung	439	425	96.795	416	94.75	13	2.96	4	0.91	1	0.23	434	98.85
4		UPTD Puskesmas Cinangka	446	625	140.116	382	85.64	319	71.52	243	54.48	180	40.35	1,124	251.99
5		UPTD Puskesmas Pengasinan	1,222	1,033	84.518	993	81.25	837	68.48	690	56.45	0	0.00	2,520	206.18
6	Bojongsari	UPTD Puskesmas Bojongsari	1,727	985	57.045	600	34.75	458	26.52	345	19.98	257	14.88	1,660	96.14
7		UPTD Puskesmas Duren Seribu	1,080	292	27.035	252	23.33	213	19.72	173	16.02	132	12.22	770	71.29
8	Pancoran Mas	UPTD Puskesmas Pancoran Mas	2,811	4,723	168.022	4,192	149.13	3,288	116.97	2,756	98.05	2,293	81.57	12,529	445.72
9		UPTD Puskesmas Depok Jaya	612	398	65.064	380	62.12	0	0.00	0	0.00	0	0.00	380	62.12
10		UPTD Puskesmas Mampang	607	1,367	225.313	1,245	205.20	73	12.03	48	7.91	28	4.62	1,394	229.76
11		UPTD Puskesmas Rangkapan Jaya Baru	1,895	1,827	96.409	1,783	94.09	0	0.00	0	0.00	0	0.00	1,783	94.09
12	Cipayung	UPTD Puskesmas Cipayung	2,009	1,970	98.063	1,875	93.33	111	5.53	74	3.68	45	2.24	2,105	104.78
13		UPTD Puskesmas Ratu Jaya	1,591	960	60.339	912	57.32	377	23.70	134	8.42	55	3.46	1,478	92.90
14	Sukmajaya	UPTD Puskesmas Sukmajaya	2,024	197	9.733	171	8.45	86	4.25	17	0.84	4	0.20	278	13.74
15		UPTD Puskesmas Abadijaya	2,108	1,527	72.439	1,409	66.84	180	8.54	186	8.82	65	3.08	1,840	87.29
16		UPTD Puskesmas Bhaktijaya	1,593	936	58.743	936	58.74	0	0.00	0	0.00	0	0.00	936	58.74
17		UPTD Puskesmas Pondok Sukmajaya	812	569	70.040	556	68.44	13	1.60	14	1.72	10	1.23	593	72.99
18	Cilodong	UPTD Puskesmas Cilodong	1,064	337	31.661	342	32.13	301	28.28	288	27.06	287	26.96	1,218	114.43
19		UPTD Puskesmas Villa Pertiwi	1,830	1,837	100.400	1,778	97.18	0	0.00	0	0.00	0	0.00	1,778	97.18
20		UPTD Puskesmas Kalimulya	624	333	53.353	270	43.26	144	23.07	84	13.46	49	7.85	547	87.64
21	Cimanggis	UPTD Puskesmas Cimanggis	586	581	99.075	581	99.07	0	0.00	0	0.00	0	0.00	581	99.07
22		UPTD Puskesmas Tugu	2,488	1,436	57.711	1,394	56.02	126	5.06	116	4.66	115	4.62	1,751	70.37
23		UPTD Puskesmas Harjamukti	740	728	98.359	706	95.39	253	34.18	177	23.91	79	10.67	1,215	164.16
24		UPTD Puskesmas Pasir Gunung Selatan	938	891	95.033	887	94.61	115	12.27	5	0.53	4	0.43	1,011	107.83
25		UPTD Puskesmas Mekarsari	1,393	236	16.937	166	11.91	130	9.33	76	5.45	12	0.86	384	27.56
26		UPTD Puskesmas Cisalak Pasar	664	306	46.076	314	47.28	301	45.32	309	46.53	290	43.67	1,214	182.80
27	Tapos	UPTD Puskesmas Tapos	713	52	7.289	113	15.84	164	22.99	165	23.13	134	18.78	576	80.74
28		UPTD Puskesmas Sukatani	1,493	1,249	83.646	893	59.80	277	18.55	196	13.13	127	8.51	1,493	99.99
29		UPTD Puskesmas Jatijajar	996	317	31.812	336	33.72	334	33.52	243	24.39	278	27.90	1,191	119.52
30		UPTD Puskesmas Cilangkap	1,253	246	19.629	205	16.36	152	12.13	91	7.26	61	4.87	509	40.62
31		UPTD Puskesmas Cimpaeun	570	122	21.393	138	24.20	259	45.42	149	26.13	127	22.27	673	118.01
32		UPTD Puskesmas Sukamaju Baru	1,058	923	87.220	930	87.88	57	5.39	27	2.55	0	0.00	1,014	95.82
33	Beji	UPTD Puskesmas Beji	289	255	88.181	255	88.18	236	81.61	211	72.97	198	68.47	900	311.23
34		UPTD Puskesmas Depok Utara	1,314	1,158	88.104	1,096	83.39	510	38.80	361	27.47	397	30.21	2,364	179.86
35		UPTD Puskesmas Tanah Baru	1,638	1,193	72.852	1,065	65.04	227	13.86	164	10.01	121	7.39	1,577	96.30
36		UPTD Puskesmas Kemiri Muka	1,428	1,341	93.916	1,324	92.73	156	10.93	152	10.65	144	10.08	1,776	124.38
37	Limo	UPTD Puskesmas Limo	2,475	1,435	57.975	1,315	53.13	639	25.82	442	17.86	368	14.87	2,764	111.67
38	Cinere	UPTD Puskesmas Cinere	3,024	1,892	62.560	1,594	52.71	874	28.90	572	18.91	409	13.52	3,449	114.04
JUMLAH (KAB/KOTA)			48,928	35,761	73.089	32,827	67.09	11,924	24.37	9,163	18.73	6,884	14.07	60,798	124.26

Sumber: Dinas Kesehatan Kota Depok, 2020

TABEL 25

PERSENTASE CAKUPAN IMUNISASI Td PADA WANITA USIA SUBUR YANG TIDAK HAMIL MENURUT KECAMATAN DAN PUSKESMAS
KOTA DEPOK
TAHUN 2020

NO	KECAMATAN	PUSKESMAS	JUMLAH WUS TIDAK HAMIL (15-39 TAHUN)	IMUNISASI Td PADA WUS TIDAK HAMIL									
				Td1		Td2		Td3		Td4		Td5	
				JUMLAH	%	JUMLAH	%	JUMLAH	%	JUMLAH	%	JUMLAH	%
1	2	3	4	5	6	7	8	9	10	11	12	13	14
1	Sawangan	UPTD Puskesmas Sawangan	3,947	52	1.32	47	1.19	0	0.00	0	0.00	0	0.00
2		UPTD Puskesmas Pasir Putih	2,258	0	-	0	0.00	0	0.00	0	0.00	0	0.00
3		UPTD Puskesmas Kedaung	1,988	1	0.05	2	0.10	0	0.00	0	0.00	0	0.00
4		UPTD Puskesmas Cinangka	5,535	0	-	0	0.00	0	0.00	0	0.00	0	0.00
5		UPTD Puskesmas Pengasinan	5,535	0	-	0	0.00	0	0.00	0	0.00	0	0.00
6	Bojongsari	UPTD Puskesmas Bojongsari	7,818	0	-	0	0.00	0	0.00	0	0.00	0	0.00
7		UPTD Puskesmas Duren Seribu	4,891	7	0.14	0	0.00	0	0.00	0	0.00	0	0.00
8	Pancoran Mas	UPTD Puskesmas Pancoran Mas	12,728	66	0.52	0	0.00	0	0.00	0	0.00	0	0.00
9		UPTD Puskesmas Depok Jaya	2,770	0	-	1	0.04	0	0.00	0	0.00	0	0.00
10		UPTD Puskesmas Mampang	8,581	0	-	0	0.00	0	0.00	0	0.00	0	0.00
11		UPTD Puskesmas Rangkapan Jaya B	8,581	0	-	0	0.00	0	0.00	0	0.00	0	0.00
12	Cipayung	UPTD Puskesmas Cipayung	9,096	0	-	0	0.00	0	0.00	0	0.00	0	0.00
13		UPTD Puskesmas Ratu Jaya	7,204	344	4.78	205	2.85	0	0.00	0	0.00	0	0.00
14	Sukmajaya	UPTD Puskesmas Sukmajaya	9,165	0	-	0	0.00	0	0.00	0	0.00	0	0.00
15		UPTD Puskesmas Abadijaya	9,545	6	0.06	0	0.00	0	0.00	0	0.00	0	0.00
16		UPTD Puskesmas Bhaktijaya	7,215	11	0.15	7	0.10	0	0.00	0	0.00	0	0.00
17		UPTD Puskesmas Pondok Sukmajaya	3,679	15	0.41	15	0.41	0	0.00	0	0.00	0	0.00
18	Cilodong	UPTD Puskesmas Cilodong	4,820	122	2.53	69	1.43	41	0.85	41	0.85	41	0.85
19		UPTD Puskesmas Villa Pertiwi	8,285	809	9.76	37	0.45	0	0.00	0	0.00	0	0.00
20		UPTD Puskesmas Kalimulya	2,826	36	1.27	0	0.00	0	0.00	0	0.00	0	0.00
21	Cimanggis	UPTD Puskesmas Cimanggis	2,656	0	-	0	0.00	0	0.00	0	0.00	0	0.00
22		UPTD Puskesmas Tugu	11,267	28	0.25	12	0.11	0	0.00	0	0.00	0	0.00
23		UPTD Puskesmas Harjamukti	3,352	59	1.76	2	0.06	0	0.00	0	0.00	0	0.00
24		UPTD Puskesmas Pasir Gunung Sela	4,245	59	1.39	46	1.08	0	0.00	0	0.00	0	0.00
25		UPTD Puskesmas Mekarsari	6,310	125	1.98	46	0.73	0	0.00	0	0.00	0	0.00
26		UPTD Puskesmas Cisalak Pasar	3,007	0	-	0	0.00	0	0.00	0	0.00	0	0.00
27	Tapos	UPTD Puskesmas Tapos	3,231	0	-	0	0.00	0	0.00	0	0.00	0	0.00
28		UPTD Puskesmas Sukatani	6,762	149	2.20	93	1.38	0	0.00	0	0.00	0	0.00
29		UPTD Puskesmas Jatijajar	4,513	63	1.40	0	0.00	0	0.00	0	0.00	0	0.00
30		UPTD Puskesmas Cilangkap	5,675	42	0.74	29	0.51	30	0.53	17	0.30	9	0.16
31		UPTD Puskesmas Cimpaeun	2,583	0	-	0	0.00	0	0.00	0	0.00	0	0.00
32		UPTD Puskesmas Sukamaju Baru	4,792	22	0.46	0	0.00	0	0.00	0	0.00	0	0.00
33	Beji	UPTD Puskesmas Beji	1,310	15	1.15	15	1.15	0	0.00	0	0.00	0	0.00
34		UPTD Puskesmas Depok Utara	6,465	0	-	0	0.00	0	0.00	0	0.00	0	0.00
35		UPTD Puskesmas Tanah Baru	7,415	14	0.19	0	0.00	0	0.00	0	0.00	0	0.00
36		UPTD Puskesmas Kemiri Muka	6,465	151	2.34	106	1.64	0	0.00	0	0.00	0	0.00
37	Limo	UPTD Puskesmas Limo	11,208	0	-	0	0.00	0	0.00	0	0.00	0	0.00
38	Cinere	UPTD Puskesmas Cinere	13,695	910	6.64	705	5.15	0	0.00	0	0.00	0	0.00
JUMLAH (KAB/KOTA)			231,418	3,106	1.34	1,437	0.62	71	0.03	58	0.03	50	0.02

Sumber: Dinas Kesehatan Kota Depok, 2020

TABEL 26

PERSENTASE CAKUPAN IMUNISASI Td PADA WANITA USIA SUBUR (HAMIL DAN TIDAK HAMIL) MENURUT KECAMATAN DAN PUSKESMAS
KOTA DEPOK
TAHUN 2020

NO	KECAMATAN	PUSKESMAS	JUMLAH WUS (15-39 TAHUN)	IMUNISASI Td PADA WUS									
				Td1		Td2		Td3		Td4		Td5	
				JUMLAH	%	JUMLAH	%	JUMLAH	%	JUMLAH	%	JUMLAH	%
1	2	3	4	5	6	7	8	9	10	11	12	13	14
1	Sawangan	UPTD Puskesmas Sawangan	4,819	707	14.67	664	13.78	567	11.77	521	10.81	484	10.04
2		UPTD Puskesmas Pasir Putih	2,756	404	14.66	406	14.73	134	4.86	130	4.72	130	4.72
3		UPTD Puskesmas Kedaung	2,427	426	17.55	418	17.22	13	0.54	4	0.16	1	0.04
4		UPTD Puskesmas Cinangka	5,981	625	10.45	382	6.39	319	5.33	243	4.06	180	3.01
5		UPTD Puskesmas Pengasinan	6,757	1,033	15.29	993	14.70	837	12.39	690	10.21	0	0.00
6	Bojongsari	UPTD Puskesmas Bojongsari	9,545	985	10.32	600	6.29	458	4.80	345	3.61	257	2.69
7		UPTD Puskesmas Duren Seribu	5,971	299	5.01	252	4.22	213	3.57	173	2.90	132	2.21
8	Pancoran Mas	UPTD Puskesmas Pancoran Mas	15,539	4,789	30.82	4,192	26.98	3,288	21.16	2,756	17.74	2,293	14.76
9		UPTD Puskesmas Depok Jaya	3,382	398	11.77	381	11.27	0	0.00	0	0.00	0	0.00
10		UPTD Puskesmas Mampang	9,188	1,367	14.88	1,245	13.55	73	0.79	48	0.52	28	0.30
11		UPTD Puskesmas Rangkapan Jaya Baru	10,476	1,827	17.44	1,783	17.02	0	0.00	0	0.00	0	0.00
12	Cipayung	UPTD Puskesmas Cipayung	11,105	1,970	17.74	1,875	16.88	111	1.00	74	0.67	45	0.41
13		UPTD Puskesmas Ratu Jaya	8,795	1,304	14.83	1,117	12.70	377	4.29	134	1.52	55	0.63
14	Sukmajaya	UPTD Puskesmas Sukmajaya	11,189	197	1.76	171	1.53	86	0.77	17	0.15	4	0.04
15		UPTD Puskesmas Abadijaya	11,653	1,533	13.16	1,409	12.09	180	1.54	186	1.60	65	0.56
16		UPTD Puskesmas Bhaktijaya	8,808	947	10.75	943	10.71	0	0.00	0	0.00	0	0.00
17		UPTD Puskesmas Pondok Sukmajaya	4,491	584	13.00	571	12.71	13	0.29	14	0.31	10	0.22
18	Cilodong	UPTD Puskesmas Cilodong	5,884	459	7.80	411	6.98	342	5.81	329	5.59	328	5.57
19		UPTD Puskesmas Villa Pertiwi	10,115	2,646	26.16	1,815	17.94	0	0.00	0	0.00	0	0.00
20		UPTD Puskesmas Kalimulya	3,450	369	10.70	270	7.83	144	4.17	84	2.43	49	1.42
21	Cimanggis	UPTD Puskesmas Cimanggis	3,242	581	17.92	581	17.92	0	0.00	0	0.00	0	0.00
22		UPTD Puskesmas Tugu	13,755	1,464	10.64	1,406	10.22	126	0.92	116	0.84	115	0.84
23		UPTD Puskesmas Harjamukti	4,092	787	19.23	708	17.30	253	6.18	177	4.33	79	1.93
24		UPTD Puskesmas Pasir Gunung Selatan	5,183	950	18.33	933	18.00	115	2.22	5	0.10	4	0.08
25		UPTD Puskesmas Mekarsari	7,703	361	4.69	212	2.75	130	1.69	76	0.99	12	0.16
26		UPTD Puskesmas Cisalak Pasar	3,671	306	8.34	314	8.55	301	8.20	309	8.42	290	7.90
27	Tapos	UPTD Puskesmas Tapos	3,944	52	1.32	113	2.86	164	4.16	165	4.18	134	3.40
28		UPTD Puskesmas Sukatani	8,255	1,398	16.93	986	11.94	277	3.36	196	2.37	127	1.54
29		UPTD Puskesmas Jatijajar	5,509	380	6.90	336	6.10	334	6.06	243	4.41	278	5.05
30		UPTD Puskesmas Cilangkap	6,928	288	4.16	234	3.38	182	2.63	108	1.56	70	1.01
31		UPTD Puskesmas Cimpaeun	3,153	122	3.87	138	4.38	259	8.21	149	4.73	127	4.03
32		UPTD Puskesmas Sukamaju Baru	5,850	945	16.15	930	15.90	57	0.97	27	0.46	0	0.00
33	Beji	UPTD Puskesmas Beji	1,599	270	16.88	270	16.88	236	14.76	211	13.19	198	12.38
34		UPTD Puskesmas Depok Utara	7,779	1,158	14.89	1,096	14.09	510	6.56	361	4.64	397	5.10
35		UPTD Puskesmas Tanah Baru	9,053	1,207	13.33	1,065	11.76	227	2.51	164	1.81	121	1.34
36		UPTD Puskesmas Kemiri Muka	7,893	1,492	18.90	1,430	18.12	156	1.98	152	1.93	144	1.82
37	Limo	UPTD Puskesmas Limo	13,683	1,435	10.49	1,315	9.61	639	4.67	442	3.23	368	2.69
38	Cinere	UPTD Puskesmas Cinere	16,719	2,802	16.76	2,299	13.75	874	5.23	572	3.42	409	2.45
JUMLAH (KAB/KOTA)			280,346	38,867	13.86	34,264	12.22	11,995	4.28	9,221	3.29	6,934	2.47

Sumber: Dinas Kesehatan Kota Depok, 2020

TABEL 27

JUMLAH IBU HAMIL YANG MENDAPATKAN TABLET TAMBAH DARAH (TTD) MENURUT KECAMATAN DAN PUSKESMAS
KOTA DEPOK
TAHUN 2020

NO	KECAMATAN	PUSKESMAS	KELURAHAN	JUMLAH IBU HAMIL	TTD (90 TABLET)	
					JUMLAH	%
1						
2						
3						
4						
5						
6						
7						
8						
9						
10						
11						
12						
13						
14						
15						
16						
17						
18						
19						
20						
21						
22						
23						
24						
25						
26						
27						
28						
29						
30						
31						
32						
33						
34						
35						
36						
37						
38						
39						
40						
41						
42						
43						
44						
45						
46						
47						
48						
49						
50						
51						
52						
53						
54						
55						
56						
57						
58						
59						
60						
61						
62						
63						
JUMLAH (KAB/KOTA)				48,928	45,437	92.87

Sumber: Dinas Kesehatan Kota Depok, 2020

TABEL 28

PESERTA KB AKTIF MENURUT JENIS KONTRASEPSI, KECAMATAN, DAN PUSKESMAS
KOTA DEPOK
TAHUN 2020

NO	KECAMATAN	PUSKESMAS	JUMLAH PUS	PESERTA KB AKTIF															
				KONDOM	%	SUNTIK	%	PIL	%	AKDR	%	MOP	%	MOW	%	IMPLAN	%	JUMLAH	%
1	2	3	4	5	6	7	8	9	10	11	12	13	14	15	16	17	18	19	20
1	PANCORAN MAS		38,371	766	2.62	14,531	49.78	5,366	18.38	6,167	21.13	38	0.13	1,003	3.44	1,281	4.39	29,190	76.07
2	CIMANGGIS		38,171	1,817	6.40	11,153	39.26	7,350	25.87	5,193	18.28	153	0.54	911	3.21	1,677	5.90	28,407	74.42
3	SAWANGAN		32,081	947	3.85	13,049	53.00	6,014	24.43	2,019	8.20	113	0.46	663	2.69	1,703	6.92	24,621	76.75
4	LIMO		22,609	1,203	7.14	8,413	49.96	3,713	22.05	2,010	11.94	43	0.26	211	1.25	1,205	7.16	16,841	74.49
5	SUKMAJAYA		39,101	763	2.62	10,084	34.57	7,452	25.54	7,944	27.23	209	0.72	945	3.24	1,568	5.37	29,174	74.61
6	BEJI		28,969	989	4.53	9,141	41.91	4,249	19.48	4,816	22.08	31	0.14	945	4.33	1,611	7.39	21,813	75.30
7	CIPAYUNG		25,364	254	1.40	8,825	48.74	4,336	23.95	2,765	15.27	114	0.63	400	2.21	1,298	7.17	18,106	71.38
8	CILODONG		20,005	612	3.90	9,477	60.38	2,056	13.10	2,041	13.00	35	0.22	489	3.12	951	6.06	15,696	78.46
9	CINERE		30,999	1,271	5.36	11,493	48.49	4,679	19.74	3,870	16.33	170	0.72	557	2.35	1,493	6.30	23,703	76.46
10	TAPOS		55,556	2,071	4.99	19,744	47.58	11,607	27.97	4,306	10.38	119	0.29	717	1.73	2,813	6.78	41,496	74.69
11	BOJONG SARI		21,707	709	4.20	6,998	41.46	5,331	31.59	2,009	11.90	47	0.28	577	3.42	1,160	6.87	16,878	77.75
JUMLAH (KAB/KOTA)			352,933	11,402	4.31	122,908	46.41	62,153	23.47	43,140	16.29	1,072	0.40	7,418	2.80	16,760	6.33	264,853	75.04

39688

Sumber: DPAPMK, 2020

Keterangan:

AKDR: Alat Kontrasepsi Dalam Rahim

MOP : Metode Operasi Pria

MOW : Metode Operasi Wanita

TABEL 29

CAKUPAN DAN PROPORSI PESERTA KB PASCA PERSALINAN MENURUT JENIS KONTRASEPSI, KECAMATAN, DAN PUSKESMAS
KOTA DEPOK
TAHUN 2020

NO	KECAMATAN	PUSKESMAS	JUMLAH IBU BERSALIN	PESERTA KB PASCA PERSALINAN															
				KONDOM	%	SUNTIK	%	PIL	%	AKDR	%	MOP	%	MOW	%	IMPLAN	%	JUMLAH	%
1	2	3	4	5	6	7	8	9	10	11	12	13	14	15	16	17	18	19	20
1	PANCORAN MAS	UPTD Puskesmas Sawangan	#REF!		#DIV/0!		#DIV/0!		#DIV/0!		#DIV/0!		#DIV/0!		#DIV/0!		#DIV/0!	0	#REF!
2	CIMANGGIS	UPTD Puskesmas Pasir Putih	#REF!		#DIV/0!		#DIV/0!		#DIV/0!		#DIV/0!		#DIV/0!		#DIV/0!		#DIV/0!	0	#REF!
3	SAWANGAN	UPTD Puskesmas Kedaung	#REF!		#DIV/0!		#DIV/0!		#DIV/0!		#DIV/0!		#DIV/0!		#DIV/0!		#DIV/0!	0	#REF!
4	LIMO	UPTD Puskesmas Cinangka	#REF!		#DIV/0!		#DIV/0!		#DIV/0!		#DIV/0!		#DIV/0!		#DIV/0!		#DIV/0!	0	#REF!
5	SUKMAJAYA	UPTD Puskesmas Pengasinan	#REF!		#DIV/0!		#DIV/0!		#DIV/0!		#DIV/0!		#DIV/0!		#DIV/0!		#DIV/0!	0	#REF!
6	BEJI	UPTD Puskesmas Bojongsari	#REF!		#DIV/0!		#DIV/0!		#DIV/0!		#DIV/0!		#DIV/0!		#DIV/0!		#DIV/0!	0	#REF!
7	CIPAYUNG	UPTD Puskesmas Duren Seribu	#REF!		#DIV/0!		#DIV/0!		#DIV/0!		#DIV/0!		#DIV/0!		#DIV/0!		#DIV/0!	0	#REF!
8	CILODONG	UPTD Puskesmas Pancoran Mas	#REF!		#DIV/0!		#DIV/0!		#DIV/0!		#DIV/0!		#DIV/0!		#DIV/0!		#DIV/0!	0	#REF!
9	CINERE	UPTD Puskesmas Depok Jaya	#REF!		#DIV/0!		#DIV/0!		#DIV/0!		#DIV/0!		#DIV/0!		#DIV/0!		#DIV/0!	0	#REF!
10	TAPOS	UPTD Puskesmas Mampang	#REF!		#DIV/0!		#DIV/0!		#DIV/0!		#DIV/0!		#DIV/0!		#DIV/0!		#DIV/0!	0	#REF!
11	BOJONG SARI	UPTD Puskesmas Rangkapan Jaya Baru	#REF!		#DIV/0!		#DIV/0!		#DIV/0!		#DIV/0!		#DIV/0!		#DIV/0!		#DIV/0!	0	#REF!
12	Cipayung	UPTD Puskesmas Cipayung	#REF!		#DIV/0!		#DIV/0!		#DIV/0!		#DIV/0!		#DIV/0!		#DIV/0!		#DIV/0!	0	#REF!
13	0	UPTD Puskesmas Ratu Jaya	#REF!		#DIV/0!		#DIV/0!		#DIV/0!		#DIV/0!		#DIV/0!		#DIV/0!		#DIV/0!	0	#REF!
14	Sukmajaya	UPTD Puskesmas Sukmajaya	#REF!		#DIV/0!		#DIV/0!		#DIV/0!		#DIV/0!		#DIV/0!		#DIV/0!		#DIV/0!	0	#REF!
15	0	UPTD Puskesmas Abadijaya	#REF!		#DIV/0!		#DIV/0!		#DIV/0!		#DIV/0!		#DIV/0!		#DIV/0!		#DIV/0!	0	#REF!
16	0	UPTD Puskesmas Bhaktijaya	#REF!		#DIV/0!		#DIV/0!		#DIV/0!		#DIV/0!		#DIV/0!		#DIV/0!		#DIV/0!	0	#REF!
17	0	UPTD Puskesmas Pondok Sukmajaya	#REF!		#DIV/0!		#DIV/0!		#DIV/0!		#DIV/0!		#DIV/0!		#DIV/0!		#DIV/0!	0	#REF!
18	Cilodong	UPTD Puskesmas Cilodong	#REF!		#DIV/0!		#DIV/0!		#DIV/0!		#DIV/0!		#DIV/0!		#DIV/0!		#DIV/0!	0	#REF!
19	0	UPTD Puskesmas Villa Pertiwi	#REF!		#DIV/0!		#DIV/0!		#DIV/0!		#DIV/0!		#DIV/0!		#DIV/0!		#DIV/0!	0	#REF!
20	0	UPTD Puskesmas Kalimulya	#REF!		#DIV/0!		#DIV/0!		#DIV/0!		#DIV/0!		#DIV/0!		#DIV/0!		#DIV/0!	0	#REF!
JUMLAH (KAB/KOTA)			0	0	#DIV/0!	0	#DIV/0!	0	#DIV/0!	0	#DIV/0!	0	#DIV/0!	0	#DIV/0!	0	#DIV/0!	0	#DIV/0!

Sumber: Dinas Kesehatan Kota Depok, 2020

TABEL 30

JUMLAH DAN PERSENTASE PENANGANAN KOMPLIKASI KEBIDANAN DAN KOMPLIKASI NEONATAL
MENURUT JENIS KELAMIN, KECAMATAN, DAN PUSKESMAS
KOTA DEPOK
TAHUN 2020

NO	KECAMATAN	PUSKESMAS	KELURAHAN	JUMLAH IBU HAMIL	PERKIRAAN BUNIL DENGAN KOMPLIKASI KEBIDANAN	PENANGANAN KOMPLIKASI KEBIDANAN		JUMLAH BAYI			PERKIRAAN NEONATAL KOMPLIKASI			PENANGANAN KOMPLIKASI NEONATAL					
						Σ	%	L	P	L + P	L	P	L + P	Σ	%	Σ	%	Σ	%
1	2	3	4	5	6	7	8	9	10	11	12	13	14	15	16	17	18	19	20
1	SAWANGAN	SAWANGAN	SAWANGAN BARU	405	81	74	91.46	213	207	419	32	31	63	23	72.12	29	93.52	52	82.67
2			SAWANGAN LAMA	467	93	84	89.89	221	215	435	33	32	65	25	75.49	22	68.32	47	71.95
3		PENGASINAN	PENGASINAN	598	120	92	76.96	289	281	571	43	42	86	31	71.43	33	78.19	64	74.76
4			BEDAHAN	625	125	100	80.06	303	295	598	45	44	90	37	81.36	42	94.98	79	88.07
5			PASIR PUTIH	498	100	84	84.26	264	256	520	40	38	78	19	48.06	28	72.84	47	60.28
6		KEDALUNG	439	88	80	91.10	209	203	412	31	30	62	24	76.62	33	108.34	57	92.26	
7		CINANGKA	446	89	20	22.42	188	183	371	28	27	56	14	49.63	14	51.04	28	50.32	
8	BOJONGSARI	BOJONGSARI	BOJONGSARI BARU	252	50	33	65.43	130	126	256	19	19	38	18	92.61	17	89.95	35	91.30
9			CURUG	456	91	60	65.74	226	220	447	34	33	67	32	94.21	33	99.92	65	97.02
10			PONDOK PETIR	573	115	75	65.41	247	240	486	37	36	73	41	110.86	40	111.22	81	111.04
11		DUREN SERIBU	SERUA	445	89	57	64.06	243	236	479	36	35	72	32	87.87	32	90.36	64	89.10
12			DUREN SERIBU	275	55	39	70.88	133	130	263	20	19	39	7	35.00	11	56.56	18	45.63
13			DUREN MEKAR	424	85	63	74.32	175	170	345	26	26	52	13	49.56	14	54.89	27	52.19
14			BOJONGSARI LAMA	381	76	60	78.72	182	177	360	27	27	54	13	47.51	10	37.59	23	42.62
15	PANCORAN MAS	PANCORAN MAS	1.613	323	273	84.65	756	735	1.491	113	110	224	77	67.90	82	74.36	159	71.08	
16		DEPOK	1.198	240	202	84.28	586	569	1.155	88	85	173	54	61.48	64	74.93	118	68.11	
17		RANGKAPAN JAYA BARU	919	184	144	78.35	435	423	858	65	63	129	35	53.61	47	74.03	82	63.68	
18	MAMPANG	RANGKAPAN JAYA	976	195	147	75.30	448	435	883	67	65	132	48	71.45	46	70.42	94	70.94	
19		DEPOK JAYA	607	121	33	27.20	260	253	514	39	38	77	9	23.04	16	42.13	25	32.45	
20		DEPOK JAYA	612	122	112	91.55	253	246	499	38	37	75	32	84.37	31	84.05	63	84.21	
21	CIPAYUNG	CIPAYUNG	CIPAYUNG	648	130	74	57.07	250	243	493	37	36	74	24	64.07	22	60.40	46	62.26
22			CIPAYUNG JAYA	460	92	58	63.04	198	192	390	30	29	58	18	60.76	17	59.01	35	59.90
23		RATUJAYA	BOJONG PONDOK TERONG	901	180	104	57.74	477	464	940	72	70	141	29	40.55	31	44.58	60	42.54
24			PONDOK JAYA	676	135	83	61.43	338	329	667	51	49	100	14	27.58	10	20.26	24	23.97
25	SUKMAJAYA	SUKMAJAYA	TIRTAJAYA	458	92	45	49.15	255	248	502	38	37	75	5	13.09	9	24.22	14	18.58
26			MEKAR JAYA	1.966	313	167	53.31	999	982	1.981	90	87	177	12	13.36	11	12.59	23	12.98
27		ABADIJAYA	ABADIJAYA	1.632	326	224	68.64	731	711	1.442	110	107	216	30	27.36	54	50.65	84	38.85
28			CISALAK	476	95	67	70.35	191	186	377	29	28	57	10	34.86	20	71.71	30	53.03
29			BAKTI JAYA	1.593	319	181	56.80	714	694	1.408	107	104	211	40	37.35	34	32.65	74	35.04
30			PONDOK SUKMAJAYA	812	162	167	102.78	374	364	738	56	55	111	47	83.72	37	67.76	84	75.86
31			CILODONG	620	124	102	82.28	325	316	641	49	47	96	36	73.80	56	118.06	92	95.62
32	CILODONG	KALIMULYA	CILODONG	445	89	81	91.10	216	210	426	32	31	64	39	120.51	37	117.58	76	119.07
33			KALIMULYA	357	71	58	81.31	174	169	344	26	25	52	3	11.48	5	19.67	8	15.52
34		JATIMULYA	267	53	34	63.55	156	152	308	23	23	46	1	4.27	4	17.58	5	10.83	
35		VILLA PERTIWI	1.830	366	252	68.86	720	700	1.419	108	105	213	89	82.46	99	94.33	188	88.31	
36	CIMANGGIS	CIMANGGIS	CURUG	586	117	98	83.56	252	245	496	38	37	74	39	103.34	37	100.82	76	102.10
37			HARJAMUKTI	740	148	127	85.79	318	309	628	48	46	94	44	92.16	32	68.93	76	80.71
38		CISALAK PASAR	664	133	91	68.51	301	292	593	45	44	89	22	48.78	25	57.01	47	52.84	
39		MEKARSARI	1.993	279	112	40.19	565	549	1.114	85	82	167	15	17.70	16	19.42	31	18.55	
40		TUGU	2.488	498	446	89.62	1.074	1.045	2.119	161	157	318	130	80.67	120	76.58	250	78.65	
41		PASIR GUNUNG SELATAN	PASIR GUNUNG SELATAN	938	188	160	85.33	509	495	1.004	76	74	151	58	75.99	56	75.45	114	75.72
42			TAPOS	389	78	59	75.90	185	180	365	28	27	55	25	90.13	22	81.56	47	85.91
43	TAPOS	LEUWINAGGUNG	LEUWINAGGUNG	325	65	49	75.43	147	143	290	22	21	44	22	99.65	12	55.90	34	78.08
44			CILANGKAP	1.253	251	125	49.87	646	628	1.274	97	94	191	34	35.09	33	35.02	67	35.06
45		CIMPAEUN	570	114	108	94.69	308	299	607	46	45	91	18	39.01	14	31.21	32	35.16	
46		JATIJAJAR	996	199	180	90.32	464	451	914	70	68	137	54	77.66	51	75.43	105	76.56	
47		SUKAMAJU BARU	1.058	212	178	84.10	494	480	974	74	72	146	22	29.70	15	20.83	37	25.33	
48		SUKATANI	1.493	299	240	80.36	601	584	1.185	90	88	178	94	104.32	76	86.74	170	95.66	
49		BEJI	BEJI	BEJI TIMUR	289	58	49	84.72	164	160	324	25	24	49	18	73.10	14	58.47	32
50	DEPOK UTARA			1.314	263	44	16.74	581	565	1.146	87	85	172	16	18.35	10	11.80	26	15.12
51	KEMIRIMUKA		1.005	201	168	83.55	486	472	958	73	71	144	52	71.39	48	67.77	100	69.61	
52	PONDOK CINA		423	85	66	78.11	119	116	234	18	17	35	24	134.59	18	103.81	42	119.41	
53	TANAH BARU	KUKUSAN	696	139	108	77.64	353	343	696	53	51	104	43	81.24	37	71.89	80	76.63	
54		TANAH BARU	942	188	147	78.02	482	469	952	72	70	143	50	69.09	38	54.00	88	61.65	
55		MERUYUNG	488	98	72	73.75	272	264	536	41	40	80	82	201.18	60	151.39	142	176.63	
56	LIMO	LIMO	GROGOL	644	129	92	71.40	402	391	793	60	59	119	112	185.77	74	126.23	186	156.42
57			KRUKUT	436	87	61	69.91	207	201	408	31	30	61	74	238.40	49	162.34	123	200.90
58		LIMO	907	181	129	71.15	402	391	793	60	59	119	152	252.12	111	189.34	263	221.17	
59	CINERE	CINERE	KEMIRIMUKA	1.080	216	171	79.16	414	402	816	62	60	122	53	85.37	43	71.23	96	78.40
60			GANDUL	782	156	126	80.55	362	352	713	54	53	107	44	81.10	41	77.72	85	79.44
61		PANGKALANJATI BARU	457	91	76	83.07	225	219	444	34	33	67	20	59.21	26	79.16	46	69.05	
62		PANGKALANJATI	705	141	113	80.18	301	292	593	45	44	89	36	79.82	35	79.81	71	79.82	
63	JUMLAH (KAB/KOTA)			48,928	9,786	7,028	71.82	22,551	21,929	44,480	3,383	3,289	6,672	2,359	69.74	2,217	67.40	4,576	68.59

Sumber: Dinas Kesehatan Kota Depok, 2020

TABEL 31

JUMLAH KEMATIAN NEONATAL, BAYI, DAN BALITA MENURUT JENIS KELAMIN, KECAMATAN, DAN PUSKESMAS
KOTA DEPOK
TAHUN 2020

NO	KECAMATAN	PUSKESMAS	KELURAHAN	JUMLAH KEMATIAN											
				LAKI - LAKI				PEREMPUAN				LAKI - LAKI + PEREMPUAN			
				NEONATAL	BAYI*	ANAK BALITA	JUMLAH TOTAL	NEONATAL	BAYI*	ANAK BALITA	JUMLAH TOTAL	NEONATAL	BAYI*	ANAK BALITA	JUMLAH TOTAL
1				5	6	7	8	9	10	11	12	13	14	15	16
1		SAWANGAN	SAWANGAN BARU	1	1	0	1	0	0	0	0	1	1	0	1
2		SAWANGAN	SAWANGAN LAMA	0	0	0	0	0	0	0	0	0	0	0	0
3		PENGASINAN	PENGASINAN	0	0	0	0	0	0	0	0	0	0	0	0
4		SAWANGAN	BEDAHAN	0	0	0	0	0	0	0	0	0	0	0	0
5		PASIR PUTIH	PASIR PUTIH	0	0	0	0	0	0	0	0	0	0	0	0
6		KEDALUNG	KEDALUNG	0	0	0	0	0	0	0	0	0	0	0	0
7		CINANGKA	CINANGKA	0	0	0	0	0	0	0	0	0	0	0	0
8			BOJONGSARI BARU	0	0	0	0	0	0	0	0	0	0	0	0
9			CURUG	0	0	0	0	0	0	0	0	0	0	0	0
10			PONDOK PETIR	1	1	0	1	0	0	0	0	1	1	0	1
11		BOJONGSARI	SERUA	0	0	0	0	0	0	0	0	0	0	0	0
12			DUREN SERIBU	1	1	0	1	0	0	0	0	1	1	0	1
13			DUREN MEKAR	0	0	0	0	0	0	0	0	0	0	0	0
14			BOJONGSARI LAMA	1	1	1	2	0	0	0	0	1	1	1	2
15		PANCORAN MAS	PANCORAN MAS	1	1	0	1	0	0	0	0	1	1	0	1
16			DEPOK	0	0	0	0	0	0	0	0	0	0	0	0
17		PANCORAN MAS	RANGKAPAN JAYA BARU	0	0	0	0	1	1	0	1	1	1	0	1
18			RANGKAPAN JAYA	0	0	0	0	0	0	0	0	0	0	0	0
19		MAMPANG	MAMPANG	0	0	0	0	0	0	0	0	0	0	0	0
20		DEPOK JAYA	DEPOK JAYA	1	1	1	2	0	2	0	2	1	3	1	4
21			CIPAYUNG	0	0	0	0	0	0	0	0	0	0	0	0
22			CIPAYUNG JAYA	0	0	0	0	0	0	0	0	0	0	0	0
23		CIPAYUNG	BOJONG PONDOK TERONG	1	1	0	1	0	0	0	0	1	1	0	1
24			PONDOK JAYA	1	1	0	1	0	0	0	0	1	1	0	1
25			RATUJAYA	1	1	0	1	0	0	0	0	1	1	0	1
26		SUKMAJAYA	TIRTAJAYA	2	2	0	2	0	0	0	0	2	2	0	2
27			MEKAR JAYA	0	0	2	2	1	1	0	1	1	1	2	3
28			ABADIJAYA	1	1	0	1	1	1	1	2	2	2	1	3
29			CISALAK	0	0	0	0	1	1	0	1	1	1	0	1
30			BAKTI JAYA	0	0	0	0	0	0	0	0	0	0	0	0
31			PONDOK SUKMAJAYA	0	0	0	0	2	2	0	2	2	2	0	2
32			KALI BARU	0	0	0	0	0	0	0	0	0	0	0	0
33		CILODONG	CILODONG	0	0	0	0	1	1	0	1	1	1	0	1
34			KALIMULYA	0	1	0	1	0	0	0	0	0	1	0	1
35			JATIMULYA	0	0	0	0	0	0	0	0	0	0	0	0
36			VILLA PERTIWI	0	2	1	3	1	1	0	1	1	3	1	4
37		CIMANGGIS	CURUG	0	0	0	0	0	0	0	0	0	0	0	0
38			HARJAMUKTI	0	0	0	0	1	1	0	1	1	1	0	1
39			CISALAK PASAR	2	2	0	2	1	1	0	1	3	3	0	3
40			MEKARSARI	0	0	0	0	3	3	0	3	3	3	0	3
41			TUGU	3	3	0	3	0	1	0	1	3	4	0	4
42			PASIR GUNUNG SELATAN	2	2	0	2	0	0	0	0	2	2	0	2
43			TAPOS	0	0	0	0	1	1	0	1	1	1	0	1
44			LEUWINGGUNG	0	0	0	0	0	0	0	0	0	0	0	0
45		TAPOS	CILANGKAP	2	4	0	4	1	1	0	1	3	5	0	5
46			CIMPAELIN	1	1	0	1	1	1	0	1	2	2	0	2
47			JATIJAJAR	0	0	0	0	1	1	0	1	1	1	0	1
48			SUKAMAJU BARU	1	1	0	1	0	0	0	0	1	1	0	1
49			SUKATANI	0	0	0	0	0	0	0	0	0	0	0	0
50		BEJI	BEJI TIMUR	0	0	0	0	0	0	0	0	0	0	0	0
51			DEPOK UTARA	1	1	0	1	1	1	0	1	2	2	0	2
52			KEMIRIMUKA	1	1	0	1	0	0	0	0	1	1	0	1
53			PONDOK CINA	0	0	0	0	0	0	0	0	0	0	0	0
54			TANAH BARU	0	0	0	0	0	0	0	0	0	0	0	0
55			TANAH BARU	0	0	0	0	0	0	0	0	0	0	0	0
56			MERUYUNG	1	1	0	1	0	0	0	0	1	1	0	1
57		LIMO	GROGOL	0	0	0	0	0	0	0	0	0	0	0	0
58			KRUKUT	1	1	0	1	0	0	0	0	1	1	0	1
59			LIMO	0	0	0	0	0	0	0	0	0	0	0	0
60			CINERE	0	0	1	1	0	0	0	0	0	0	1	1
61			GANDUL	0	0	0	0	0	0	0	0	0	0	0	0
62		CINERE	PANGKALANIJATI BARU	0	0	0	0	0	0	0	0	0	0	0	0
63			PANGKALANIJATI	0	0	0	0	0	0	0	0	0	0	0	0
JUMLAH (KAB/KOTA)				27	32	6	38	18	21	1	22	45	53	7	#####
ANGKA KEMATIAN (DILAPORKAN)				1.20	1.42	0.27	1.69	0.82	0.96	0.05	1.00	1.01	1.19	0.16	1.35

Sumber : Seksi Kesehatan Keluarga dan Gizi, 2020

Keterangan : - Angka Kematian (dilaporkan) tersebut di atas belum tentu menggambarkan AKN/AKB/AKABA yang sebenarnya di populasi

TABEL 32

JUMLAH KEMATIAN NEONATAL, BAYI, DAN ANAK BALITA MENURUT PENYEBAB UTAMA, KECAMATAN, DAN PUSKESMAS
KOTA DEPOK
TAHUN 2020

NO	KECAMATAN	PUSKESMAS	KELURAHAN	PENYEBAB KEMATIAN NEONATAL (0-28 HARI)						PENYEBAB KEMATIAN POST NEONATAL (29 HARI-11 BULAN)							PENYEBAB KEMATIAN ANAK BALITA (12-59 BULAN)						
				BBLR	ASFIKSA	TETANUS NEONATORUM	SEPSIS	KELAINAN BAWAAN	LAIN- LAIN	PNEUMONIA	DIARE	MALARIA	TETANUS	KELAINAN SARAF	KELAINAN SALURAN CERNA	LAIN-LAIN	PNEUMONIA	DIARE	MALARIA	CAMPAK	DEMAM	DIFTERI	LAIN- LAIN
1	2	3	4	5	6	7	8	9	10	11	12	13	14	15	16	17	18	19	20	21	22	23	24
1																							
2																							
3																							
4																							
5																							
6																							
7																							
8																							
9																							
10																							
11																							
12																							
13																							
14																							
15																							
16																							
17																							
18																							
19																							
20																							
21																							
22																							
23																							
24																							
25																							
26																							
27																							
28																							
29																							
30																							
31																							
32																							
33																							
34																							
35																							
36																							
37																							
38																							
39																							
40																							
41																							
42																							
43																							
44																							
45																							
46																							
47																							
48																							
49																							
50																							
51																							
52																							
53																							
54																							
55																							
56																							
57																							
58																							
59																							
60																							
61																							
62																							
63																							
JUMLAH (KAB/KOTA)				10	14	0	1	5	12	0	2	0	0	1	1	7	0	0	0	0	2	0	5

Sumber: Seksi Kesga dan Gizi, 2020

TABEL 33

BAYI BERAT BADAN LAHIR RENDAH (BBLR) MENURUT JENIS KELAMIN, KECAMATAN, DAN PUSKESMAS
KOTA DEPOK
TAHUN 2020

NO	KECAMATAN	PUSKESMAS	KELURAHAN	JUMLAH LAHIR HIDUP			BAYI BARU LAHIR DITIMBANG						BBLR						
				L	P	L + P	L		P		L + P		L		P		L + P		
							JUMLAH	%	JUMLAH	%	JUMLAH	%	JUMLAH	%	JUMLAH	%	JUMLAH	%	
1				5	6	7	8	9	10	11	12	13	14	15	16	17	18	19	
1	SAWANGAN	SAWANGAN	SAWANGAN BARU	213	207	419	167	78.55	188	90.94	355	84.66	4	2.40	3	1.60	7	1.97	
2			SAWANGAN LAMA	221	215	435	216	97.84	201	93.63	417	95.76	3	1.39	4	1.99	7	1.68	
3		PENGASINAN	PENGASINAN	289	281	571	266	91.93	296	105.21	562	98.48	0	0.00	0	0.00	0	0.00	
4			BEDAHAN	303	295	598	281	92.69	307	104.14	588	98.33	0	0.00	0	0.00	0	0.00	
5			PASIR PUTIH	264	256	520	226	85.75	237	92.48	463	89.07	4	1.77	17	7.17	21	4.54	
6			KEDAUNG	209	203	412	188	90.03	205	100.96	393	95.41	0	0.00	0	0.00	0	0.00	
7	CINANGKA	CINANGKA	189	183	371	182	70.19	138	75.46	270	72.79	0	0.00	0	0.00	0	0.00		
8		BOJONGSARI BARU	130	126	256	123	94.93	115	91.27	238	93.13	0	0.00	0	0.00	0	0.00		
9	BOJONGSARI	BOJONGSARI	CURUG	226	220	447	216	95.39	219	99.46	435	97.40	1	0.46	1	0.46	2	0.46	
10			PONDOK PETIR	247	240	486	275	111.53	269	112.20	544	111.86	0	0.00	1	0.37	1	0.18	
11			SERUA	243	236	479	214	88.14	210	88.95	424	88.54	0	0.00	0	0.00	0	0.00	
12		DUREN SERIBU	DUREN SERIBU	133	130	263	110	82.49	94	72.49	204	77.56	0	0.00	0	0.00	0	0.00	
13			DUREN MEKAR	175	170	345	174	99.51	157	92.34	331	95.97	0	0.00	0	0.00	0	0.00	
14			BOJONGSARI LAMA	182	177	360	161	88.26	145	81.75	306	85.05	0	0.00	0	0.00	0	0.00	
15	PANCORAN MAS	PANCORAN MAS	PANCORAN MAS	756	735	1,491	727	96.16	791	107.59	1,518	101.80	0	0.00	0	0.00	0	0.00	
16			DEPOK	586	569	1,155	528	90.16	579	101.68	1,107	95.84	0	0.00	0	0.00	0	0.00	
17		RANGKAPAN JAYA	RANGKAPAN JAYA BARU	435	423	859	424	97.41	414	97.82	838	97.61	5	1.18	6	1.45	11	1.31	
18			RANGKAPAN JAYA	448	435	883	482	107.63	407	93.46	889	100.64	3	0.62	7	1.72	10	1.12	
19			MAMPANG	260	253	514	207	79.49	209	79.77	409	79.63	8	3.86	5	2.48	13	3.18	
20			DEPOK JAYA	253	246	499	268	105.99	279	113.47	547	109.68	4	1.49	2	0.72	6	1.10	
21	CIPAYUNG	CIPAYUNG	CIPAYUNG	250	243	493	293	117.34	306	126.02	599	121.62	0	0.00	0	0.00	0	0.00	
22			CIPAYUNG JAYA	198	192	390	202	102.28	227	118.20	429	110.13	1	0.50	0	0.00	1	0.23	
23			BOJONG PONDOK TERONG	477	464	940	409	85.78	431	92.97	840	89.32	2	0.49	1	0.23	3	0.36	
24		RATUJAYA	PONDOK JAYA	338	329	667	342	101.06	280	85.09	622	93.19	8	2.34	1	0.36	9	1.45	
25			RATUJAYA	443	431	873	463	104.56	391	90.81	854	97.78	2	0.43	1	0.26	3	0.35	
26			TIRTAJAYA	255	248	502	222	87.15	212	85.58	434	86.38	0	0.00	1	0.47	1	0.23	
27	SUKMAJAYA	ABADIJAYA	MEKAR JAYA	599	582	1,181	588	98.20	628	107.85	1,216	102.96	0	0.00	0	0.00	0	0.00	
28			ABADIJAYA	731	711	1,442	681	93.17	703	98.92	1,384	96.00	2	0.29	2	0.28	4	0.29	
29			CISALAK	191	186	377	202	105.64	207	111.33	409	108.45	3	1.49	1	0.48	4	0.98	
30		BAKTI JAYA	BAKTI JAYA	714	694	1,408	749	104.92	729	105.01	1,478	104.96	3	0.40	2	0.27	5	0.34	
31			PONDOK SUKMAJAYA	SUKMAJAYA	374	364	738	354	94.59	346	95.08	700	94.83	5	1.41	6	1.73	11	1.57
32			KALIBARU	325	316	641	228	70.11	308	97.40	536	83.57	0	0.00	0	0.00	0	0.00	
33	CILODONG	CILODONG	CILODONG	216	210	426	188	87.14	234	111.54	422	99.17	0	0.00	0	0.00	0	0.00	
34			KALIMULYA	174	169	344	181	103.88	157	92.67	338	98.36	0	0.00	0	0.00	0	0.00	
35			JATIMULYA	156	152	308	141	90.39	116	76.48	257	83.53	0	0.00	0	0.00	0	0.00	
36		VILLA PERTIWI	SUKAMAJU	720	700	1,419	847	117.71	851	121.62	1,698	119.64	2	0.24	4	0.47	6	0.35	
37			CIMANGGIS	252	245	496	228	90.62	288	117.72	516	103.98	0	0.00	2	0.69	2	0.39	
38			HARJAMUKTI	318	309	628	353	110.91	323	104.37	676	107.69	0	0.00	1	0.31	1	0.15	
39	CIMANGGIS	CISALAK PASAR	CISALAK PASAR	301	292	593	322	107.10	324	110.82	646	108.93	0	0.00	0	0.00	0	0.00	
40			MEKARSARI	565	549	1,114	453	80.20	425	77.38	878	78.81	5	1.10	6	1.41	11	1.25	
41		TUGU	1,074	1,045	2,119	1,205	112.16	1,073	102.71	2,278	107.50	1	0.08	1	0.08	2	0.09		
42		PASIR GUNJUNG SELA	PASIR GUNJUNG SELATAN	509	495	1,004	436	85.68	427	86.30	863	85.99	0	0.00	0	0.00	0	0.00	
43	TAPOS		185	180	365	184	99.50	187	103.99	371	101.72	2	1.09	2	1.07	4	1.08		
44	TAPOS	LEUWINAGGUNG	LEUWINAGGUNG	147	143	290	147	99.87	150	104.81	297	102.31	2	1.36	2	1.33	4	1.35	
45			CILANGKAP	646	628	1,274	508	78.64	459	73.07	967	75.90	0	0.00	0	0.00	0	0.00	
46			CIMPAEUN	308	299	607	263	85.51	235	76.57	498	82.09	3	1.14	3	1.28	6	1.20	
47		JATIJAJAR	464	451	914	482	103.98	460	102.05	942	103.03	10	2.07	6	1.30	16	1.70		
48		SUKAMAJU BARU	SUKAMAJU BARU	494	480	974	440	89.11	406	84.56	846	86.87	7	1.59	5	1.23	12	1.42	
49		SUKATANI	601	584	1,185	721	120.03	674	115.39	1,395	117.74	5	0.69	7	1.04	12	0.86		
50	BEJI	BEJI	BEJI TIMUR	164	160	324	133	81.01	136	85.19	269	83.08	0	0.00	1	0.74	1	0.37	
51			DEPOK UTARA	581	565	1,146	595	109.26	595	105.28	1,230	107.30	2	0.31	1	0.17	3	0.24	
52			KEMIRIMUKA	486	472	958	480	98.85	480	101.66	960	100.23	0	0.00	1	0.21	1	0.10	
53		TANAH BARU	PONDOK CINA	119	116	234	194	163.19	223	192.91	417	177.84	0	0.00	1	0.45	1	0.24	
54			KUKUSAN	353	343	696	293	83.03	241	70.24	534	76.73	0	0.00	1	0.41	1	0.19	
55			TANAH BARU	482	469	952	479	99.29	445	94.86	924	97.10	2	0.42	3	0.67	5	0.54	
56	LIMO	LIMO	MERUYUNG	272	264	536	195	71.76	203	76.83	398	74.26	1	0.51	1	0.49	2	0.50	
57			GROGOL	402	391	793	270	67.18	276	70.62	546	68.87	3	1.11	4	1.45	7	1.28	
58			KRUKUT	207	201	408	175	84.57	184	91.44	359	87.95	0	0.00	0	0.00	0	0.00	
59			LIMO	402	391	793	371	92.31	364	93.14	735	92.71	11	2.96	6	1.65	17	2.31	
60	CINERE	CINERE	CINERE	414	402	816	511	123.47	514	127.72	1,025	125.56	8	1.57	6	1.17	14	1.37	
61			GANDUL	362	352	713	392	108.39	378	107.48	770	107.94	7	1.79	6	1.59	13	1.69	
62			PANGKALANJATI BARU	225	219	444	221	98.14	209	95.45	430	96.82	2	0.90	5	2.39	7	1.63	
63			PANGKALANJATI	301	292	593	340	113.08	332	113.56	672	113.32	3	0.88	6	1.81	9	1.34	
JUMLAH (KAB/KOTA)				22,551	21,929	44,480	21,906	97.14	21,590	98.46	43,496	97.79	134	0.61	142	0.66	276	0.63	

Sumber: Dinas Kesehatan Kota Depok, 2020

TABEL 34

CAKUPAN KUNJUNGAN NEONATAL MENURUT JENIS KELAMIN, KECAMATAN, DAN PUSKESMAS
KOTA DEPOK
TAHUN 2020

NO	KECAMATAN	PUSKESMAS	KELURAHAN	JUMLAH LAHIR HIDUP			KUNJUNGAN NEONATAL 1 KALI (KN1)						KUNJUNGAN NEONATAL 3 KALI (KN LENGKAP)*					
				L	P	L + P	L		P		L + P		L		P		L + P	
							JUMLAH	%	JUMLAH	%	JUMLAH	%	JUMLAH	%	JUMLAH	%	JUMLAH	%
1	2	3	4	5	6	7	8	9	10	11	12	13	14	15	16	17	18	19
1	SAWANGAN	SAWANGAN	SAWANGAN BARU	213	207	419	166	78.08	188	90.94	354	84.42	157	73.85	180	87.07	337	80.37
2			SAWANGAN LAMA	221	215	435	216	97.84	201	93.63	417	95.76	206	93.31	193	89.90	399	91.63
3		PENGASINAN	PENGASINAN	289	281	571	266	91.93	296	105.21	562	98.48	262	90.55	290	103.08	552	96.73
4			BEDAHAN	303	295	598	281	92.69	307	104.14	588	98.33	274	90.38	301	102.10	575	96.16
5			PASIR PUTIH	264	256	520	226	85.75	236	92.09	462	88.88	226	85.75	236	92.09	462	88.88
6		KEDAUNG	209	203	412	188	90.03	205	100.96	393	95.41	171	81.89	196	96.52	367	89.10	
7		CINANGKA	188	183	371	132	70.19	138	75.46	270	72.79	132	70.19	138	75.46	270	72.79	
8	BOJONGSARI	BOJONGSARI	BOJONGSARI BARU	130	126	256	123	94.93	115	91.27	238	93.13	118	91.07	114	90.48	232	90.78
9			CURUG	229	220	447	216	95.39	219	99.46	435	97.40	215	94.95	211	95.83	426	95.38
10		PONDOK PETIR	247	240	486	275	111.53	269	112.20	544	111.86	270	109.50	260	108.44	530	108.98	
11		SERUA	243	236	479	214	88.14	210	88.95	424	88.54	209	86.08	206	87.26	415	86.66	
12		DUREN SERIBU	133	130	263	109	81.74	94	72.49	203	77.18	100	74.99	88	67.87	188	71.48	
13		DUREN MEKAR	175	170	345	174	99.51	157	92.34	331	95.97	164	93.79	147	86.45	311	90.17	
14		BOJONGSARI LAMA	182	177	360	161	88.26	145	81.75	306	85.05	155	84.97	139	78.37	294	81.72	
15	PANCORAN MAS	PANCORAN MAS	PANCORAN MAS	756	735	1.491	727	96.16	790	107.46	1.517	101.73	705	93.25	784	106.64	1.489	99.85
16			DEPOK	586	569	1.155	525	89.65	579	101.68	1.104	95.58	503	85.90	567	99.57	1.070	92.64
17		RANGKAPAN JAYA	435	423	859	425	97.64	413	97.58	838	97.61	415	95.34	398	94.04	813	94.70	
18		RANGKAPAN JAYA	448	435	883	482	107.63	405	93.00	887	100.42	469	104.72	394	90.48	863	97.70	
19		MAMPANG	260	253	514	206	79.11	202	79.77	408	79.44	194	74.50	172	67.93	366	71.26	
20		DEPOK JAYA	253	246	499	268	105.99	279	113.47	547	109.68	268	105.99	279	113.47	547	109.68	
21		CIPAYUNG	250	243	493	293	117.34	306	126.02	599	121.62	289	115.73	302	124.37	591	119.99	
22	CIPAYUNG	CIPAYUNG	CIPAYUNG JAYA	198	192	390	204	103.29	225	117.16	429	110.13	197	99.74	220	114.55	417	107.05
23			BOJONG PONDOK TERONG	477	464	940	409	85.78	431	92.97	840	89.32	401	84.11	426	91.89	827	87.94
24		RATUJAYA	338	329	667	342	101.06	280	85.09	622	93.19	315	93.09	271	82.36	586	87.80	
25		RATUJAYA	443	431	873	463	104.56	391	90.81	854	97.78	433	97.78	381	88.48	814	93.20	
26	SUKMAJAYA	SUKMAJAYA	TIRTAJAYA	255	248	502	222	87.15	212	85.58	434	86.38	208	81.65	199	80.34	407	81.00
27			MEKAR JAYA	599	582	1.181	588	98.20	628	107.85	1.216	102.96	626	87.84	597	102.53	1.123	95.08
28		ABADJAYA	731	711	1.442	681	93.17	702	98.77	1.383	95.93	618	84.55	622	87.52	1.240	86.02	
29		CISALAK	191	186	377	202	105.64	207	111.33	409	108.45	145	75.83	156	83.90	301	79.81	
30		BAKTI JAYA	714	694	1.408	749	104.92	729	105.01	1.478	104.96	661	92.59	629	90.61	1.290	91.61	
31		PONDOK SUKMAJAYA	374	364	738	354	94.59	345	94.80	699	94.69	360	96.19	352	96.73	712	96.45	
32		CILODONG	CILODONG	KALIBARU	325	316	641	228	70.11	208	97.40	536	83.57	228	70.11	308	97.40	536
33	CILODONG			216	210	426	188	87.14	233	111.06	421	98.93	188	87.14	233	111.06	421	98.93
34	KALIMULYA		174	169	344	180	103.31	157	92.67	337	98.06	159	91.26	133	78.50	292	84.97	
35	JATIMULYA		156	152	308	141	90.39	116	76.48	257	83.53	114	73.08	99	65.27	213	69.23	
36	VILLA PERTIWI		720	700	1.419	845	117.43	850	121.48	1.695	119.43	784	108.95	798	114.05	1.582	111.47	
37	CIMANGGIS		252	245	496	219	87.04	295	120.58	514	103.58	219	87.04	295	120.58	514	103.58	
38	HARJAMUKTI		318	309	628	352	110.60	322	104.04	674	107.37	352	110.60	322	104.04	674	107.37	
39	CIMANGGIS	CISALAK PASAR	CISALAK PASAR	301	292	593	322	107.10	324	110.82	646	108.93	315	104.77	319	109.11	634	106.91
40			MEKARSARI	565	549	1.114	453	80.20	425	77.38	878	78.81	402	71.17	370	67.37	772	69.29
41		TUGU	1.074	1.045	2.119	1.204	112.07	1.072	102.62	2.276	107.41	1.180	109.84	1.058	101.28	2.238	105.62	
42		PASIR GUNUNG SELATAN	509	495	1.004	434	85.29	427	86.30	861	85.79	430	84.50	420	84.88	850	84.69	
43		TAPOS	185	180	365	184	99.60	187	103.99	371	101.72	147	79.49	177	98.43	324	88.83	
44		LEUWINAGGUNG	147	143	290	145	98.52	150	104.81	295	101.62	136	92.40	152	106.20	288	99.21	
45		CILANGKAP	646	628	1.274	508	78.64	459	73.07	967	75.90	467	72.29	429	68.30	896	70.32	
46	TAPOS	CIMPALUN	CIMPALUN	308	299	607	263	85.51	233	77.90	496	81.76	263	85.51	234	78.24	497	81.92
47			JATIJAJAR	464	451	914	469	101.17	445	98.72	914	99.96	459	99.01	445	98.72	904	98.87
48		SUKAMAJU BARU	494	480	974	439	88.91	405	84.35	844	86.66	412	83.44	402	83.73	814	83.58	
49		SUKATANI	601	584	1.185	721	120.03	674	115.39	1.395	117.74	714	118.86	633	108.37	1.347	113.69	
50	BEJI	BEJI	BEJI TIMUR	164	160	324	133	81.01	136	85.19	269	83.08	126	76.75	129	80.81	255	78.75
51			DEPOK UTARA	581	565	1.146	634	109.09	595	105.28	1.229	107.21	633	108.91	587	103.87	1.220	106.43
52		KEMIRIMUKA	486	472	958	480	98.85	480	101.66	960	100.23	472	97.20	465	98.48	937	97.83	
53		PONDOK CINA	119	116	234	194	163.19	223	192.91	417	177.84	194	163.19	220	190.32	414	176.56	
54		TANAH BARU	353	343	696	292	82.75	241	70.24	533	76.58	274	77.65	224	65.28	498	71.55	
55	LIMO	MERUYUNG	TANAH BARU	482	469	952	479	99.29	444	94.65	923	97.00	456	94.52	427	91.02	883	92.80
56			LEUWINAGGUNG	272	264	536	194	71.40	203	76.83	397	74.07	194	71.40	203	76.83	397	74.07
57		GROGOL	402	391	793	270	67.18	276	70.62	546	68.87	270	67.18	273	69.85	543	68.50	
58		KRUKUT	207	201	408	175	84.57	184	91.44	359	87.95	174	84.08	183	90.94	367	87.46	
59		LIMO	402	391	793	371	92.31	364	93.14	735	92.71	371	92.31	364	93.14	735	92.71	
60		CINERE	414	402	816	511	123.47	514	127.72	1.025	125.56	410	99.06	390	96.91	800	98.00	
61		GANDUL	362	352	713	322	108.39	378	107.48	770	107.94	358	98.98	342	97.25	700	98.13	
62	CINERE	PANGKALANJATI BARU	PANGKALANJATI BARU	225	219	444	221	98.14	209	95.45	430	96.82	220	97.70	209	95.45	429	96.59
63			PANGKALANJATI	301	292	593	340	113.08	332	113.56	672	113.32	301	100.11	260	88.93	561	94.60
JUMLAH (KAB/KOTA)				22,551	21,929	44,480	21,868	96.97	21,565	98.34	43,433	97.65	20,788	92.18	20,551	93.72	41,339	92.94

Sumber: Dinas Kesehatan Kota Depok, 2020

Keterangan: *KN Lengkap sama dengan indikator SPM *Persentase bayi baru lahir mendapatkan pelayanan kesehatan bayi baru lahir*

TABEL 35

BAYI BARU LAHIR MENDAPAT IMD* DAN PEMBERIAN ASI EKSKLUSIF PADA BAYI < 6 BULAN MENURUT KECAMATAN DAN PUSKESMAS
KOTA DEPOK
TAHUN 2020

NO	KECAMATAN	PUSKESMAS	KELURAHAN	BAYI BARU LAHIR			BAYI USIA < 6 BULAN		
				JUMLAH	MENDAPAT IMD		JUMLAH	DIBERI ASI EKSKLUSIF	
					JUMLAH	%		JUMLAH	%
1	2	3	4	5	6	7	8	9	10
1	SAWANGAN	SAWANGAN	SAWANGAN BARU	419	343	81.80	225	185	82.22
2			SAWANGAN LAMA	435	404	92.78	204	162	79.41
3		PENGASINAN	PENGASINAN	571	562	98.49	208	142	68.27
4			BEDAHAN	598	588	98.33	261	199	76.25
5		PASIR PUTIH	PASIR PUTIH	520	462	88.88	167	128	76.85
6		KEDAUNG	KEDAUNG	412	372	90.32	330	204	61.82
7		CINANGKA	CINANGKA	371	270	72.79	189	186	98.41
8	BOJONGSARI	BOJONGSARI	BOJONGSARI BARU	256	236	92.34	79	49	62.03
9			CURLIG	447	434	97.17	211	185	87.68
10			PONDOK PETIR	486	540	111.04	237	182	76.79
11			SERUA	479	422	88.12	253	220	86.96
12		DUREN SERIBU	DUREN SERIBU	263	197	74.90	158	44	27.85
13			DUREN MEKAR	345	336	97.42	139	46	33.09
14			BOJONGSARI LAMA	360	308	85.61	141	52	36.88
15	PANCORAN MAS	PANCORAN MAS	1,491	1,523	102.13	492	380	77.24	
16		DEPOK	1,155	1,102	95.41	376	275	73.14	
17		RANGKAPAN JAYA	RANGKAPAN JAYA BARU	859	838	97.61	483	294	60.87
18		RANGKAPAN JAYA	883	885	100.19	459	267	58.17	
19		MAMPANG	MAMPANG	514	370	72.04	276	194	70.29
20		DEPOK JAYA	DEPOK JAYA	499	504	101.06	118	106	89.83
21	CIPAYUNG	CIPAYUNG	CIPAYUNG	493	592	120.20	641	429	66.93
22			CIPAYUNG JAYA	390	429	110.13	365	237	64.93
23		BOJONG PONDOK TERONG	940	843	89.64	522	344	65.90	
24		RATUJAYA	PONDOK JAYA	667	607	90.94	168	123	73.21
25	SUKMAJAYA	RATUJAYA	873	861	98.58	449	228	50.78	
26		SUKMAJAYA	TIRTAJAYA	502	421	83.79	97	81	83.51
27		MEKAR JAYA	1,181	1,122	95.00	277	248	89.53	
28		ABADIJAYA	ABADIJAYA	1,442	1,339	92.88	547	297	54.30
29		CISALAK	CISALAK	377	346	91.74	177	101	57.06
30		BAKTI JAYA	BAKTI JAYA	1,408	933	66.26	544	381	70.04
31	PONDOK SUKMAJAYA	SUKMAJAYA	738	693	93.88	247	213	86.23	
32	CILODONG	CILODONG	KALIBARU	641	407	63.45	236	168	71.19
33			CILODONG	426	300	70.50	125	68	54.40
34		KALIMULYA	KALIMULYA	344	308	89.63	148	106	71.62
35		JATIMULYA	JATIMULYA	308	232	75.40	122	99	81.15
36		VILLA PERTIWI	SUKAMAJU	1,419	1,247	87.86	569	417	73.29
37		CIMANGGIS	CURUG	496	560	112.85	175	144	82.29
38	CIMANGGIS	HARJAMUKTI	628	604	96.22	172	91	52.91	
39		CISALAK PASAR	CISALAK PASAR	593	649	109.44	194	119	61.34
40		MEKARSARI	MEKARSARI	1,114	667	59.87	661	502	75.95
41		TUGU	TUGU	2,119	2,280	107.60	595	363	61.01
42		PASIR GUNUNG SELA	PASIR GUNUNG SELATAN	1,004	970	96.65	171	114	66.67
43	TAPOS	TAPOS	TAPOS	365	322	88.28	218	170	77.98
44			LEUWINAGGUNG	290	275	94.73	131	96	73.28
45		CILANGKAP	CILANGKAP	1,274	934	73.31	500	311	62.20
46		CIMPAEUN	CIMPAEUN	607	470	77.47	364	285	78.30
47		JATIJAJAR	JATIJAJAR	914	746	81.59	388	264	68.04
48		SUKAMAJU BARU	SUKAMAJU BARU	974	569	58.43	293	236	80.55
49		SUKATANI	SUKATANI	1,185	785	66.26	306	232	75.82
50	BEJI	BEJI	BEJI TIMUR	324	262	80.91	90	75	83.33
51			DEPOK UTARA	BEJI	1,146	1,225	106.86	264	242
52		KEMIRIMUKA	KEMIRIMUKA	958	948	98.98	944	793	84.00
53		PONDOK CINA	PONDOK CINA	234	419	178.70	192	150	78.13
54		TANAH BARU	KUKUSAN	696	461	66.24	59	49	83.05
55	LIMO	LIMO	TANAH BARU	952	860	90.38	123	93	75.61
56			MERUYUNG	536	431	80.42	304	223	73.36
57		GROGOL	GROGOL	793	599	75.56	235	177	75.32
58		KRUKUT	KRUKUT	408	392	96.04	135	97	71.85
59		LIMO	LIMO	793	808	101.92	250	163	65.20
60		CINERE	CINERE	CINERE	816	914	111.96	1,025	555
61	GANDUL			713	700	98.13	736	410	55.71
62	PANGKALANJATI BARU			444	396	89.16	432	243	56.25
63	PANGKALANJATI			593	604	101.85	646	354	54.80
JUMLAH (KAB/KOTA)				44,480	40,226	90.44	19,843	13,591	68.49

Sumber: Seksi Kesga dan Gizi, 2020
Keterangan: IMD = Inisiasi Menyusu Diri

TABEL 36

CAKUPAN PELAYANAN KESEHATAN BAYI MENURUT JENIS KELAMIN, KECAMATAN, DAN PUSKESMAS
KOTA DEPOK
TAHUN 2020

NO	KECAMATAN	PUSKESMAS	KELURAHAN	JUMLAH BAYI			PELAYANAN KESEHATAN BAYI					
				L	P	L + P	L		P		L + P	
1	2	3	4	5	6	7	8	9	10	11	12	13
1	SAWANGAN	SAWANGAN	SAWANGAN BARU	194	184	378	177	91.44	185	100.41	362	95.81
2			SAWANGAN LAMA	224	213	436	219	97.95	218	102.44	437	100.14
3		PENGASINAN	PENGASINAN	286	272	558	235	82.16	245	90.00	480	85.99
4			BEDAHAN	299	284	583	251	83.99	260	91.41	511	87.61
5			PASIR PUTIH	239	227	466	227	95.17	229	100.87	456	97.95
6		KEDAUNG	KEDAUNG	210	200	410	206	98.05	178	89.01	384	93.64
7			CINANGKA	213	203	417	138	64.65	133	65.47	271	65.05
8	BOJONGSARI	BOJONGSARI	BOJONGSARI BARU	121	115	236	96	79.56	184	160.21	280	118.89
9			CURUG	218	208	426	168	76.04	330	158.79	498	116.85
10			PONDOK PETIR	274	261	535	209	76.18	418	180.08	627	117.10
11			SERUA	213	203	416	160	75.15	323	159.40	483	116.23
12			DUREN SERIBU	132	125	257	97	73.68	92	73.42	189	73.55
13			DUREN MEKAR	203	193	396	145	71.49	139	72.00	284	71.74
14			BOJONGSARI LAMA	182	174	356	136	74.57	139	80.08	275	77.26
15	PANCORAN MAS	PANCORAN MAS	PANCORAN MAS	772	734	1,506	739	95.77	699	95.18	1,438	95.48
16			DEPOK	573	546	1,119	537	93.72	524	95.97	1,061	94.82
17		RANGKAPAN JAYA	RANGKAPAN JAYA BARU	440	419	858	445	101.20	364	86.97	809	94.26
18			RANGKAPAN JAYA	467	445	912	477	102.12	364	81.88	841	92.25
19	MAMPANG	290	276	567	175	60.28	180	65.14	355	62.65		
20	DEPOK JAYA	293	279	571	288	98.39	265	95.12	553	96.80		
21	CIPAYUNG	CIPAYUNG	CIPAYUNG	310	295	605	235	75.75	200	67.74	435	71.84
22			CIPAYUNG JAYA	220	210	430	183	83.13	149	71.11	332	77.27
23			BOJONG PONDOK TER	431	410	841	281	65.21	270	65.83	551	65.51
24			PONDOK JAYA	323	308	631	323	99.91	315	102.37	638	101.11
25	RATUJAYA	438	417	855	452	103.18	427	102.42	879	102.81		
26	SUKMAJAYA	SUKMAJAYA	TIRTAJAYA	219	208	428	138	63.00	127	60.91	265	61.98
27			MEKAR JAYA	749	713	1,463	442	58.98	415	58.18	857	58.59
28			ABADIJAYA	781	743	1,524	263	33.68	282	37.94	545	35.76
29			CISALAK	228	217	445	82	35.99	76	35.04	158	35.53
30			BAKTI JAYA	762	726	1,488	647	84.86	653	89.98	1,300	87.36
31			PONDOK SUKMAJAYA	389	370	759	357	91.83	310	83.78	667	87.91
32	CILODONG	CILODONG	KALIBARU	297	282	579	232	78.22	261	92.46	493	85.16
33			CILODONG	213	202	415	197	92.60	185	91.37	382	92.00
34			KALIMULYA	171	125	296	126	73.83	166	132.80	292	98.76
35			JATIMULYA	128	92	220	92	71.88	121	131.52	213	96.82
36			VILLA PERTIWI	876	833	1,709	779	88.97	771	92.52	1,550	90.70
37	CIMANGGIS	CIMANGGIS	CURUG	281	267	548	253	90.16	263	98.47	516	94.21
38			HARJAMUKTI	354	337	691	352	99.39	321	95.23	673	97.36
39			CISALAK PASAR	318	302	620	300	94.40	315	104.14	615	99.15
40			MEKARSARI	667	635	1,301	520	77.99	493	77.68	1,013	77.84
41			TUGU	1,191	1,133	2,324	1,091	91.63	1,082	95.48	2,173	93.51
42			PASIR GUNUNG SELAT	449	427	876	394	87.82	425	99.63	819	93.53
43			TAPOS	186	177	363	147	79.04	129	72.88	276	76.04
44	TAPOS	TAPOS	LEUWINAGGUNG	155	148	303	116	74.64	159	107.49	275	90.66
45			CILANGKAP	600	571	1,170	543	90.55	510	89.35	1,053	89.96
46			CIMPAEUN	273	260	533	217	79.52	228	87.78	445	83.55
47			JATIJAJAR	477	454	931	468	98.15	444	97.83	912	97.99
48			SUKAMAJU BARU	506	482	988	390	77.02	393	81.54	783	79.22
49	BEJI	BEJI	SUKATANI	715	680	1,395	622	87.05	588	86.46	1,210	86.76
50			BEJI TIMUR	138	132	270	128	92.50	122	92.63	250	92.56
51			DEPOK UTARA	629	599	1,228	558	88.72	571	95.39	1,129	91.97
52			KEMIRIMUKA	481	458	939	394	81.90	356	77.75	750	79.87
53	TANAH BARU	TANAH BARU	PONDOK CINA	202	192	395	146	72.21	118	61.32	264	66.90
54			KUKUSAN	333	317	650	100	30.04	97	30.62	197	30.33
55			TANAH BARU	451	429	880	38	8.43	17	3.96	55	6.25
56	LIMO	LIMO	MERUYUNG	234	222	456	82	35.10	60	26.99	142	31.15
57			GROGOL	308	293	602	112	36.33	74	25.22	186	30.91
58			KRUKUT	209	199	407	74	35.45	49	24.66	123	30.19
59			LIMO	434	413	847	152	35.04	111	26.88	263	31.06
60			CINERE	517	492	1,009	444	85.91	439	89.24	883	87.53
61	CINERE	CINERE	GANDUL	374	356	730	335	89.51	333	93.49	668	91.45
62			PANGKALANJATI BARU	219	208	427	209	95.47	204	97.91	413	96.66
63			PANGKALANJATI	337	321	658	313	92.83	294	91.61	607	92.23
JUMLAH (KAB/KOTA)				23,413	22,217	45,629	18,452	78.81	18,392	82.78	36,844	80.75

Sumber: Dinas Kesehatan Kota Depok, 2020

TABEL 37

CAKUPAN DESA/KELURAHAN UNIVERSAL CHILD IMMUNIZATION (UCI) MENURUT KECAMATAN DAN PUSKESMAS
KOTA DEPOK
TAHUN 2020

NO	KECAMATAN	PUSKESMAS	KELURAHAN	JUMLAH DESA/KELURAHAN	DESA/KELURAHAN UCI	% DESA/KELURAHAN UCI	
1	2	3	4	5	6	7	
1	SAWANGAN	SAWANGAN	SAWANGAN BARU	1	1	100.00	
2			SAWANGAN LAMA	1	1	100.00	
3			PENGASINAN	1	1	100.00	
4			BEDAHAN	1	1	100.00	
5			PASIR PUTIH	1	1	100.00	
6			KEDAUNG	1	1	100.00	
7			CINANGKA	1	1	100.00	
8	BOJONGSARI	BOJONGSARI	BOJONGSARI BARU	1	1	100.00	
9			CURUG	1	1	100.00	
10			PONDOK PETIR	1	1	100.00	
11			SERUA	1	1	100.00	
12			DUREN SERIBU	1	1	100.00	
13			DUREN MEKAR	1	0	0.00	
14			BOJONGSARI LAMA	1	0	0.00	
15	PANCORAN MAS	PANCORAN MAS	PANCORAN MAS	1	0	0.00	
16			DEPOK	1	1	100.00	
17			RANGKAPAN JAYA	RANGKAPAN JAYA BARU	1	1	100.00
18			RANGKAPAN JAYA	1	1	100.00	
19			MAMPANG	MAMPANG	1	1	100.00
20	DEPOK JAYA	DEPOK JAYA	1	1	100.00		
21	CIPAYUNG	CIPAYUNG	CIPAYUNG	1	1	100.00	
22			CIPAYUNG JAYA	1	1	100.00	
23			BOJONG PONDOK TERONG	1	1	100.00	
24			PONDOK JAYA	1	1	100.00	
25			RATUJAYA	RATUJAYA	1	1	100.00
26	SUKMAJAYA	SUKMAJAYA	TIRTAJAYA	1	0	0.00	
27			MEKAR JAYA	1	0	0.00	
28			ABADJAYA	1	1	100.00	
29			CISALAK	1	1	100.00	
30			BAKTI JAYA	1	1	100.00	
31			PONDOK SUKMAJAYA	SUKMAJAYA	1	1	100.00
32	CILODONG	CILODONG	KALIBARU	1	1	100.00	
33			CILODONG	1	1	100.00	
34			KALIMULYA	1	1	100.00	
35			JATIMULYA	1	1	100.00	
36			VILLA PERTIWI	SUKAMAJU	1	0	0.00
37	CIMANGGIS	CIMANGGIS	CURUG	1	1	100.00	
38			HARJAMUKTI	HARJAMUKTI	1	1	100.00
39			CISALAK PASAR	CISALAK PASAR	1	1	100.00
40			MEKARSARI	MEKARSARI	1	0	0.00
41			TUGU	TUGU	1	1	100.00
42			PASIR GUNUNG SELATAN	PASIR GUNUNG SELATAN	1	1	100.00
43	TAPOS	TAPOS	TAPOS	1	1	100.00	
44			LEUWINAGGUNG	1	1	100.00	
45			CILANGKAP	CILANGKAP	1	1	100.00
46			CIMPAEUN	CIMPAEUN	1	1	100.00
47			JATIJAJAR	JATIJAJAR	1	0	0.00
48			SUKAMAJU BARU	SUKAMAJU BARU	1	1	100.00
49			SUKATANI	SUKATANI	1	1	100.00
50	BEJI	BEJI	BEJI TIMUR	1	1	100.00	
51			DEPOK UTARA	BEJI	1	1	100.00
52			KEMIRIMUKA	KEMIRIMUKA	1	1	100.00
53			PONDOK CINA	1	0	0.00	
54			KUKUSAN	1	1	100.00	
55	LIMO	LIMO	TANAH BARU	1	1	100.00	
56			MERUYUNG	1	0	0.00	
57			GROGOL	1	0	0.00	
58	CINERE	CINERE	KRUKUT	1	0	0.00	
59			LIMO	1	0	0.00	
60			CINERE	1	1	100.00	
61			GANDUL	1	1	100.00	
62			PANGKALANJATI BARU	1	1	100.00	
63	PANGKALANJATI	1	1	100.00			
JUMLAH (KAB/KOTA)				63	50	79.37	

Sumber: Dinas Kesehatan Kota Depok, 2020

TABEL 38

CAKUPAN IMUNISASI HEPATITIS B0 (0-7 HARI) DAN BCG PADA BAYI MENURUT JENIS KELAMIN, KECAMATAN, DAN PUSKESMAS
KOTA DEPOK
TAHUN 2020

NO	KECAMATAN	PUSKESMAS	JUMLAH LAHIR HIDUP			BAYI DIMUNISASI																				
						HBO									BCG											
						< 24 Jam						1 - 7 Hari						L			P			L + P		
						L	P	L+P	JUMLAH	%	JUMLAH	%	JUMLAH	%	JUMLAH	%	JUMLAH	%	JUMLAH	%	JUMLAH	%	JUMLAH	%	JUMLAH	%
1	2	3	4	5	6	7	8	9	10	11	12	13	14	15	16	17	18	19	20	21	22	23	24			
1	Sawangan	UPTD Puskesmas Sawangan	433	421	855	296	68.3	290	68.8	586	68.6			0.0		0.0	0.0	300	69.2	301	71.4	601	70.3			
2		UPTD Puskesmas Pasir Putih	264	256	520	186	70.6	169	65.9	355	68.3			0.0		0.0	185	70.2	171	66.7	356	68.5				
3		UPTD Puskesmas Kedaung	209	203	412	176	84.3	150	73.9	326	79.1			0.0		0.0	184	88.1	156	76.8	340	82.5				
4		UPTD Puskesmas Cinangka	188	183	371	378	201.0	317	173.3	695	187.4			0.0		0.0	375	199.4	382	208.9	757	204.1				
5		UPTD Puskesmas Pengasinan	593	576	1,169	393	66.3	460	79.8	853	73.0			0.0		0.0	377	63.6	436	75.7	813	69.6				
6	Bojongsari	UPTD Puskesmas Bojongsari	845	822	1,667	711	84.1	550	66.9	1,261	75.6			0.0		0.0	646	76.4	596	72.5	1,242	74.5				
7		UPTD Puskesmas Duren Seribu	491	477	968	320	65.2	343	71.9	663	68.5			0.0		0.0	356	72.6	376	78.8	732	75.6				
8	Pancoran Mas	UPTD Puskesmas Pancoran Mas	1,342	1,305	2,646	1,025	76.4	773	59.3	1,798	67.9			0.0		0.0	1,053	78.5	755	57.9	1,808	68.3				
9		UPTD Puskesmas Depok Jaya	253	246	499	206	81.5	203	82.6	409	82.0			0.0		0.0	206	81.5	199	80.9	405	81.2				
10		UPTD Puskesmas Mampang	260	253	514	428	164.4	475	187.6	903	175.8			0.0		0.0	494	189.7	437	172.6	931	181.3				
11		UPTD Puskesmas Rangkapan Jaya Baru	883	859	1,742	699	79.2	607	70.7	1,306	75.0			0.0		0.0	689	78.0	560	65.2	1,249	71.7				
12	Cipayung	UPTD Puskesmas Cipayung	924	898	1,822	673	72.8	738	82.1	1,411	77.4			0.0		0.0	734	79.4	635	70.7	1,369	75.1				
13		UPTD Puskesmas Ratu Jaya	781	760	1,541	589	75.4	548	72.1	1,137	73.8			0.0		0.0	621	79.5	564	74.2	1,185	76.9				
14	Sukmajaya	UPTD Puskesmas Sukmajaya	854	830	1,684	203	23.8	190	22.9	393	23.3			0.0		0.0	416	48.7	408	49.2	824	48.9				
15		UPTD Puskesmas Abadijaya	922	897	1,819	623	67.6	649	72.4	1,272	69.9			0.0		0.0	660	71.6	703	78.4	1,363	74.9				
16		UPTD Puskesmas Bhaktijaya	714	694	1,408	1,002	140.4	1,011	145.6	2,013	143.0			0.0		0.0	1,004	140.6	997	143.6	2,001	142.1				
17		UPTD Puskesmas Pondok Sukmajaya	374	364	738	281	75.1	265	72.8	546	74.0			0.0		0.0	303	81.0	279	76.7	582	78.8				
18	Cilodong	UPTD Puskesmas Cilodong	541	526	1,067	186	34.4	197	37.5	383	35.9			0.0		0.0	263	48.6	251	47.7	514	48.2				
19		UPTD Puskesmas Villa Pertiwi	720	700	1,419	629	87.4	603	86.2	1,232	86.8			0.0		0.0	625	86.9	605	86.5	1,230	86.7				
20		UPTD Puskesmas Kalimulya	330	321	651	289	87.5	228	71.0	517	79.4			0.0		0.0	278	84.2	261	81.3	539	82.8				
21	Cimanggis	UPTD Puskesmas Cimanggis	252	245	496	188	74.7	192	78.5	380	76.6			0.0		0.0	208	82.7	207	84.6	415	83.6				
22		UPTD Puskesmas Tugu	1,074	1,045	2,119	936	87.1	863	82.6	1,799	84.9			0.0		0.0	816	76.0	701	67.1	1,517	71.6				
23		UPTD Puskesmas Harjamukti	318	309	628	260	81.7	218	70.4	478	76.1			0.0		0.0	259	81.4	219	70.8	478	76.1				
24		UPTD Puskesmas Pasir Gunung Selatan	509	495	1,004	403	79.2	393	79.4	796	79.3			0.0		0.0	349	68.6	348	70.3	697	69.4				
25		UPTD Puskesmas Mekarsari	565	549	1,114	424	75.1	322	58.6	746	67.0			0.0		0.0	442	78.3	307	55.9	749	67.2				
26		UPTD Puskesmas Cisalak Pasar	301	292	593	238	79.2	194	66.4	432	72.8			0.0		0.0	236	78.5	231	79.0	467	78.7				
27	Tapos	UPTD Puskesmas Tapos	332	323	655	265	79.8	288	89.2	553	84.4			0.0		0.0	271	81.6	292	90.4	563	85.9				
28		UPTD Puskesmas Sukatani	601	584	1,185	440	73.2	387	66.3	827	69.8			0.0		0.0	466	77.6	385	65.9	851	71.8				
29		UPTD Puskesmas Jatijajar	464	451	914	301	64.9	317	70.3	618	67.6			0.0		0.0	335	72.3	338	75.0	673	73.6				
30		UPTD Puskesmas Cilangkap	646	628	1,274	340	52.6	322	51.3	662	52.0			0.0		0.0	376	58.2	366	58.3	742	58.2				
31		UPTD Puskesmas Cimpaeun	308	299	607	215	69.9	204	68.2	419	69.1			0.0		0.0	218	70.9	202	67.5	420	69.2				
32		UPTD Puskesmas Sukamaju Baru	494	480	974	391	79.2	365	76.0	756	77.6			0.0		0.0	372	75.3	372	77.5	744	76.4				
33	Beji	UPTD Puskesmas Beji	164	160	324	131	79.8	105	65.8	236	72.9			0.0		0.0	121	73.7	116	72.7	237	73.2				
34		UPTD Puskesmas Depok Utara	581	565	1,146	797	137.1	661	117.0	1,458	127.2			0.0		0.0	705	121.3	674	119.3	1,379	120.3				
35		UPTD Puskesmas Tanah Baru	835	812	1,648	541	64.8	548	67.5	1,089	66.1			0.0		0.0	532	63.7	527	64.9	1,059	64.3				
36		UPTD Puskesmas Kemiri Muka	604	588	1,192	460	76.1	428	72.8	888	74.5			0.0		0.0	451	74.6	426	72.5	877	73.6				
37	Limo	UPTD Puskesmas Limo	1,283	1,247	2,530	638	49.7	522	41.9	1,160	45.9			0.0		0.0	831	64.8	650	52.1	1,481	58.5				
38	Cinere	UPTD Puskesmas Cinere	1,301	1,265	2,567	915	70.3	898	71.0	1,813	70.6			0.0		0.0	928	71.3	928	73.3	1,856	72.3				
JUMLAH (KAB/KOTA)			22,551	21,929	44,480	17,176	76.2	15,993	72.9	33,169	74.6	0	0.0	0	0.0	0	0.0	17,685	78.4	16,361	74.6	34,046	76.5			

Sumber: Dinas Kesehatan Kota Depok, 2020

AR LENGKAP PADA BAYI MENURUT JENIS KELAMIN, KECAMATAN, DAN PUSKESMAS

KOTA DEPOK
TAHUN 2020

NO	KECAMATAN	PUSKESMAS	JUMLAH BAYI (SURVIVING INFANT)			BAYI DIMUNISASI																							
						DPT-HB-Hib3						POLIO 4*						CAMPAK/MR						IMUNISASI DASAR LENGKAP					
			L	P	L+P	JUMLAH	%	JUMLAH	%	JUMLAH	%	JUMLAH	%	JUMLAH	%	JUMLAH	%	JUMLAH	%	JUMLAH	%	JUMLAH	%	JUMLAH	%	JUMLAH	%	JUMLAH	%
4	5	6	7	8	9	10	11	12	13	14	15	16	17	18	19	20	21	22	23	24	25	26	27	28	29	30			
1	Sawangan	UPTD Puskesmas Sawangan	417	397	814	310	74.3	306	77.1	616	75.7	309	74.1	307	77.3	616	75.7	310	74.3	307	77.3	617	75.8	298	71.4	299	75.3	597	73.3
2		UPTD Puskesmas Pasir Putih	239	227	466	178	74.6	180	79.3	358	76.9	178	74.6	180	79.3	358	76.9	178	74.6	176	77.5	354	76.0	178	74.6	176	77.5	354	76.0
3		UPTD Puskesmas Kedagung	210	200	410	161	76.6	175	87.5	336	81.9	163	77.6	175	87.5	338	82.4	181	86.1	151	75.5	332	81.0	184	87.6	157	78.5	341	83.2
4		UPTD Puskesmas Cinangka	213	203	417	385	180.4	378	186.1	763	183.1	385	180.4	378	186.1	763	183.1	380	178.0	377	185.6	757	181.7	324	151.8	321	158.0	645	154.8
5		UPTD Puskesmas Pengasinan	585	557	1,142	361	61.7	388	69.7	749	65.6	361	61.7	388	69.7	749	65.6	358	61.2	376	67.5	734	64.3	358	61.2	376	67.5	734	64.3
6	Bojongsari	UPTD Puskesmas Bojongsari	826	786	1,613	620	75.0	576	73.2	1,196	74.2	620	75.0	576	73.2	1,196	74.2	607	73.5	585	74.4	1,192	73.9	607	73.5	585	74.4	1,192	73.9
7		UPTD Puskesmas Duren Seribu	517	492	1,009	337	65.2	351	71.4	688	68.2	336	65.0	351	71.4	687	68.1	331	64.0	350	71.1	681	67.5	320	61.9	338	68.7	658	65.2
8	Pancoran Mas	UPTD Puskesmas Pancoran Mas	1,345	1,280	2,625	972	72.3	927	72.4	1,899	72.3	950	70.6	886	69.2	1,836	69.9	967	71.9	883	69.0	1,850	70.5	967	71.9	923	72.1	1,890	72.0
9		UPTD Puskesmas Depok Jaya	293	279	571	244	83.4	248	89.0	492	86.1	244	83.4	248	89.0	492	86.1	246	84.0	240	86.1	486	85.1	232	79.3	234	84.0	466	81.6
10		UPTD Puskesmas Mampang	290	276	567	500	172.2	452	163.6	952	168.0	500	172.2	451	163.2	951	167.8	487	167.7	431	156.0	918	162.0	490	168.8	435	157.4	925	163.2
11		UPTD Puskesmas Rangkapan Jaya Ba	907	863	1,770	680	75.0	563	65.2	1,243	70.2	681	75.1	563	65.2	1,244	70.3	683	75.3	564	65.3	1,247	70.5	662	73.0	545	63.1	1,207	68.2
12	Cipayung	UPTD Puskesmas Cipayung	961	915	1,876	750	78.0	651	71.2	1,401	74.7	750	78.0	651	71.2	1,401	74.7	742	77.2	638	69.7	1,380	73.6	742	77.2	638	69.7	1,380	73.6
13		UPTD Puskesmas Ratu Jaya	761	725	1,486	584	76.7	564	77.8	1,148	77.3	584	76.7	564	77.8	1,148	77.3	545	71.6	524	72.3	1,069	71.9	545	71.6	524	72.3	1,069	71.9
14	Sukmajaya	UPTD Puskesmas Sukmajaya	969	922	1,890	371	38.3	321	34.8	692	36.6	336	34.7	289	31.4	625	33.1	281	29.0	275	29.8	556	29.4	249	25.7	233	25.3	482	25.5
15		UPTD Puskesmas Abadijaya	1,009	960	1,969	673	66.7	678	70.6	1,351	68.6	673	66.7	678	70.6	1,351	68.6	669	66.3	674	70.2	1,343	68.2	657	65.1	670	69.8	1,327	67.4
16		UPTD Puskesmas Bhaktijaya	762	726	1,488	1,029	135.0	1,037	142.9	2,066	138.8	1,029	135.0	1,037	142.9	2,066	138.8	876	114.9	893	123.1	1,769	118.9	1,219	159.9	1,190	164.0	2,409	161.9
17		UPTD Puskesmas Pondok Sukmajaya	389	370	759	309	79.5	284	76.8	593	78.2	311	80.0	285	77.0	596	78.6	309	79.5	284	76.8	593	78.2	306	78.7	284	76.8	590	77.8
18	Cilodong	UPTD Puskesmas Cilodong	509	485	994	364	71.5	353	72.8	717	72.1	364	71.5	353	72.8	717	72.1	371	72.8	365	75.3	736	74.0	336	66.0	339	69.9	675	67.9
19		UPTD Puskesmas Villa Periwati	876	833	1,709	612	69.9	603	72.4	1,215	71.1	612	69.9	603	72.4	1,215	71.1	621	70.9	516	61.9	1,137	66.5	621	70.9	607	72.8	1,228	71.9
20		UPTD Puskesmas Kalimulya	299	284	583	253	84.7	227	79.9	480	82.3	253	84.7	227	79.9	480	82.3	237	79.4	242	85.1	479	82.2	237	79.4	242	85.1	479	82.2
21	Cimanggis	UPTD Puskesmas Cimanggis	281	267	548	207	73.8	206	77.1	413	75.4	207	73.8	206	77.1	413	75.4	206	73.4	216	80.9	422	77.0	207	73.8	206	77.1	413	75.4
22		UPTD Puskesmas Tugu	1,191	1,133	2,324	882	74.1	854	75.4	1,736	74.7	882	74.1	854	75.4	1,736	74.7	841	70.6	823	72.6	1,664	71.6	841	70.6	810	71.5	1,651	71.0
23		UPTD Puskesmas Harjamukti	354	337	691	277	78.2	247	73.3	524	75.8	277	78.2	247	73.3	524	75.8	280	79.1	253	75.1	533	77.1	271	76.5	246	73.0	517	74.8
24		UPTD Puskesmas Pasir Gunung Selata	449	427	876	315	70.2	307	71.9	622	71.0	315	70.2	306	71.7	621	70.9	305	68.0	314	73.5	619	70.7	309	68.9	312	73.1	621	70.9
25		UPTD Puskesmas Mekarsari	667	635	1,301	448	67.2	401	63.2	849	65.2	450	67.5	405	63.8	855	65.7	446	66.9	419	66.0	865	66.5	442	66.3	419	66.0	861	66.2
26		UPTD Puskesmas Cicalak Pasar	318	302	620	232	73.0	237	78.4	469	75.6	232	73.0	235	77.7	467	75.3	228	71.7	237	78.4	465	75.0	228	71.7	237	78.4	465	75.0
27	Tapos	UPTD Puskesmas Tapos	341	325	666	293	85.8	291	89.6	584	87.6	293	85.8	291	89.6	584	87.6	293	85.8	286	88.0	579	86.9	292	85.5	284	87.4	576	86.4
28		UPTD Puskesmas Sukatani	715	680	1,395	502	70.3	448	65.9	950	68.1	502	70.3	448	65.9	950	68.1	508	71.1	451	66.3	959	68.8	506	70.8	458	67.3	964	69.1
29		UPTD Puskesmas Jatijajar	477	454	931	351	73.6	345	76.0	696	74.8	349	73.2	332	73.2	681	73.2	353	74.0	327	72.1	680	73.1	322	67.5	300	66.1	622	66.8
30		UPTD Puskesmas Cilangkap	600	571	1,170	407	67.9	404	70.8	811	69.3	404	67.4	403	70.6	807	68.9	358	59.7	338	59.2	696	59.5	410	68.4	400	70.1	810	69.2
31		UPTD Puskesmas Cimpaeun	273	260	533	196	71.8	191	73.5	387	72.7	196	71.8	191	73.5	387	72.7	188	68.9	188	72.4	376	70.6	192	70.4	182	70.1	374	70.2
32		UPTD Puskesmas Sukamaju Baru	506	482	988	372	73.5	369	76.6	741	75.0	372	73.5	369	76.6	741	75.0	366	72.3	369	76.6	735	74.4	355	70.1	353	73.2	708	71.6
33	Beji	UPTD Puskesmas Beji	138	132	270	97	70.1	101	76.7	198	73.3	97	70.1	101	76.7	198	73.3	98	70.8	100	75.9	198	73.3	98	70.8	100	75.9	198	73.3
34		UPTD Puskesmas Depok Utara	629	599	1,228	674	107.2	672	112.3	1,346	109.6	674	107.2	672	112.3	1,346	109.6	689	109.5	664	110.9	1,353	110.2	679	108.0	658	109.9	1,337	108.9
35		UPTD Puskesmas Tanah Baru	784	746	1,529	548	69.9	556	74.5	1,104	72.2	551	70.3	556	74.5	1,107	72.4	556	71.0	571	76.6	1,127	73.7	556	71.0	578	77.5	1,134	74.1
36		UPTD Puskesmas Kemiri Muka	683	650	1,334	485	71.0	450	69.2	935	70.1	485	71.0	450	69.2	935	70.1	486	71.1	459	70.6	945	70.9	486	71.1	459	70.6	945	70.9
37	Limo	UPTD Puskesmas Limo	1,184	1,127	2,312	695	58.7	703	62.4	1,398	60.5	691	58.3	709	62.9	1,400	60.6	720	60.8	730	64.8	1,450	62.7	709	59.9	729	64.7	1,438	62.2
38	Cinere	UPTD Puskesmas Cinere	1,447	1,377	2,825	907	62.7	890	64.6	1,797	63.6	907	62.7	890	64.6	1,797	63.6	892	61.6	883	64.1	1,775	62.8	892	61.6	883	64.1	1,775	62.8
JUMLAH (KAB/KOTA)			23,413	22,284	45,697	17,581	75.1	16,934	76.0	34,515	75.5	17,523	74.8	16,855	75.6	34,378	75.2	17,192	73.4	16,479	73.9	33,671	73.7	17,327	74.0	16,730	75.1	34,	

TABEL 40

CAKUPAN IMUNISASI LANJUTAN DPT-HB-Hib 4 DAN CAMPAK/MR2 PADA ANAK USIA DIBAWAH DUA TAHUN (BADUTA)
MENURUT JENIS KELAMIN, KECAMATAN, DAN PUSKESMAS
KOTA DEPOK
TAHUN 2020

NO	KECAMATAN	PUSKESMAS	JUMLAH BADUTA			BADUTA DIIMUNISASI											
						DPT-HB-Hib4						CAMPAK/MR2					
			L	P	L+P	L		P		L + P		L		P		L + P	
4	5	6	JUMLAH	%	JUMLAH	%	JUMLAH	%	JUMLAH	%	JUMLAH	%	JUMLAH	%	JUMLAH	%	
1	2	3	4	5	6	7	8	9	10	11	12	13	14	15	16	17	18
1	Sawangan	UPTD Puskesmas Sawangan	411	391	802	283	68.9	280	71.6	563	70.2	283	68.9	280	71.6	563	70.2
2		UPTD Puskesmas Pasir Putih	235	224	459	189	80.4	190	84.8	379	82.6	187	79.6	190	84.8	377	82.1
3		UPTD Puskesmas Kedaung	417	397	814	149	35.7	183	46.1	332	40.8	174	41.7	152	38.3	326	40.0
4		UPTD Puskesmas Cinangka	210	200	410	337	160.5	333	166.5	670	163.4	345	164.3	338	169.0	683	166.6
5		UPTD Puskesmas Pengasinan	576	549	1,125	356	61.8	361	65.8	717	63.7	351	60.9	366	66.7	717	63.7
6	Bojongsari	UPTD Puskesmas Bojongsari	815	774	1,589	602	73.9	579	74.8	1,181	74.3	601	73.7	576	74.4	1,177	74.1
7		UPTD Puskesmas Duren Seribu	510	484	994	317	62.2	329	68.0	646	65.0	329	64.5	351	72.5	680	68.4
8	Pancoran Mas	UPTD Puskesmas Pancoran Mas	1,325	1,261	2,586	936	70.6	867	68.8	1,803	69.7	891	67.2	797	63.2	1,688	65.3
9		UPTD Puskesmas Depok Jaya	289	274	563	221	76.5	226	82.5	447	79.4	225	77.9	221	80.7	446	79.2
10		UPTD Puskesmas Mampang	286	272	558	339	118.5	301	110.7	640	114.7	332	116.1	275	101.1	607	108.8
11		UPTD Puskesmas Rangkapan Jaya Baru	894	850	1,744	670	74.9	556	65.4	1,226	70.3	678	75.8	569	66.9	1,247	71.5
12	Cipayung	UPTD Puskesmas Cipayung	947	901	1,848	448	47.3	370	41.1	818	44.3	434	45.8	364	40.4	798	43.2
13		UPTD Puskesmas Ratu Jaya	750	714	1,464	449	59.9	422	59.1	871	59.5	449	59.9	422	59.1	871	59.5
14	Sukmajaya	UPTD Puskesmas Sukmajaya	954	908	1,862	159	16.7	153	16.9	312	16.8	128	13.4	127	14.0	255	13.7
15		UPTD Puskesmas Abadijaya	995	945	1,940	706	71.0	700	74.1	1,406	72.5	696	69.9	703	74.4	1,399	72.1
16		UPTD Puskesmas Bhaktijaya	751	715	1,466	493	65.6	500	69.9	993	67.7	500	66.6	507	70.9	1,007	68.7
17		UPTD Puskesmas Pondok Sukmajaya	383	364	747	240	62.7	254	69.8	494	66.1	247	64.5	247	67.9	494	66.1
18	Cilodong	UPTD Puskesmas Cilodong	502	477	979	509	101.4	508	106.5	1,017	103.9	413	82.3	450	94.3	863	88.2
19		UPTD Puskesmas Villa Pertiwi	862	821	1,683	618	71.7	603	73.4	1,221	72.5	626	72.6	608	74.1	1,234	73.3
20		UPTD Puskesmas Kalimulya	294	280	574	201	68.4	215	76.8	416	72.5	201	68.4	197	70.4	398	69.3
21	Cimanggis	UPTD Puskesmas Cimanggis	277	263	540	201	72.6	206	78.3	407	75.4	208	75.1	202	76.8	410	75.9
22		UPTD Puskesmas Tugu	1,173	1,116	2,289	846	72.1	835	74.8	1,681	73.4	849	72.4	839	75.2	1,688	73.7
23		UPTD Puskesmas Harjamukti	349	332	681	271	77.7	253	76.2	524	76.9	271	77.7	253	76.2	524	76.9
24		UPTD Puskesmas Pasir Gunung Selatan	442	421	863	305	69.0	310	73.6	615	71.3	305	69.0	310	73.6	615	71.3
25		UPTD Puskesmas Mekarsari	657	625	1,282	457	69.6	418	66.9	875	68.3	467	71.1	431	69.0	898	70.0
26		UPTD Puskesmas Cisalak Pasar	313	298	611	228	72.8	230	77.2	458	75.0	227	72.5	230	77.2	457	74.8
27	Tapos	UPTD Puskesmas Tapos	336	320	656	279	83.0	275	85.9	554	84.5	276	82.1	274	85.6	550	83.8
28		UPTD Puskesmas Sukatani	704	670	1,374	501	71.2	446	66.6	947	68.9	501	71.2	446	66.6	947	68.9
29		UPTD Puskesmas Jatijajar	470	447	917	253	53.8	261	58.4	514	56.1	289	61.5	283	63.3	572	62.4
30		UPTD Puskesmas Cilangkap	591	562	1,153	368	62.3	385	68.5	753	65.3	375	63.5	364	64.8	739	64.1
31		UPTD Puskesmas Cimpaeun	269	256	525	182	67.7	176	68.8	358	68.2	185	68.8	177	69.1	362	69.0
32		UPTD Puskesmas Sukamaju Baru	499	475	974	341	68.3	346	72.8	687	70.5	344	68.9	346	72.8	690	70.8
33	Beji	UPTD Puskesmas Beji	136	130	266	101	74.3	95	73.1	196	73.7	101	74.3	95	73.1	196	73.7
34		UPTD Puskesmas Depok Utara	620	590	1,210	601	96.9	566	95.9	1,167	96.4	588	94.8	563	95.4	1,151	95.1
35		UPTD Puskesmas Tanah Baru	773	734	1,507	535	69.2	560	76.3	1,095	72.7	535	69.2	560	76.3	1,095	72.7
36		UPTD Puskesmas Kemiri Muka	674	640	1,314	480	71.2	457	71.4	937	71.3	480	71.2	457	71.4	937	71.3
37	Limo	UPTD Puskesmas Limo	1,167	1,110	2,277	569	48.8	564	50.8	1,133	49.8	595	51.0	559	50.4	1,154	50.7
38	Cinere	UPTD Puskesmas Cinere	1,427	1,356	2,783	729	51.1	707	52.1	1,436	51.6	716	50.2	714	52.7	1,430	51.4
JUMLAH (KAB/KOTA)			23,283	22,146	45,429	15,469	66.4	15,020	67.8	30,489	67.1	15,402	66.2	14,843	67.0	30,245	66.6

Sumber: Dinas Kesehatan Kota Depok, 2020

TABEL 41

CAKUPAN PEMBERIAN VITAMIN A PADA BAYI DAN ANAK BALITA MENURUT KECAMATAN DAN PUSKESMAS
KOTA DEPOK
TAHUN 2020

NO	KECAMATAN	PUSKESMAS	KELURAHAN	BAYI 6-11 BULAN			ANAK BALITA (12-59 BULAN)			BALITA (6-59 BULAN)		
				JUMLAH BAYI 0-11 bln	MENDAPAT VIT A		JUMLAH	MENDAPAT VIT A		JUMLAH	MENDAPAT VIT A	
					Σ	%		Σ	%		Σ	%
1	2	3	4	5	6	7	8	9	10	11	12	13
1	SAWANGAN	SAWANGAN	SAWANGAN BARU	378	302	79.93	1.513	1.021	67.48	1.891	1.323	69.97
2			SAWANGAN LAM	436	270	61.87	1.809	942	52.07	2.245	1.212	53.98
3		PENGASINAN	PENGASINAN	558	364	65.21	2.530	1.545	61.07	3.088	1.905	61.82
4			BEDAHAN	583	371	63.61	2.599	1.633	62.83	3.182	2.004	62.97
5			PASIR PUTIH	466	421	90.43	2.046	1.361	66.52	2.512	1.782	70.95
6		KEDAUNG	410	248	60.48	1.523	1.094	71.83	1.933	1.342	69.42	
7		CINANGKA	417	378	90.73	1.708	1.574	92.15	2.125	1.952	91.88	
8	BOJONGSARI	BOJONGSARI	BOJONGSARI BARU	236	231	98.08	963	758	78.71	1.199	989	82.52
9			CIURUG	426	488	114.51	1.790	1.362	76.09	2.216	1.850	83.48
10			PONDOK PETIR	535	573	107.01	2.328	1.500	64.43	2.863	2.073	72.40
11		SERUA	416	572	137.65	1.852	1.617	87.31	2.268	2.189	96.54	
12		DUREN SERIBU	257	193	75.11	908	704	77.53	1.165	897	77.00	
13	PANCORAN MAS	PANCORAN MAS	DUREN MEKAR	396	245	61.89	1.642	849	51.71	2.038	1.094	53.68
14			BOJONGSARI LAM	356	257	72.20	1.408	908	64.49	1.764	1.165	66.04
15			DEPOK	1.506	897	59.56	5.721	3.320	58.03	7.227	4.217	58.35
16	PANCORAN MAS	RANGKAPAN JAYA	DEPOK	1.119	582	52.01	4.176	2.131	51.03	5.295	2.713	51.24
17			RANGKAPAN JAYA	858	450	52.43	3.275	2.068	63.15	4.133	2.518	60.92
18			RANGKAPAN JAYA	912	483	52.98	3.759	2.064	54.91	4.671	2.547	54.53
19			MAMPANG	567	335	59.12	2.037	1.024	50.27	2.604	1.359	52.20
20	DEPOK JAYA	571	169	29.58	1.719	726	42.23	2.290	895	39.08		
21	CIPAYUNG	CIPAYUNG	CIPAYUNG	605	496	81.92	2.403	1.692	70.41	3.008	2.188	72.73
22			CIPAYUNG JAYA	430	407	94.72	1.628	1.272	78.13	2.058	1.679	81.60
23			BOJONG PONDOK	841	775	92.14	3.496	1.803	51.57	4.337	2.578	59.44
24	RATUJAYA	RATUJAYA	PONDOK JAYA	631	252	39.94	2.864	882	30.80	3.495	1.134	32.45
25			RATUJAYA	855	589	68.89	3.603	2.237	62.09	4.458	2.826	63.39
26	SUKMAJAYA	SUKMAJAYA	TIRTAJAYA	428	262	61.28	1.914	1.344	70.22	2.342	1.606	68.59
27			MEKAR JAYA	1.463	450	30.76	4.876	1.913	39.23	6.339	2.363	37.28
28			ABADIJAYA	1.524	695	45.60	5.394	2.433	45.11	6.918	3.128	45.22
29	SUKMAJAYA	SUKMAJAYA	CISALAK	446	182	40.92	1.413	717	50.74	1.858	899	48.39
30			BAKTI JAYA	1.488	779	52.35	5.182	2.258	43.57	6.670	3.037	45.53
31			PONDOK SUKMAJAYA	759	402	52.98	2.815	1.417	50.34	3.574	1.819	50.90
32	CILODONG	CILODONG	KALIBARU	579	462	79.81	2.546	1.562	61.35	3.125	2.024	64.77
33			CILODONG	415	285	68.94	1.776	1.109	62.44	2.191	1.394	63.62
34			KALIMULYA	333	286	85.96	1.488	1.513	101.68	1.821	1.799	98.79
35			KALIMULYA	250	227	90.86	1.274	1.248	97.96	1.524	1.475	96.80
36			VILLA PERTIWI	1.709	902	52.78	6.053	3.459	57.15	7.762	4.361	56.18
37	CIMANGGIS	CIMANGGIS	CIURUG	548	272	49.66	1.885	1.240	65.78	2.433	1.512	62.15
38			HARJAMUKTI	691	372	53.81	2.563	2.062	80.45	3.254	2.434	74.79
39			CISALAK PASAR	620	316	50.95	2.290	1.238	54.06	2.910	1.554	53.40
40			MEKARSARI	1.301	680	52.25	4.401	2.086	47.40	5.702	2.766	48.51
41			TUGU	2.324	1.289	55.47	8.366	4.742	56.68	10.690	6.031	56.42
42			PASIR GUNUNG SARI	876	523	59.73	4.118	1.811	43.98	4.994	2.334	46.74
43	TAPOS	TAPOS	TAPOS	363	254	69.98	1.218	1.043	85.63	1.581	1.297	82.04
44			LEUWINAGGUNG	303	195	64.28	1.186	634	53.46	1.489	829	55.66
45			CILANGKAP	1.170	696	59.46	4.840	3.045	62.91	6.010	3.741	62.24
46			CIMPAEUN	533	485	91.06	2.111	1.899	89.96	2.644	2.384	90.18
47			JATIJAJAR	931	654	70.27	3.758	2.324	61.84	4.689	2.978	63.51
48			SUKAMAJU BARU	988	567	57.37	3.793	2.359	62.19	4.781	2.926	61.20
49			SUKATANI	1.395	615	44.10	4.836	2.183	45.14	6.231	2.798	44.91
50	BEJI	BEJI	BEJI TIMUR	270	144	53.32	911	440	48.30	1.181	584	49.45
51			DEPOK UTARA	1.228	549	44.72	4.716	2.255	47.82	5.944	2.804	47.18
52			KEMIRIMUKA	939	638	67.95	3.604	1.735	48.14	4.543	2.373	52.23
53			PONDOK CINA	395	255	64.62	971	560	57.67	1.366	815	59.68
54			TANAH BARU	650	169	26.02	2.296	715	31.14	2.946	884	30.01
55	LIMO	LIMO	TANAH BARU	880	510	57.97	3.720	1.984	53.33	4.600	2.494	54.22
56			MERUYUNG	456	340	74.58	1.959	1.413	72.13	2.415	1.753	72.59
57			GROGOL	602	396	65.81	2.604	1.466	56.30	3.206	1.862	58.08
58			KRUKUT	407	219	53.75	1.574	826	52.48	1.981	1.045	52.74
59			LIMO	847	382	45.12	3.182	1.585	49.81	4.029	1.967	48.82
60			CINERE	1.009	555	55.02	3.232	1.438	44.49	4.241	1.993	47.00
61	CINERE	CINERE	GANDUL	730	521	71.33	2.859	1.282	44.84	3.589	1.803	50.23
62			PANGKALANJAT	427	291	68.11	1.616	783	48.45	2.043	1.074	52.56
63			PANGKALANJAT	658	442	67.16	2.314	997	43.09	2.972	1.439	48.42
JUMLAH (KAB/KOTA)				45,697	27,609	60.42	174,954	99,205	56.70	220,651	126,814	57.47

Sumber: Dinas Kesehatan Kota Depok, 2020

Keterangan: Pelaporan pemberian vitamin A dilakukan pada Februari dan Agustus, maka perhitungan bayi 6-11 bulan yang mendapat vitamin A dalam setahun dihitung dengan mengakumulasi bayi 6-11 bulan yang mendapat vitamin A di bulan Februari dan yang mendapat vitamin A di bulan Agustus. Untuk perhitungan anak balita 12-59 bulan yang mendapat vitamin A menggunakan data bulan Agustus.

TABEL 42

CAKUPAN PELAYANAN KESEHATAN BALITA MENURUT JENIS KELAMIN, KECAMATAN, DAN PUSKESMAS
KOTA DEPOK
TAHUN 2020

NO	KECAMATAN	PUSKESMAS	KELURAHAN	JUMLAH BALITA USIA 12-59 BULAN			PELAYANAN KESEHATAN BALITA*					
				L	P	L + P	L		P		L + P	
1	2	3	4	5	6	7	JUMLAH	%	JUMLAH	%	JUMLAH	%
1	SAWANGAN	SAWANGAN	SAWANGAN BARU	779	734	1.513	572	73.39	570	77.65	1.142	75.46
2		SAWANGAN LAMA	932	878	1.809	561	60.21	542	61.76	1.103	60.96	
3		PENGASINAN	PENGASINAN	1.303	1.227	2.530	852	65.39	816	66.49	1.668	65.92
4		BEDAHAN	1.338	1.260	2.599	881	65.83	842	66.80	1.723	66.30	
5		PASIR PUTIH	1.054	992	2.046	777	73.74	734	73.95	1.511	73.84	
6		KEDAUNG	784	739	1.523	342	43.61	419	56.73	761	49.97	
7	CINANGKA	CINANGKA	CINANGKA	496	467	963	326	65.72	326	65.72	652	67.62
8		BOJONGSARI BARU	485	467	952	326	65.72	286	61.21	612	63.53	
9		CURUG	922	868	1.790	531	57.62	506	58.29	1.037	57.94	
10		PONDOK PETIR	1.199	1.129	2.328	700	58.38	687	60.83	1.387	59.57	
11		SERUA	954	898	1.852	550	57.66	544	60.55	1.094	59.06	
12		DUREN SERIBU	467	440	908	194	41.51	192	43.61	386	42.53	
13	BOJONGSARI	DUREN MEKAR	846	797	1.642	288	34.05	281	35.28	569	34.65	
14		BOJONGSARI LAMA	725	683	1.408	259	35.72	253	37.05	512	36.37	
15		PANCORAN MAS	PANCORAN MAS	2.946	2.775	5.721	1.597	54.21	1.648	59.39	3.245	56.72
16		DEPOK	2.150	2.026	4.176	1.362	63.34	1.417	69.96	2.779	66.55	
17		RANGKAPAN JAYA	RANGKAPAN JAYA BARU	1.687	1.589	3.275	646	38.30	535	33.68	1.181	36.06
18		RANGKAPAN JAYA	1.936	1.823	3.759	675	34.87	601	32.96	1.276	33.94	
19	PANCORAN MAS	MAMPANG	1.049	988	2.037	412	39.28	426	43.12	838	41.14	
20		DEPOK JAYA	885	834	1.719	672	75.92	611	73.28	1.283	74.64	
21		CIPAYUNG	CIPAYUNG	1.237	1.165	2.403	453	36.61	393	33.72	846	35.21
22		CIPAYUNG JAYA	839	790	1.628	346	41.26	300	37.98	646	39.67	
23		BOJONG PONDOK TERONG	1.809	1.696	3.496	722	40.11	778	45.88	1.500	42.91	
24		RATUJAYA	1.475	1.389	2.864	473	32.07	439	31.60	912	31.84	
25	SUKMAJAYA	RATUJAYA	1.855	1.747	3.603	581	31.32	521	29.82	1.102	30.59	
26		TIRTAJAYA	986	928	1.914	330	33.48	289	31.13	619	32.34	
27		MEKAR JAYA	2.511	2.365	4.876	668	26.60	661	27.95	1.329	27.26	
28		ABADJAYA	2.777	2.616	5.394	575	20.70	569	21.75	1.144	21.21	
29		CISALAK	727	685	1.413	141	19.38	120	17.52	261	18.48	
30		BAKTI JAYA	2.669	2.514	5.182	1.639	61.42	1.594	63.41	3.233	62.39	
31	CILODONG	PONDOK SUKMAJAYA	1.449	1.365	2.815	810	55.89	762	55.82	1.572	55.85	
32		KALIBARU	1.311	1.235	2.546	556	42.40	566	45.82	1.122	44.06	
33		CILODONG	914	861	1.775	510	55.77	514	59.68	1.024	57.66	
34		KALIMULYA	766	722	1.488	548	71.52	460	63.74	1.008	67.74	
35		JATIMULYA	656	618	1.273	443	67.57	451	73.03	894	70.22	
36		VILLA PERTIWI	3.117	2.936	6.053	2.175	69.78	2.164	73.71	4.339	71.69	
37	CIMANGGIS	CIMANGGIS	971	914	1.885	894	92.10	968	108.07	1.862	99.85	
38		HARJAMUKTI	1.320	1.243	2.563	1.010	76.53	790	63.56	1.800	70.24	
39		CISALAK PASAR	1.179	1.111	2.290	808	68.52	809	72.84	1.617	70.61	
40		MEKARSARI	2.266	2.135	4.401	880	38.83	867	40.61	1.747	39.69	
41		TUGU	4.308	4.058	8.366	2.673	62.05	2.567	63.26	5.240	62.64	
42		PASIR GUNUNG SELATAN	2.121	1.997	4.118	1.316	62.06	1.282	64.18	2.598	63.09	
43	TAPOS	TAPOS	627	591	1.218	433	69.06	432	73.15	865	71.05	
44		LEUWINGGUNG	611	575	1.186	537	87.91	321	55.79	858	72.33	
45		CILANGKAP	2.492	2.348	4.840	460	18.46	447	19.04	907	18.74	
46		CIMPAEUN	1.087	1.024	2.111	496	45.62	421	41.11	917	43.43	
47		JATIJAJAR	1.935	1.823	3.758	948	48.98	924	50.69	1.872	49.81	
48		SUKAMAJU BARU	1.953	1.840	3.793	1.681	86.06	1.662	90.34	3.343	88.14	
49	BEJI	SUKATANI	2.491	2.346	4.836	1.535	61.63	1.417	60.40	2.952	61.04	
50		BEJI TIMUR	469	442	911	327	69.70	325	73.54	652	71.56	
51		DEPOK UTARA	2.428	2.287	4.716	1.325	54.56	1.392	60.86	2.717	57.62	
52		KEMIRIMUKA	1.856	1.748	3.604	1.113	59.97	1.145	65.50	2.258	62.66	
53		PONDOK CINA	509	471	980	310	61.57	310	65.79	618	63.62	
54		TANAH BARU	1.182	1.114	2.296	650	54.98	600	53.88	1.250	54.45	
55	LIMO	TANAH BARU	1.916	1.804	3.720	1.117	58.31	1.105	61.24	2.222	59.73	
56		MERUYUNG	1.009	950	1.959	333	33.01	354	37.25	687	35.07	
57		GROGOL	1.341	1.263	2.604	359	26.77	351	27.78	710	27.26	
58		KRIKUIT	810	763	1.574	155	19.13	164	21.48	319	20.27	
59		LIMO	1.639	1.544	3.182	507	30.94	516	33.43	1.023	32.14	
60		CINERE	1.665	1.568	3.232	626	37.61	525	33.49	1.151	35.61	
61	CINERE	GANDUL	1.472	1.387	2.859	491	33.35	293	21.13	784	27.43	
62		PANGKALANJATI BARU	832	784	1.616	188	22.60	176	22.46	364	22.53	
63		PANGKALANJATI	1.192	1.123	2.314	392	32.89	410	36.52	802	34.65	
JUMLAH (KAB/KOTA)				90,094	84,860	174,954	45,168	50.13	43,626	51.41	88,794	50.75

Sumber: Dinas Kesehatan Kota Depok, 2020

Keterangan: *cakupan pelayanan kesehatan balita sama dengan indikator SPM "cakupan pelayanan kesehatan balita sesuai standar"

Pelayanan kesehatan balita = Balita usia 12-23 bulan yang mendapat pelayanan kesehatan sesuai standar + Balita usia 24-35 bulan mendapatkan pelayanan kesehatan sesuai standar

+ Balita usia 36-59 bulan mendapatkan pelayanan sesuai standar

TABEL 43

JUMLAH BALITA DITIMBANG MENURUT JENIS KELAMIN, KECAMATAN, DAN PUSKESMAS
KOTA DEPOK
TAHUN 2020

NO	KECAMATAN	PUSKESMAS	KELURAHAN	BALITA								
				JUMLAH SASARAN BALITA (S)						DITIMBANG		
				L	P	L+P	L	P	L+P	L	P	% (D/S)
1				5	6	7	8	9	10	11	12	13
2				1	2	3	4	5	6	7	8	9
3				10	11	12	13	14	15	16	17	18
4				19	20	21	22	23	24	25	26	27
5				28	29	30	31	32	33	34	35	36
6				37	38	39	40	41	42	43	44	45
7				46	47	48	49	50	51	52	53	54
8				55	56	57	58	59	60	61	62	63
9				64	65	66	67	68	69	70	71	72
10				73	74	75	76	77	78	79	80	81
11				82	83	84	85	86	87	88	89	90
12				91	92	93	94	95	96	97	98	99
13				100	101	102	103	104	105	106	107	108
14				109	110	111	112	113	114	115	116	117
15				118	119	120	121	122	123	124	125	126
16				127	128	129	130	131	132	133	134	135
17				136	137	138	139	140	141	142	143	144
18				145	146	147	148	149	150	151	152	153
19				154	155	156	157	158	159	160	161	162
20				163	164	165	166	167	168	169	170	171
21				172	173	174	175	176	177	178	179	180
22				181	182	183	184	185	186	187	188	189
23				190	191	192	193	194	195	196	197	198
24				199	200	201	202	203	204	205	206	207
25				208	209	210	211	212	213	214	215	216
26				217	218	219	220	221	222	223	224	225
27				226	227	228	229	230	231	232	233	234
28				235	236	237	238	239	240	241	242	243
29				244	245	246	247	248	249	250	251	252
30				253	254	255	256	257	258	259	260	261
31				262	263	264	265	266	267	268	269	270
32				271	272	273	274	275	276	277	278	279
33				280	281	282	283	284	285	286	287	288
34				289	290	291	292	293	294	295	296	297
35				298	299	300	301	302	303	304	305	306
36				307	308	309	310	311	312	313	314	315
37				316	317	318	319	320	321	322	323	324
38				325	326	327	328	329	330	331	332	333
39				334	335	336	337	338	339	340	341	342
40				343	344	345	346	347	348	349	350	351
41				352	353	354	355	356	357	358	359	360
42				361	362	363	364	365	366	367	368	369
43				370	371	372	373	374	375	376	377	378
44				379	380	381	382	383	384	385	386	387
45				388	389	390	391	392	393	394	395	396
46				397	398	399	400	401	402	403	404	405
47				406	407	408	409	410	411	412	413	414
48				415	416	417	418	419	420	421	422	423
49				424	425	426	427	428	429	430	431	432
50				433	434	435	436	437	438	439	440	441
51				442	443	444	445	446	447	448	449	450
52				451	452	453	454	455	456	457	458	459
53				460	461	462	463	464	465	466	467	468
54				469	470	471	472	473	474	475	476	477
55				478	479	480	481	482	483	484	485	486
56				487	488	489	490	491	492	493	494	495
57				496	497	498	499	500	501	502	503	504
58				505	506	507	508	509	510	511	512	513
59				514	515	516	517	518	519	520	521	522
60				523	524	525	526	527	528	529	530	531
61				532	533	534	535	536	537	538	539	540
62				541	542	543	544	545	546	547	548	549
63				550	551	552	553	554	555	556	557	558
64				559	560	561	562	563	564	565	566	567
65				568	569	570	571	572	573	574	575	576
66				577	578	579	580	581	582	583	584	585
67				586	587	588	589	590	591	592	593	594
68				595	596	597	598	599	600	601	602	603
69				604	605	606	607	608	609	610	611	612
70				613	614	615	616	617	618	619	620	621
71				622	623	624	625	626	627	628	629	630
72				631	632	633	634	635	636	637	638	639
73				640	641	642	643	644	645	646	647	648
74				649	650	651	652	653	654	655	656	657
75				658	659	660	661	662	663	664	665	666
76				667	668	669	670	671	672	673	674	675
77				676	677	678	679	680	681	682	683	684
78				685	686	687	688	689	690	691	692	693
79				694	695	696	697	698	699	700	701	702
80				703	704	705	706	707	708	709	710	711
81				712	713	714	715	716	717	718	719	720
82				721	722	723	724	725	726	727	728	729
83				730	731	732	733	734	735	736	737	738
84				739	740	741	742	743	744	745	746	747
85				748	749	750	751	752	753	754	755	756
86				757	758	759	760	761	762	763	764	765
87				766	767	768	769	770	771	772	773	774
88				775	776	777	778	779	780	781	782	783
89				784	785	786	787	788	789	790	791	792
90				793	794	795	796	797	798	799	800	801
91				802	803	804	805	806	807	808	809	810
92				811	812	813	814	815	816	817	818	819
93				820	821	822	823	824	825	826	827	828
94				829	830	831	832	833	834	835	836	837
95				838	839	840	841	842	843	844	845	846
96				847	848	849	850	851	852	853	854	855
97				856	857	858	859	860	861	862	863	864
98				865	866	867	868	869	870	871	872	873
99				874	875	876	877	878	879	880	881	882
100				883	884	885	886	887	888	889	890	891
101				892	893	894	895	896	897	898	899	900
102				901	902	903	904	905	906	907	908	909
103				910	911	912	913	914	915	916	917	918
104				919	920	921	922	923	924	925	926	927
105				928	929	930	931	932	933	934	935	936
106				937	938	939	940	941	942	943	944	945
107				946	947	948	949	950	951	952	953	954
108				955	956	957	958	959	960	961	962	963
109				964	965	966	967	968	969	970	971	972
110				973	974	975	976	977	978	979	980	981
111				982	983	984	985	986	987	988	989	990
112				991	992	993	994	995	996	997	998	999
113				1000	1001	1002	1003	1004	1005	1006	1007	1008
114				1009	1010	1011	1012	1013	1014	1015	1016	1017
115				1018	1019	1020	1021	1022	1023	1024	1025	1026
116				1027	1028	1029	1030	1031	1032	1033	1034	1035
117				1036	1037	1038	1039	1040	1041	1042	1043	1044
118				1045	1046	1047	1048	1049	1050	1051	1052	1053
119				1054	1055	1056	1057	1058	1059	1060	1061	1062
120				1063	1064	1065	1066	1067	1068	1069	1070	1071
121				1072	1073	1074	1075	1076	1077	1078	1079	1080
122				1081	1082	1083	1084	1085	1086	1087	1088	1089
123				1090	1091	1092	1093	1094	1095	1096	1097	1098
124				1099	1100	1101	1102	1103	1104	1105	1106	1107
125				1108	1109	1110	1111	1112	1113	1114	1115	1116
126												

TABEL 44

STATUS GIZI BALITA BERDASARKAN INDEKS BB/U, TB/U, DAN BB/TB MENURUT KECAMATAN DAN PUSKESMAS
KOTA DEPOK
TAHUN 2020

NO	KECAMATAN	PUSKESMAS	KELURAHAN	JUMLAH BALITA 0-59 BULAN YANG DITIMBANG	BALITA BB KURANG (BB/U)		JUMLAH BALITA 0-59 BULAN YANG DIUKUR TINGGI BADAN	BALITA PENDEK (TB/U)		JUMLAH BALITA 0-59 BULAN YANG DIUKUR	BALITA GIZI KURANG (BB/TB)	
					JUMLAH	%		JUMLAH	%		JUMLAH	%
1	2	3	4	5	6	7	8	9	10	11	12	13
1	SAWANGAN		SAWANGAN BARU	1.254	132	10.53	1.254	186	14.83	1.254	52	4.15
2			SAWANGAN LAMA	1.049	96	9.15	1.049	129	12.30	1.049	66	6.29
3			PENGASINAN	1.813	168	9.27	1.813	201	11.09	1.813	83	4.58
4			BEDAHAN	1.883	156	8.28	1.883	178	9.45	1.883	86	4.57
5			PASIR PUTIH	1.681	109	6.48	1.681	110	6.54	1.681	51	3.03
6			KEDAUNG	1.005	76	7.56	1.005	66	6.57	1.005	52	5.17
7			CINANGKA	1.744	156	8.94	1.744	237	13.59	1.744	118	6.77
8	BOJONGSARI		BOJONGSARI BARU	692	47	6.79	692	59	8.53	692	36	5.20
9			CURUG	1.282	95	7.41	1.282	79	6.16	1.282	54	4.21
10			PONDOK PETIR	1.637	127	7.76	1.637	124	7.57	1.637	78	4.76
11			SERUA	1.599	73	4.57	1.599	89	5.57	1.599	44	2.75
12			DUREN SERIBU	795	72	9.06	795	84	10.57	795	23	2.89
13			DUREN MEKAR	945	109	11.53	945	123	13.02	945	46	4.87
14			BOJONGSARI LAMA	1.061	89	8.39	1.061	149	14.04	1.061	27	2.54
15	PANCORAN MAS		PANCORAN MAS	3.205	209	6.52	3.205	188	5.87	3.205	199	6.21
16			DEPOK	2.200	109	4.95	2.200	133	6.05	2.200	117	5.32
17			RANGKAPAN JAYA	2.438	201	8.24	2.438	231	9.47	2.438	58	2.38
18			RANGKAPAN JAYA BARU	2.380	162	6.81	2.380	213	8.95	2.380	48	2.02
19			MAMPANG	1.404	103	7.34	1.404	138	9.83	1.404	85	6.05
20	CIPAYUNG		DEPOK JAYA	760	29	3.82	760	45	5.92	760	13	1.71
21			CIPAYUNG	1.762	25	1.42	1.762	20	1.14	1.762	17	0.96
22			CIPAYUNG JAYA	1.466	15	1.02	1.466	9	0.61	1.466	9	0.55
23			BOJONG PONDOK TERONG	1.955	26	1.33	1.955	21	1.07	1.955	14	0.72
24			PONDOK JAYA	1.024	78	7.62	1.024	57	5.57	1.024	34	3.32
25	SUKMAJAYA		RATUJAYA	2.579	127	4.92	2.579	108	4.19	2.579	54	2.09
26			TIRTAJAYA	1.289	73	5.66	1.289	47	3.65	1.289	41	3.18
27			MEKAR JAYA	2.044	115	5.63	2.044	79	3.86	2.044	89	4.35
28			ABADIJAYA	2.683	181	6.75	2.683	144	5.37	2.683	240	8.95
29			CISALAK	926	64	6.91	926	28	3.02	926	67	7.24
30	PONDOK SUKMAJAYA		BAKTI JAYA	2.247	57	2.54	2.247	11	0.49	2.247	20	0.89
31			SUKMAJAYA	1.384	109	7.88	1.384	128	9.25	1.384	50	3.61
32			KALIBARU	2.189	92	4.20	2.189	71	3.24	2.189	42	1.92
33	CILODONG		CILODONG	1.498	52	3.47	1.498	34	2.27	1.498	19	1.27
34			KALIMULYA	1.733	99	5.71	1.733	75	4.33	1.733	40	2.31
35			JATIMULYA	1.407	83	5.90	1.407	50	3.55	1.407	31	2.20
36			VILLA PERTIWI	4.122	214	5.19	4.122	157	3.81	4.122	105	2.55
37	CIMANGGIS		CIMANGGIS	1.551	47	3.03	1.551	23	1.48	1.551	2	0.13
38			HARJAMUKTI	2.386	11	0.46	2.386	36	1.51	2.386	11	0.46
39			CISALAK PASAR	1.448	38	2.62	1.448	40	2.76	1.448	44	3.04
40			MEKARSARI	2.416	99	4.10	2.416	36	1.49	2.416	76	3.15
41			TUGU	4.436	165	3.72	4.436	161	3.63	4.436	72	1.62
42			PASIR GUNUNG SELATAN	1.287	35	2.72	1.287	20	1.55	1.287	25	1.94
43	TAPOS		TAPOS	1.181	59	5.00	1.181	85	7.20	1.181	48	4.06
44			LEUWINAGGUNG	664	25	3.77	664	21	3.16	664	25	3.77
45			CILANGKAP	3.266	189	5.79	3.266	168	5.14	3.266	101	3.09
46			CIMPAEUN	1.981	163	8.23	1.981	134	6.76	1.981	86	4.34
47			JATIJAJAR	2.443	116	4.75	2.443	90	3.68	2.443	54	2.21
48			SUKAMAJU BARU	2.839	117	4.12	2.839	126	4.44	2.839	49	1.73
49			SUKATANI	2.785	214	7.68	2.785	241	8.65	2.785	152	5.46
50	BEJI		BEJI	510	40	7.84	510	28	5.49	510	17	3.33
51			DEPOK UTARA	2.421	13	0.54	2.421	14	0.58	2.421	32	1.32
52			KEMIRIMUKA	1.766	46	2.60	1.766	45	2.55	1.766	31	1.76
53			PONDOK CINA	598	23	3.85	598	16	2.68	598	15	2.51
54			KUKUSAN	794	30	3.78	794	20	2.52	794	25	3.15
55	LIMO		TANAH BARU	2.315	197	8.51	2.315	111	4.79	2.315	145	6.26
56			MERUYUNG	1.619	75	4.63	1.619	61	3.77	1.619	22	1.36
57			GROGOL	1.617	80	3.71	1.617	48	2.97	1.617	18	1.11
58	CINERE		KRUKUT	953	61	6.40	953	46	4.83	953	29	3.04
59			LIMO	1.667	110	6.60	1.667	95	5.70	1.667	33	1.98
60			CINERE	1.132	95	8.39	1.132	85	7.51	1.132	88	7.77
61	CINERE		GANDUL	1.136	83	7.31	1.136	63	5.55	1.136	71	6.25
62			PANGKALANJATI BARU	726	38	5.23	726	45	6.20	726	46	6.34
63			PANGKALANJATI	638	71	11.13	638	59	9.25	638	44	6.90
JUMLAH (KAB/KOTA)				107,710	5,948	5.52	107,710	5,718	5.31	107,710	3,568	3.31

Sumber: Dinas Kesehatan Kota Depok, 2020

TABEL 45

CAKUPAN PELAYANAN KESEHATAN PESERTA DIDIK SD/MI, SMP/MTS, SMA/MA SERTA USIA PENDIDIKAN DASAR MENURUT KECAMATAN DAN PUSKESMAS
KOTA DEPOK
TAHUN 2020

NO	KECAMATAN	PUSKESMAS	KELURAHAN	PESERTA DIDIK SEKOLAH									USIA PENDIDIKAN DASAR*						SEKOLAH					
				KELAS 1 SD/MI			KELAS 7 SMP/MTS			KELAS 10 SMA/MA			JUMLAH	MENDAPAT PELAYANAN KESEHATAN		JUMLAH	SD/MI		JUMLAH	SMP/MTS		JUMLAH	SMA/MA	
JUMLAH PESERTA DIDIK	MENDAPAT PELAYANAN KESEHATAN	%	JUMLAH PESERTA DIDIK	MENDAPAT PELAYANAN KESEHATAN	%	JUMLAH PESERTA DIDIK	MENDAPAT PELAYANAN KESEHATAN	%	JUMLAH	MENDAPAT PELAYANAN KESEHATAN	%	JUMLAH		MENDAPAT PELAYANAN KESEHATAN	%		JUMLAH	MENDAPAT PELAYANAN KESEHATAN		%	JUMLAH		MENDAPAT PELAYANAN KESEHATAN	%
1				5	6	7	8	9	10	11	12	13	14	15	16	17	18	19	20	21	22	23	24	25
1	SAWANGAN	SAWANGAN	SAWANGAN BARU	430	430	100,00	278	278	100,00	240	240	100,00	3.206	3.206	100,00	9	9	100,00	3	3	100,00	4	4	100,00
2			SAWANGAN LAMA	348	348	100,00	331	331	100,00	1.084	1.084	100,00	2.869	2.869	100,00	7	7	100,00	5	5	100,00	9	9	100,00
3			PENGASINAN	443	440	99,32	120	117	97,50	5	7	100,00	3.026	2.954	97,62	8	8	100,00	3	3	100,00	2	1	50,00
4			BEDAHAN	913	900	98,58	894	877	98,10	21	21	100,00	7.563	4.661	61,63	18	18	100,00	11	11	100,00	6	1	16,67
5			PASIR PUTIH	439	439	100,00	654	654	100,00	686	686	100,00	4.395	4.395	100,00	10	10	100,00	4	4	100,00	4	4	100,00
6			KEDAUNG	304	304	100,00	220	220	100,00	162	162	100,00	2.680	2.680	100,00	6	6	100,00	3	3	100,00	2	2	100,00
7			CINANGKA	338	338	100,00	274	274	100,00	0	0	0,00	2.532	2.532	100,00	6	6	100,00	3	3	100,00	0	0	0,00
8	BOJONGSARI	BOJONGSARI	BOJONGSARI BARU	157	157	100,00	425	425	100,00	1.117	932	83,44	1.608	1.608	100,00	2	2	100,00	1	1	100,00	2	2	100,00
9			CURUG	302	302	100,00	559	559	100,00	0	0	0,00	2.805	2.805	100,00	6	6	100,00	4	4	100,00	0	0	0,00
10			PONDOK PETIR	700	700	100,00	664	664	100,00	293	263	89,76	5.163	5.163	100,00	11	11	100,00	6	6	100,00	3	3	100,00
11			SERUA	630	630	100,00	1.319	1.319	100,00	1.246	1.212	97,27	4.813	4.813	100,00	6	6	100,00	5	5	100,00	3	3	100,00
12			DUREN SERIBU	532	532	100,00	1.054	1.054	100,00	180	180	100,00	5.715	5.483	95,94	11	11	100,00	6	6	100,00	1	1	100,00
13			DUREN MEKAR	255	255	100,00	110	110	100,00	62	62	100,00	1.589	1.492	93,90	6	6	100,00	2	2	100,00	1	1	100,00
14			BOJONGSARI LAMA	310	310	100,00	180	180	100,00	70	70	100,00	2.592	2.406	92,82	7	7	100,00	4	4	100,00	3	3	100,00
15	PANCORAN MAS	PANCORAN MAS	PANCORAN MAS	1.131	1.131	100,00	1.450	1.450	100,00	1.237	1.237	100,00	8.435	8.435	100,00	15	15	100,00	12	12	100,00	12	12	100,00
16			DEPOK	841	841	100,00	1.024	1.024	100,00	973	973	100,00	11.366	11.366	100,00	19	19	100,00	15	15	100,00	16	16	100,00
17			RANGKAPAN JAYA	907	907	100,00	1.014	1.014	100,00	543	543	100,00	8.812	4.738	53,99	15	15	100,00	6	6	100,00	7	7	100,00
18			RANGKAPAN JAYA BARU	674	674	100,00	445	445	100,00	145	145	100,00	3.686	3.686	100,00	9	9	100,00	4	4	100,00	4	4	100,00
19			MAMPANG	587	587	100,00	315	315	100,00	206	206	100,00	1.006	1.006	100,00	8	8	100,00	4	4	100,00	3	3	100,00
20			DEPOK JAYA	964	964	100,00	967	967	100,00	825	825	100,00	2.260	2.260	100,00	16	16	100,00	5	5	100,00	3	3	100,00
21			CIPAYUNG	576	576	100,00	883	883	100,00	722	722	100,00	1.563	1.563	100,00	8	8	100,00	6	6	100,00	4	4	100,00
22	CIPAYUNG	CIPAYUNG	CIPAYUNG	574	574	100,00	809	809	100,00	334	334	100,00	1.451	1.451	100,00	6	6	100,00	1	1	100,00	1	1	100,00
23			BOJONG PONDOK TERONG	925	925	100,00	1.158	1.158	100,00	960	960	100,00	2.532	2.532	100,00	12	12	100,00	8	8	100,00	8	8	100,00
24			PONDOK JAYA	548	548	100,00	215	215	100,00	19	19	100,00	4.383	4.383	100,00	9	9	100,00	3	3	100,00	1	1	100,00
25			RATUJAYA	521	521	100,00	209	209	100,00	133	133	100,00	3.585	3.585	100,00	8	8	100,00	3	3	100,00	1	1	100,00
26			SUKMAJAYA	410	410	100,00	107	107	100,00	181	181	100,00	2.408	2.408	100,00	5	5	100,00	3	3	100,00	2	2	100,00
27			MEKAR JAYA	921	921	100,00	1.172	1.172	100,00	254	254	100,00	9.538	9.538	100,00	22	22	100,00	5	5	100,00	2	2	100,00
28			ABADJAYA	625	564	90,24	391	363	92,84	1.525	630	41,31	6.915	5.574	80,61	14	14	100,00	5	5	100,00	11	11	100,00
29	SUKMAJAYA	SUKMAJAYA	CISALAK	544	488	89,71	76	69	90,79	58	56	96,55	2.161	1.715	79,36	7	7	100,00	3	3	100,00	1	1	100,00
30			BAKTI JAYA	817	817	100,00	833	833	100,00	107	107	100,00	7.056	6.797	96,33	16	16	100,00	9	9	100,00	3	3	100,00
31			PONDOK SUKMAJAYA	922	922	100,00	203	203	100,00	572	572	100,00	5.861	5.541	94,54	12	12	100,00	4	4	100,00	2	2	100,00
32			KALIBARU	705	705	100,00	814	814	100,00	338	338	100,00	5.673	5.573	100,00	9	9	100,00	6	6	100,00	4	4	100,00
33			CILODONG	493	493	100,00	200	200	100,00	503	503	100,00	3.598	3.598	100,00	7	7	100,00	2	2	100,00	2	2	100,00
34			KALIMULYA	510	510	100,00	603	603	100,00	401	401	100,00	4.655	4.655	100,00	9	9	100,00	7	7	100,00	6	6	100,00
35			KALIMULYA	537	537	100,00	795	795	100,00	634	634	100,00	5.121	5.121	100,00	6	6	100,00	5	5	100,00	5	5	100,00
36	VILLA PERTIWI	766	766	100,00	192	192	100,00	29	28	96,55	5.204	5.184	99,62	13	13	100,00	3	3	100,00	1	1	100,00		
37	CIMANGGIS	CIMANGGIS	CURUG	339	339	100,00	531	531	100,00	636	636	100,00	3.450	3.348	97,04	6	6	100,00	5	5	100,00	5	5	100,00
38			HARJAMUKTI	773	773	100,00	519	519	100,00	177	177	100,00	5.985	5.985	100,00	16	16	100,00	10	10	100,00	4	4	100,00
39			CISALAK PASAR	410	410	100,00	144	144	100,00	701	701	100,00	2.814	2.814	100,00	9	9	100,00	2	2	100,00	2	2	100,00
40			MEKARSARI	703	703	100,00	782	782	100,00	16	16	100,00	6.612	6.612	100,00	13	13	100,00	4	4	100,00	1	1	100,00
41			TUGU	1.796	1.796	100,00	1.265	1.265	100,00	690	690	100,00	13.870	7.003	50,49	23	23	100,00	13	13	100,00	6	6	100,00
42			PASIR GUNUNG SELATA	379	379	100,00	27	27	100,00	14	14	100,00	2.433	868	35,68	5	5	100,00	1	1	100,00	1	1	100,00
43			TAPOS	385	385	100,00	171	171	100,00	132	97	73,48	2.588	2.313	89,37	11	11	100,00	5	5	100,00	3	3	100,00
44	TAPOS	TAPOS	LEUWINAGLUNG	267	267	100,00	256	256	100,00	545	523	95,96	2.311	2.046	88,53	7	7	100,00	2	2	100,00	2	2	100,00
45			CILANGKAP	913	913	100,00	1.058	1.058	100,00	317	317	100,00	8.189	1.971	24,07	12	12	100,00	10	10	100,00	4	4	100,00
46			CIMPAEUN	355	355	100,00	373	373	100,00	465	465	100,00	3.389	3.389	100,00	6	6	100,00	5	5	100,00	2	2	100,00
47			JATIJARAR	518	518	100,00	78	78	100,00	0	66	100,00	3.441	3.441	100,00	9	9	100,00	2	2	100,00	2	2	100,00
48			SUKAMAJU BARU	838	838	100,00	126	126	100,00	0	0	0,00	3.549	3.549	100,00	8	8	100,00	3	3	100,00	0	0	0,00
49			SUKATANI	935	935	100,00	1.067	1.067	100,00	508	508	100,00	8.648	8.648	100,00	14	14	100,00	6	6	100,00	4	4	100,00
50			BEJI	498	498	100,00	697	697	100,00	113	113	100,00	5.267	5.155	97,87	8								

TABEL 46

PELAYANAN KESEHATAN GIGI DAN MULUT MENURUT KECAMATAN DAN PUSKESMAS
KOTA DEPOK
TAHUN 2020

NO	KECAMATAN	PUSKESMAS	KELURAHAN	PELAYANAN KESEHATAN GIGI DAN MULUT					
				TUMPATAN GIGI TETAP	PENCABUTAN GIGI TETAP	RASIO TUMPATAN/ PENCABUTAN	JUMLAH KASUS GIGI	JUMLAH KASUS DIRUJUK	% KASUS DIRUJUK
1	2	3	4	5	6	7	8	9	10
1	SAWANGAN	SAWANGAN	SAWANGAN BARU	70	30	2.33	535	28	0.05
2			SAWANGAN LAMA	72	26	2.77	516	22	0.04
3		PENGASINAN	PENGASINAN	259	160	1.62	317	26	0.08
4			BEDAHAN	147	79	1.86	730	16	0.02
5		PASIR PUTIH	PASIR PUTIH	155	5	31.00	565	29	0.05
6		KEDALUNG	KEDALUNG	251	20	12.55	884	176	0.20
7		CINANGKA	CINANGKA	28	2	14.00	116	1	0.01
8	BOJONGSARI	BOJONGSARI	BOJONGSARI BARU	43	16	2.69	158	5	0.03
9			CURUG	58	21	2.76	215	7	0.03
10		PONDOK PETIR	119	44	2.70	441	15	0.03	
11		SERUA	62	23	2.70	231	8	0.03	
12		DUREN SERIBU	DUREN SERIBU	84	37	2.27	446	17	0.04
13		DUREN MEKAR	DUREN MEKAR	59	23	2.57	296	8	0.03
14		BOJONGSARI LAMA	BOJONGSARI LAMA	79	28	2.82	403	10	0.02
15	PANCORAN MAS	PANCORAN MAS	PANCORAN MAS	268	20	13.40	860	29	0.03
16			DEPOK	84	14	6.00	411	18	0.04
17		RANGKAPAN JAYA	RANGKAPAN JAYA BARU	46	5	9.20	351	13	0.04
18			RANGKAPAN JAYA	40	19	2.11	289	3	0.01
19		MAMPANG	MAMPANG	47	51	0.92	345	5	0.01
20	DEPOK JAYA	DEPOK JAYA	231	19	12.16	2.479	102	0.04	
21	CIPAYUNG	CIPAYUNG	CIPAYUNG	5	25	0.20	319	24	0.08
22			CIPAYUNG JAYA	20	15	1.33	258	20	0.08
23		BOJONG PONDOK TERONG	50	30	1.67	350	30	0.09	
24	RATUJAYA	PONDOK JAYA	PONDOK JAYA	57	7	8.14	204	19	0.09
25			RATUJAYA	65	12	5.42	353	25	0.07
26	SUKMAJAYA	SUKMAJAYA	HIRTAJAYA	24	6	4.00	61	10	0.16
27			MEKAR JAYA	303	35	8.66	687	100	0.15
28		ABADIJAYA	ABADIJAYA	244	16	15.25	768	123	0.16
29	SUKMAJAYA	CISALAK	CISALAK	73	5	14.60	230	37	0.16
30			BAKTI JAYA	BAKTI JAYA	411	11	37.36	1.137	37
31		PONDOK SUKMAJAYA	SUKMAJAYA	116	27	4.30	1.001	62	0.06
32	CILODONG	CILODONG	KALIBARU	54	9	6.00	501	73	0.15
33			CILODONG	72	21	3.43	557	82	0.15
34		KALIMULYA	KALIMULYA	36	2	18.00	420	13	0.03
35			JATIMULYA	33	2	16.50	317	11	0.03
36		VILLA PERTIWI	SUKAMAJU	27	42	0.64	355	67	0.19
37	CIMANGGIS	CIMANGGIS	CURUG	300	32	9.38	1.058	170	0.16
38			HARJAMUKTI	HARJAMUKTI	270	18	15.00	1.510	73
39		CISALAK PASAR	CISALAK PASAR	119	17	7.00	586	2	0.00
40		MEKARSARI	MEKARSARI	65	68	0.96	1.136	60	0.05
41		TUGU	TUGU	45	73	0.62	1.568	212	0.14
42		PASIR GUNUNG SELATAN	PASIR GUNUNG SELATAN	84	42	2.00	458	21	0.05
43		TAPOS	TAPOS	103	13	7.92	452	1	0.00
44	TAPOS	CILANGKAP	LELUWINAGGLUNG	66	7	9.43	260	0	0.00
45			CILANGKAP	112	80	1.40	1.196	119	0.10
46		CIMPAEUN	CIMPAEUN	154	45	3.42	823	17	0.02
47		JATIJAJAR	JATIJAJAR	191	11	17.36	944	12	0.01
48		SUKAMAJU BARU	SUKAMAJU BARU	248	36	6.89	1.186	78	0.07
49	SUKATANI	SUKATANI	426	58	7.34	1.995	86	0.04	
50	BEJI	BEJI TIMUR	108	25	4.32	692	95	0.14	
51	BEJI	DEPOK UTARA	BEJI	0	4	0.00	58	54	0.93
52			KEMIRIMUKA	KEMIRIMUKA	65	33	1.97	472	65
53		PONDOK CINA	PONDOK CINA	8	4	2.00	53	5	0.09
54		TANAH BARU	KUKUSAN	73	38	1.92	387	39	0.10
55			TANAH BARU	104	58	1.79	501	42	0.08
56	LIMO	LIMO	MERULUNG	86	1	86.00	176	28	0.16
57			EROSOL	141	2	70.50	489	32	0.07
58		KRUKIT	KRUKIT	69	2	34.50	175	18	0.10
59	LIMO	LIMO	86	5	17.20	217	17	0.08	
60	CINERE	CINERE	CINERE	80	10	8.00	786	34	0.04
61			GANDUL	80	12	6.67	518	48	0.09
62		PANGKALANJATI BARU	PANGKALANJATI BARU	28	8	3.50	289	31	0.11
63		PANGKALANJATI	PANGKALANJATI	56	14	4.00	621	23	0.04
JUMLAH (KAB/ KOTA)				6,959	1,623	4.29	36,714	2,653	0.07

Sumber: Dinas Kesehatan Kota Depok, 2020

Keterangan: pelayanan kesehatan gigi meliputi seluruh fasilitas pelayanan kesehatan di wilayah kerja puskesmas

TABEL 47

PELAYANAN KESEHATAN GIGI DAN MULUT PADA ANAK SD DAN SETINGKAT MENURUT JENIS KELAMIN, KECAMATAN, DAN PUSKESMAS
KOTA DEPOK
TAHUN 2020

NO	KECAMATAN	PUSKESMAS	KELURAHAN	UPAYA KESEHATAN GIGI SEKOLAH (UKGS)																								
				JUMLAH SD/MI	JUMLAH SD/MI DGN	%	JUMLAH SD/MI MENDAP	%	JUMLAH MURID SD/MI					MURID SD/MI DIPERIKSA					PERLU PERAWATAN					MENDAPAT PERAWATAN				
									L	P	L+P	L	%	P	%	L+P	%	L	P	L+P	L	P	L+P	L	P	L+P	%	L+P
1				5	6	7	8	9	10	11	12	13	14	15	16	17	18	19	20	21	22	23	24	25	26	27		
1	SAWANGAN	SAWANGAN BARU	SAWANGAN BARU	6	2	33.3	2	33.3	735	797	1,532	78	10.6	104	13.0	182	11.9	31	41	72	5	16.1	7	17.1	12	16.7		
2		SAWANGAN LAMA	SAWANGAN LAMA	9	4	44.4	4	44.4	1,342	1,586	2,928	127	9.5	213	13.4	340	11.6	59	76	135	9	15.3	13	17.1	22	16.3		
3		PENGASINAN	PENGASINAN	PENGASINAN	8	1	12.5	1	12.5	1,335	1,274	2,609	13	1.0	17	1.3	30	1.1	10	12	22	5	50.0	7	58.3	12	54.5	
4			BEDAHAN	BEDAHAN	18	0	0.0	1	5.6	2,481	2,311	4,792	14	0.6	10	0.4	24	0.5	13	9	22	7	53.8	8	88.9	15	68.2	
5		PASIR PUTIH	PASIR PUTIH	PASIR PUTIH	10	0	0.0	4	40.0	279	237	516	0	0.0	0	0.0	0	0.0	0	0	0	0	0.0	0	0.0	0	0.0	
6		KEDAUNG	KEDAUNG	KEDAUNG	6	0	0.0	6	100.0	138	166	304	98	71.0	108	65.1	206	67.8	87	76	163	87	100.0	76	100.0	163	100.0	
7		CINANGKA	CINANGKA	CINANGKA	6	0	0.0	6	100.0	968	869	1,837	282	29.1	324	37.3	606	33.0	176	190	366	10	5.7	13	6.8	23	6.3	
8		BOJONGSARI BARU	BOJONGSARI BARU	BOJONGSARI BARU	2	0	0.0	0	0.0	646	561	1,207	0	0.0	0	0.0	0	0.0	0	0	0	0	0.0	0	0.0	0	0.0	
9	BOJONGSARI	CURUG	CURUG	6	0	0.0	7	0.0	949	843	1,792	0	0.0	0	0.0	0	0.0	0	0	0	0	0.0	0	0.0	0	0.0		
10		PONDOK PETIR	PONDOK PETIR	11	1	9.1	1	9.1	1,779	1,542	3,321	572	32.2	554	35.9	1,126	33.9	132	141	273	28	21.2	39	27.7	67	24.5		
11		SERUA	SERUA	6	0	0.0	0	0.0	1,411	1,302	2,713	0	0.0	0	0.0	0	0.0	0	0	0	0	0.0	0	0.0	0	0.0		
12		DUREN SERIBU	DUREN SERIBU	DUREN SERIBU	11	11	100.0	11	100.0	1,696	1,439	3,135	1,648	97.2	1,390	96.6	3,038	96.9	507	418	925	51	10.1	76	18.2	127	13.7	
13		DUREN MEKAR	DUREN MEKAR	DUREN MEKAR	6	6	100.0	6	100.0	864	862	1,726	650	97.9	642	97.0	1,292	97.4	179	174	353	18	10.1	21	12.1	39	11.0	
14		BOJONGSARI LAMA	BOJONGSARI LAMA	BOJONGSARI LAMA	7	7	100.0	7	100.0	1,084	1,020	2,084	1,030	96.8	999	97.9	2,029	97.4	442	258	700	15	3.4	17	6.6	32	4.6	
15		PANCORAN MAS	PANCORAN MAS	PANCORAN MAS	12	12	100	12	100	3,169	2,835	6,004	3,169	100	2,835	100	6,004	100	133	316	449	24	18.0	45	14.2	69	15.4	
16		DEPOK	DEPOK	DEPOK	19	19	100.0	19	100.0	3,215	3,230	6,445	3,215	100	3,230	100	6,445	100	98	222	320	28	28.6	71	32.0	99	30.9	
17	PANCORAN MAS	RANGKAPAN JAYA BARU	RANGKAPAN JAYA BARU	10	0	0.0	3	30.0	2,180	1,302	3,482	136	6.2	113	8.7	249	7.2	92	47	139	0	0.0	0	0.0	0	0.0		
18		RANGKAPAN JAYA	RANGKAPAN JAYA	4	0	0.0	4	100.0	977	1,274	2,251	132	13.5	101	7.9	233	10.4	71	50	121	0	0.0	0	0.0	0	0.0		
19		MAMPANG	MAMPANG	MAMPANG	7	0	0.0	7	100.0	1,740	2,143	3,883	876	50.3	1,053	49.1	1,929	49.7	525	631	1,156	72	13.7	91	14.4	163	14.1	
20		DEPOK JAYA	DEPOK JAYA	DEPOK JAYA	14	0	0.0	14	100.0	3,156	2,993	6,149	1,418	45.6	2,940	98.2	4,378	71.2	639	599	1,238	354	55.4	264	44.1	618	49.9	
21	CIPAYUNG	CIPAYUNG	CIPAYUNG	13	0	0.0	13	100.0	450	473	923	250	55.6	253	53.5	503	54.5	100	115	215	75	75.0	60	52.2	135	62.8		
22		CIPAYUNG JAYA	CIPAYUNG JAYA	5	0	0.0	5	100.0	373	381	754	154	41.3	125	32.8	279	37.0	90	75	165	81	90.0	64	85.3	145	87.9		
23		BOJONG PONDOK TERONG	BOJONG PONDOK TERONG	BOJONG PONDOK TERONG	9	0	0.0	9	100.0	475	484	959	265	55.8	360	74.4	625	65.2	201	286	487	194	96.5	205	71.7	399	81.9	
24		PONDOK JAYA	PONDOK JAYA	PONDOK JAYA	9	0	0.0	9	100.0	1,764	1,685	3,449	93	5.3	95	5.6	188	5.5	20	20	40	2	10.0	3	15.0	5	12.5	
25		RATUJAYA	RATUJAYA	RATUJAYA	8	0	0.0	8	100.0	1,797	1,520	3,317	180	10.0	174	11.4	354	10.7	20	25	45	3	15.0	2	8.0	5	11.1	
26	SUKMAJAYA	TIRTAJAYA	TIRTAJAYA	5	5	100.0	5	100.0	880	735	1,615	880	100.0	735	100.0	1,615	100.0	30	28	58	22	73.3	27	96.4	49	84.5		
27		MEKAR JAYA	MEKAR JAYA	22	22	100.0	22	100.0	3,318	3,105	6,423	3,318	100.0	3,105	100.0	6,423	100.0	74	73	147	65	87.8	63	86.3	128	87.1		
28		ABADIJAYA	ABADIJAYA	ABADIJAYA	14	0	0.0	14	100.0	2,896	5,578	8,474	338	12.0	219	8.2	457	17.2	82	1,052	870	4	2.0	2	5.7	3.0		
29		CISALAK	CISALAK	CISALAK	7	0	0.0	7	100.0	1,029	1,039	2,068	740	72	88.3	85	1,623	78	441	407	848	20	5	17	4	37	4.4	
30		BAKTI JAYA	BAKTI JAYA	BAKTI JAYA	16	16	100.0	16	100.0	2,535	2,274	4,809	2,451	96.7	2,189	96.3	4,640	96.5	356	256	612	9	2.5	32	12.5	41	6.7	
31		PONDOK SUKMAJAYA	SUKMAJAYA	SUKMAJAYA	11	0	0.0	11	100.0	2,856	2,650	5,506	773	27.1	751	28.3	1,524	27.7	489	472	961	79	16.2	96	20.3	175	18.2	
32		CILODONG	KALIBARU	KALIBARU	11	10	90.9	11	100.0	2,635	2,269	4,904	0	0.0	0	0.0	0	0.0	0	0	0	0	0.0	0	0.0	0	0.0	
33	CILODONG		CILODONG	4	3	75.0	4	100.0	742	702	1,444	0	0.0	0	0.0	0	0.0	0	0	0	0	0.0	0	0.0	0	0.0		
34	KALIMULYA		KALIMULYA	KALIMULYA	10	1	10.0	8	80.0	818	732	1,550	235	28.7	220	30.1	455	29.4	220	200	420	40	18.2	24	12.0	64	15.2	
35	JATIMULYA		JATIMULYA	JATIMULYA	5	0	0.0	3	60.0	553	511	1,064	165	29.8	139	27.2	304	28.6	160	103	263	20	12.5	21	20.4	41	15.6	
36	SUKAMAJU		SUKAMAJU	SUKAMAJU	11	3	27.3	0	0.0	1,916	1,977	3,893	857	44.7	757	38.3	1,614	41.5	317	295	612	20	6.3	24	8.1	44	7.2	
37	CIMANGGIS	CIMANGGIS	CURUG	6	0	0.0	5	83.3	149	159	308	136	91.3	145	91.2	281	91.2	109	112	221	64	58.7	73	65.2	137	62.0		
38		HARJAMUKTI	HARJAMUKTI	HARJAMUKTI	13	0	0.0	10	76.9	278	296	574	134	48.2	149	50.3	283	49.3	80	103	183	62	77.5	86	83.5	148	80.9	
39		CISALAK PASAR	CISALAK PASAR	CISALAK PASAR	9	2	22.2	8	88.9	1,339	1,218	2,557	33	2.5	51	4.2	84	3.3	31	62	93	11	35.5	25	40.3	36	38.7	
40		MEKARSARI	MEKARSARI	MEKARSARI	13	0	0.0	1	7.7	2,281	1,998	4,279	0	0.0	0	0.0	0	0.0	0	0	0	0	0.0	0	0.0	0	0.0	
41		TUGU	TUGU	TUGU	23	0	0.0	7	30.4	903	893	1,796	219	24.3	155	17.4	374	20.8	65	38	103	0	0.0	0	0.0	0	0.0	
42		PASIR GUNUNG SELATAN	PASIR GUNUNG SELATAN	PASIR GUNUNG SELATAN	5	0	0.0	0	0.0	1,111	1,071	2,182	0	0.0	0	0.0	0	0.0	0	0	0	0	0.0	0	0.0	0	0.0	
43		TAPOS	TAPOS	TAPOS	11	0	0.0	11	100.0	1,117	1,121	2,238	986	88.3	976	87.1	1,962	87.7	452	444	896	30	6.6	30	6.8	60	6.7	
44		LEUWINGGUNG	LEUWINGGUNG	LEUWINGGUNG	7	0	0.0	7	100.0	748	673	1,421	709	94.8	686	101.9	1,395	98.2	474	425	899	19	4.0	26	6.1	45	5.0	
45	CILANGKAP	CILANGKAP	CILANGKAP	12	12	100.0	12	100.0	2,953	2,800	5,753	475	16.1	440	15.7	915	15.9	380	352	732	126	33.2	88	25.0	214	29.2		
46	TAPOS	CIMPALIN	CIMPALIN	6	0	0.0	6	100.0	1,157	1,021	2,178	1,157	100.0	1,021	100.0	2,178	100.0	347	306	653	49	14.1	66	21.6	115	17.6		
47		JATIJAJAR	JATIJAJAR	JATIJAJAR	9	0	0.0	9	100.0	1,701	1,498	3,199	1,701	100.0	1,498	100.0	3,199	100.0	267	271	538	101	37.8	114	42.1	215	40.0	
48		SUKAMAJU BARU	SUKAMAJU BARU	SUKAMAJU BARU	8	0	0.0	0	0.0	2,038	1,876	3,914	109	5.3	163	8.7	272	6.9	109	163	272	88	80.7	125	76.7	213	78.3	
49		SUKATANI	SUKATANI	SUKATANI	14	0	0.0	14	100.0	435	417	852	264	60.7	245	58.8	509	59.7	150	130	280	98	65.3	104	80.0	202	72.1	
50	BEJI	BEJI	BEJI TIMUR	8	0	0.0	8	100.0	179	200	379	125	69.8	187	93.5	312	82.3	12	14	26	0	0.0	0	0.0	0	0.0		
51		DEPOK UTARA	BEJI	BEJI	14	0	0.0	0	0.0	2,365	2,236	4,601	0	0.0	0	0.0	0	0.0	0	0	0	0	0.0	0	0.0	0	0.0	
52		KEMIRIMUKA	KEMIRIMUKA	KEMIRIMUKA	9	0	0.0	9	100.0	205	206	411	200	97.6	199	96.6	399	97.1	51	68	119	36	70.6	37	54.4	73	61.3	
53		PONDOK CINA	PONDOK CINA	PONDOK CINA	5	0	0.0	5	100.0	100	102	202	100	100.0	100	98.0												

TABEL 48

PELAYANAN KESEHATAN USIA PRODUKTIF MENURUT JENIS KELAMIN, KECAMATAN, DAN PUSKESMAS
KOTA DEPOK
TAHUN 2020

NO	KECAMATAN	PUSKESMAS	KELURAHAN	PENDUDUK USIA 15-59 TAHUN																
				JUMLAH			MENDAPAT PELAYANAN SKRINING KESEHATAN SESUAI STANDAR						BERISIKO							
				LAKI-LAKI	PEREMPUAN	LAKI-LAKI+ PEREMPUAN	LAKI-LAKI		PEREMPUAN		LAKI-LAKI+ PEREMPUAN		LAKI-LAKI		PEREMPUAN		LAKI-LAKI+			
5	6	7	JUMLAH	%	JUMLAH	%	JUMLAH	%	JUMLAH	%	JUMLAH	%	JUMLAH	%	JUMLAH	%				
1	SAWANGAN	SAWANGAN	SAWANGAN BARU	7.015	6.556	13.571	3.184	45.39	5.704	87.00	8.888	65.49	512	16.08	1.029	18.04	1.541	17.34		
2			SAWANGAN LAMA	7.910	7.665	15.575	4.608	58.26	7.348	95.87	11.956	76.77	602	13.06	1.208	16.44	1.810	15.14		
3		PENGASINAN	PENGASINAN	9.661	9.420	19.081	2.868	29.69	4.971	52.77	7.839	41.08	363	12.66	897	18.04	1.260	16.07		
4			BEDAHAN	10.239	10.019	20.259	2.042	19.94	4.424	44.15	6.466	31.92	297	14.54	584	13.20	881	13.63		
5			PASIR PUTIH	8.325	7.921	16.246	977	11.74	1.615	20.39	2.592	15.95	63	6.45	191	11.83	254	9.80		
6		KEDALUNG	CINANGKA	KEDALUNG	7.852	7.484	15.336	6.649	84.68	11.830	158.07	18.479	120.49	270	4.06	964	8.32	1.254	6.79	
7				CINANGKA	7.554	7.398	14.952	648	8.58	1.339	18.10	1.987	13.29	68	10.49	296	22.11	364	18.32	
8	BOJONGSARI	BOJONGSARI	BOJONGSARI BARU	4.395	4.151	8.545	3.079	70.06	3.029	72.98	6.108	71.48	394	12.80	443	14.63	837	13.70		
9			CURUG	7.874	7.503	15.377	5.584	70.91	5.671	75.59	11.255	73.19	506	9.06	517	9.12	1.023	9.09		
10			PONDOK PETIR	9.389	9.687	19.076	6.675	71.09	7.015	72.42	13.690	71.77	454	6.80	456	6.50	910	6.65		
11			SERUA	7.617	7.323	14.940	5.398	70.87	5.313	72.55	10.711	71.69	449	8.32	489	9.20	938	8.76		
12			DUREN SERIBU	4.771	4.613	9.384	2.631	55.15	2.675	57.99	5.306	56.54	665	25.28	646	24.15	1.311	24.71		
13			DUREN MEKAR	7.259	6.991	14.250	2.115	29.14	2.245	32.11	4.360	30.60	418	19.76	549	24.45	968	22.20		
14	PANCORAN MAS	PANCORAN MAS	BOJONGSARI LAMA	6.692	6.396	13.087	1.464	21.88	1.645	25.72	3.109	23.76	415	28.35	478	29.06	893	28.72		
15			DEPOK	28.116	27.346	55.463	5.649	20.09	9.829	35.94	15.478	27.91	829	14.68	1.999	20.34	2.828	18.27		
16		RANGKAPAN JAYA	DEPOK	21.589	20.867	42.455	4.324	20.03	7.523	36.05	11.847	27.90	635	14.69	1.531	20.35	2.166	18.28		
17			RANGKAPAN JAYA BARU	15.820	15.949	31.769	2.786	17.61	5.016	31.45	7.802	24.96	331	11.88	905	18.00	1.236	15.80		
18			RANGKAPAN JAYA	16.344	16.313	32.657	2.915	17.84	4.106	25.17	7.021	21.50	377	12.93	579	14.10	956	13.60		
19		MAMPANG	DEPOK JAYA	MAMPANG	10.619	10.473	21.091	2.211	20.82	3.220	30.75	5.431	25.75	359	16.24	998	30.99	1.357	24.99	
20				DEPOK JAYA	9.250	11.125	20.375	7.653	82.73	7.370	66.25	15.023	73.73	6.215	81.21	5.841	79.25	12.056	80.25	
21		CIPAYUNG	BOJONG PONDOK TERONG	CIPAYUNG	11.220	10.522	21.742	6.215	55.39	6.378	60.62	12.593	57.92	264	4.25	238	3.73	502	3.99	
22				CIPAYUNG	7.870	7.406	15.276	5.225	66.39	4.821	65.09	10.046	65.76	110	2.11	98	2.03	208	2.07	
23				BOJONG PONDOK TERONG	15.396	14.785	30.181	7.111	46.19	7.010	47.41	14.121	46.79	768	10.80	524	7.48	1.292	9.15	
24	RATUJAYA	RATUJAYA	PONDOK JAYA	11.325	11.285	22.610	2.596	22.92	4.576	40.55	7.172	31.72	400	15.41	831	18.16	1.231	17.16		
25			RATUJAYA	15.611	15.515	31.126	6.056	38.79	10.677	68.82	16.733	53.76	934	15.42	1.939	18.16	2.873	17.17		
26	SUKMAJAYA	SUKMAJAYA	TIRTAJAYA	7.782	7.738	15.520	934	12.00	1.558	20.13	2.492	16.06	332	35.55	602	38.64	934	37.48		
27			MEKAR JAYA	25.782	28.914	54.696	1.876	7.28	3.135	10.84	5.011	9.16	532	28.36	893	28.48	1.425	28.44		
28			ABADIJAYA	28.198	29.212	57.410	3.518	12.48	4.655	15.94	8.173	14.24	431	12.25	1.171	25.16	1.602	19.60		
29			CISALAK	8.666	8.935	17.601	707	8.16	1.039	11.63	1.746	9.92	88	12.45	176	16.94	264	15.12		
30			BAKTI JAYA	27.628	29.425	57.053	3.920	14.19	4.955	16.84	8.875	15.56	980	25.00	745	15.04	1.725	19.44		
31			PONDOK SUKMAJAYA	SUKMAJAYA	13.875	14.709	28.585	1.380	9.95	1.890	12.85	3.270	11.44	520	37.68	1.102	58.31	1.622	49.60	
32	CILODONG	CILODONG	KALIBARU	10.528	10.317	20.846	6.988	68.18	7.575	73.42	14.543	69.76	1.073	15.40	1.100	14.52	2.173	14.94		
33			KALIMULYA	8.174	7.313	15.487	5.227	63.95	5.681	77.69	10.908	70.43	804	15.38	825	14.52	1.629	14.93		
34			KALIMULYA	6.165	5.682	11.847	1.765	16.61	1.763	31.03	2.851	24.06	84	7.72	176	9.98	260	9.12		
35	CIMANGGIS	VILLA PERTIWI	JATIMULYA	4.369	4.338	8.707	456	10.44	907	20.91	1.363	15.65	42	9.21	169.0	18.63	211	15.48		
36			SUKAMAJU	32.335	33.321	65.656	5.900	18.25	9.988	30.01	15.898	24.21	916	15.53	1.687	16.87	2.603	16.37		
37			CIMANGGIS	CURUG	10.749	10.717	21.466	6.745	62.75	1.048	9.78	7.793	36.30	1.451	21.51	3.002	286.45	4.453	57.14	
38			HARJAMUKTI	12.921	13.102	26.023	5.755	44.54	6.215	47.44	11.970	46.00	0	0.00	0	0.00	0	0.00		
39			CISALAK PASAR	CISALAK PASAR	11.947	11.664	23.611	2.242	18.77	3.279	28.11	5.521	23.38	604	26.94	1.107	33.76	1.711	30.99	
40			MEKARSARI	24.997	25.781	50.778	3.336	13.35	4.311	16.72	7.647	15.06	590	17.69	1.322	30.67	1.912	25.00		
41	PASIR GUNUNG SELATAN	PASIR GUNUNG SELATAN	TUGU	46.306	45.071	91.376	5.477	11.83	8.014	17.78	13.491	14.76	1.494	27.28	2.147	26.79	3.641	26.99		
42			PASIR GUNUNG SELATAN	16.629	15.941	32.571	2.763	16.62	4.770	29.92	7.533	23.13	359	12.99	650	13.63	1.009	13.39		
43			TAPOS	TAPOS	6.965	6.516	13.481	1.958	28.11	4.874	74.80	6.832	50.68	282	14.40	1.022	20.97	1.304	19.09	
44	TAPOS	CILANGKAP	LELUWINGGUNG	5.620	5.549	11.168	1.312	23.35	2.966	53.45	4.278	38.30	194	14.79	733	24.71	927	21.67		
45			CILANGKAP	21.980	21.272	42.651	6.162	28.82	11.126	52.30	17.288	40.53	355	5.76	696	6.26	1.051	6.08		
46			CIMPALUN	9.761	9.461	19.221	3.512	35.98	3.895	41.17	7.407	38.54	817	23.26	858	22.03	1.675	22.61		
47			JATIJAJAR	17.222	17.531	34.752	5.816	33.77	9.401	53.63	15.217	43.79	1.378	23.69	2.408	25.61	3.786	24.88		
48			SUKAMAJU BARU	18.641	18.642	37.284	3.802	20.40	7.230	38.78	11.032	29.59	406	10.68	1.103	15.26	1.509	13.68		
49			SUKATANI	25.672	27.000	52.673	2.193	8.54	3.393	12.57	5.586	10.61	382	17.42	402	11.85	784	14.04		
50			BEJI	5.187	5.186	10.373	1.729	33.33	2.657	51.23	4.386	42.28	329	19.03	724	27.25	1.053	24.01		
51			DEPOK UTARA	22.682	22.977	45.659	5.179	22.83	6.931	30.17	12.110	26.52	645	12.45	1.106	15.96	1.751	14.46		
52			BEJI	KEMIRIMUKA	KEMIRIMUKA	16.473	17.501	33.975	234	1.27	151	0.86	385	1.07	2	0.85	1	0.66	3	0.78
53					PONDOK CINA	8.320	8.466	16.786	232	2.79	151	1.78	383	2.28	0	0.00	0	0.00	0	0.00
54	TANAH BARU	TANAH BARU	KUKUSAN	13.584	12.234	25.818	1.012	7.45	1.636	13.37	2.648	10.26	252	24.90	412	25.18	664	25.08		
55			TANAH BARU	16.170	16.242	32.412	2.562	15.84	4.146	25.53	6.708	20.70	587	22.91	959	23.13	1.546	23.05		
56			MERUYUNG	8.261	8.061	16.322	97	1.17	179	2.22	276	1.69	211	217.53	316	176.54	527	190.94		
57	LIMO	LIMO	GROGOL	10.783	10.684	21.467	210	1.95	359	3.36	569	2.65	476	226.67	349	97.21	825	144.99		
58			KRUKUT	7.582	7.498	15.080	118	1.56	162	2.16	280	1.86	50	42.37	103	63.58	153	54.64		
59	LIMO	15.748	15.673	31.421	151	0.96	262	1.67	413	2.61	282	186.75	794	303.05	1.076	260.53				
60	CINERE	CINERE	CINERE	18.883	20.288	39.172	5.521	29.24	4.576	22.55	10.097	25.78	834	15.11	1.299	28.39	2.133	21.13		
61			GANDUL	13.912	13.599	27.511	4.201	30.20	4.965	36.51	9.166	33.32	893	3						

TABEL 49

CAKUPAN PELAYANAN KESEHATAN USIA LANJUT MENURUT JENIS KELAMIN, KECAMATAN, DAN PUSKESMAS
KOTA DEPOK
TAHUN 2020

NO	KECAMATAN	PUSKESMAS	KELURAHAN	USIA LANJUT (60TAHUN+)									
				JUMLAH					MENDAPAT SKRINING KESEHATAN SESUAI STANDAR				
				L	P	L+P	L	%	P	%	L+P	%	
1	2	3	4	5	6	7	8	9	10	11	12	13	
1	SAWANGAN	SAWANGAN	SAWANGAN BARU	578	603	1.181	23	3.98	111	18.42	134	11.35	
2			SAWANGAN LAMA	755	797	1.552	28	3.71	177	22.21	205	13.21	
3		PENGASINAN	PENGASINAN	676	666	1.343	267	38.05	469	70.26	726	54.06	
4			BEDAHAN	1.980	1.946	3.926	401	20.26	1.730	88.89	2.131	54.28	
5			PASIR PUTIH	990	973	1.963	496	50.11	663	68.14	1.159	59.05	
6			KEDAUNG	795	820	1.616	24	3.02	32	3.90	56	3.47	
7	CINANGKA	CINANGKA	3.331	3.281	6.612	245	7.36	543	16.55	788	11.92		
8	BOJONGSARI	BOJONGSARI	BOJONGSARI BARU	630	648	1.278	41	6.50	24	3.71	65	5.09	
9			CURUG	1.750	1.712	3.462	76	4.34	37	2.16	113	3.26	
10			PONDOK PETIR	590	565	1.155	103	17.45	42	7.44	145	12.55	
11		DUREN SERIBU	SERUA	530	500	1.029	65	12.27	29	5.80	94	9.13	
12			DUREN SERIBU	754	807	1.561	606	80.41	728	90.21	1.334	85.48	
13			DUREN MEKAR	639	688	1.327	488	76.36	610	88.66	1.098	82.74	
14	BOJONGSARI LAMA	523	566	1.089	449	85.90	502	88.66	951	87.33			
15	PANCORAN MAS	PANCORAN MAS	2.697	2.967	5.664	1.319	48.91	2.815	94.87	4.134	72.98		
16		DEPOK	2.231	2.261	4.492	1.117	50.06	2.032	89.87	3.149	70.10		
17		RANGKAPAN JAYA	RANGKAPAN JAYA BARU	1.436	1.435	2.871	275	19.15	446	31.09	721	25.11	
18			RANGKAPAN JAYA	1.282	1.445	2.726	317	24.74	341	23.60	658	24.14	
19	MAMPANG	MAMPANG	964	1.044	2.008	453	47.00	824	78.89	1.277	63.59		
20	DEPOK JAYA	DEPOK JAYA	2.949	3.283	6.231	2.758	93.53	2.041	62.17	4.799	77.01		
21	CIPAYUNG	CIPAYUNG	CIPAYUNG	952	945	1.896	558	58.64	758	80.23	1.316	69.39	
22			CIPAYUNG JAYA	653	643	1.296	486	74.43	489	76.07	975	75.24	
23			BOJONG PONDOK TERONG	1.253	1.211	2.463	916	73.12	958	79.14	1.874	76.08	
24		RATUJAYA	PONDOK JAYA	888	875	1.763	132	14.86	158	18.06	290	16.45	
25			RATUJAYA	1.290	1.317	2.606	200	15.51	250	18.99	450	17.27	
26	SUKMAJAYA	SUKMAJAYA	TIRTAJAYA	613	601	1.214	613	100.00	601	99.98	1.214	99.99	
27			MEKAR JAYA	4.518	4.492	9.010	4.518	99.99	4.492	100.01	9.010	100.00	
28		ABADIJAYA	ABADIJAYA	3.624	3.530	7.154	366	9.82	552	15.64	908	12.69	
29			CISALAK	781	762	1.544	89	11.39	103	13.51	192	12.44	
30			BAKTI JAYA	3.935	3.444	7.379	1.304	33.14	1.904	55.29	3.208	43.48	
31			PONDOK SUKMAJAYA	1.283	1.319	2.602	341	26.57	343	26.00	684	26.28	
32	CILODONG	KALIBARU	KALIBARU	818	865	1.683	452	55.26	523	60.45	975	57.93	
33			CILODONG	524	503	1.028	273	52.06	210	41.74	483	47.00	
34		KALIMULYA	KALIMULYA	469	495	964	170	36.26	76	15.36	246	25.53	
35			JATIMULYA	342	347	689	39	11.40	40	11.53	79	11.46	
36			VILLA PERTIWI	SUKAMAJU	2.419	2.737	5.156	1.330	54.98	1.847	67.49	3.177	61.62
37	CIMANGGIS	CIMANGGIS	CURUG	745	708	1.453	608	81.61	769	108.62	1.377	94.77	
38			HARJAMUKTI	HARJAMUKTI	1.085	1.079	2.164	923	85.04	917	85.00	1.840	85.02
39		CISALAK PASAR	CISALAK PASAR	1.084	1.041	2.125	490	45.21	809	77.74	1.299	61.14	
40		MEKARSARI	MEKARSARI	2.261	2.149	4.410	832	36.80	1.053	49.00	1.885	42.74	
41		TUGU	TUGU	3.296	3.039	6.335	1.910	57.95	1.846	60.74	3.756	59.29	
42	PASIR GUNUNG SELATAN	PASIR GUNUNG SELATAN	1.078	1.007	2.085	356	33.03	409	40.63	765	36.70		
43	TAPOS	TAPOS	TAPOS	622	694	1.316	194	31.21	300	43.22	494	37.54	
44			LEUWINAGGUNG	599	663	1.262	140	23.37	297	44.83	437	34.64	
45		CILANGKAP	CILANGKAP	1.832	1.772	3.604	903	49.29	1.443	81.44	2.346	65.10	
46		CIMPAEUN	CIMPAEUN	839	907	1.746	619	73.78	1.026	113.12	1.645	94.22	
47		JATIJAJAR	JATIJAJAR	1.167	1.262	2.429	1.169	100.17	1.456	115.37	2.625	108.07	
48	SUKAMAJU BARU	SUKAMAJU BARU	1.539	1.448	2.987	1.398	90.86	1.448	100.00	2.846	95.29		
49	SUKATANI	SUKATANI	2.334	2.343	4.677	1.200	51.41	1.677	71.57	2.877	61.51		
50	BEJI	BEJI	BEJI TIMUR	568	573	1.141	367	64.61	465	81.15	832	72.92	
51			DEPOK UTARA	BEJI	2.468	2.564	5.032	641	25.98	800	31.20	1.441	28.64
52		KEMIRIMUKA	KEMIRIMUKA	1.273	1.337	2.610	591	46.43	660	49.37	1.251	47.94	
53			PONDOK CINA	570	460	1.030	110	19.31	114	24.78	224	21.76	
54			TANAH BARU	KUKUSAN	825	867	1.692	632	76.61	682	78.66	1.314	77.66
55	LIMO	LIMO	TANAH BARU	1.448	1.438	2.886	1.076	74.31	1.423	98.96	2.499	86.59	
56			MERUYUNG	1.282	1.390	2.671	110	8.58	169	12.16	279	10.44	
57		GROGOL	563	605	1.168	114	20.26	177	29.26	291	24.92		
58		KRUKUT	604	610	1.214	104	17.21	145	23.77	249	20.51		
59		LIMO	736	804	1.540	118	16.03	178	22.15	296	19.22		
60		CINERE	CINERE	CINERE	2.367	2.561	4.927	1.706	72.08	1.853	72.37	3.559	72.23
61	GANDUL			1.162	1.113	2.274	379	32.62	642	57.71	1.021	44.89	
62	PANGKALANJATI BARU			662	656	1.318	225	34.01	362	55.19	587	44.55	
63	PANGKALANJATI			1.500	1.519	3.020	376	25.06	617	40.61	993	32.88	
JUMLAH (KAB/KOTA)				84,949	85,699	170,649	38,609	45.45	49,237	57.45	87,846	51.48	

Sumber: Dinas Kesehatan Kota Depok, 2020

TABEL 50

PUSKESMAS YANG MELAKSANAKAN KEGIATAN PELAYANAN KESEHATAN KELUARGA
KOTA DEPOK
TAHUN 2020

NO	KECAMATAN	PUSKESMAS	PUSKESMAS					
			MELAKSANAKAN KELAS IBU HAMIL	MELAKSANAKAN ORIENTASI P4K	MELAKSANAKAN KEGIATAN KESEHATAN REMAJA	MELAKSANAKAN PENJARINGAN KESEHATAN KELAS 1	MELAKSANAKAN PENJARINGAN KESEHATAN KELAS 7 DAN 10	MELAKSANAKAN PENJARINGAN KESEHATAN KELAS 1, 7, 10
1	2	3	4	5	6	7	8	9
1	Sawangan	UPTD Puskesmas Sawangan	v	v		v	v	v
2		UPTD Puskesmas Pasir Putih	v	v		v	v	v
3		UPTD Puskesmas Kedaung	v	v	v	v	v	v
4		UPTD Puskesmas Cinangka	v	v		v	v	v
5		UPTD Puskesmas Pengasinan	v	v		v	v	v
6	Bojongsari	UPTD Puskesmas Bojongsari	v	v		v	v	v
7		UPTD Puskesmas Duren Seribu	v	v		v	v	v
8	Pancoran Mas	UPTD Puskesmas Pancoran Mas	v	v		v	v	v
9		UPTD Puskesmas Depok Jaya	v	v		v	v	v
10		UPTD Puskesmas Mampang	v	v		v	v	v
11		UPTD Puskesmas Rangkapan Jaya Baru	v	v		v	v	v
12	Cipayung	UPTD Puskesmas Cipayung	v	v	v	v	v	v
13		UPTD Puskesmas Ratu Jaya	v	v		v	v	v
14	Sukmajaya	UPTD Puskesmas Sukmajaya	v	v	v	v	v	v
15		UPTD Puskesmas Abadijaya	v	v	v	v	v	v
16		UPTD Puskesmas Bhaktijaya	v	v		v	v	v
17		UPTD Puskesmas Pondok Sukmajaya	v	v		v	v	v
18	Cilodong	UPTD Puskesmas Cilodong	v	v	v	v	v	v
19		UPTD Puskesmas Villa Pertiwi	v	v		v	v	v
20		UPTD Puskesmas Kalimulya	v	v	v	v	v	v
21	Cimanggis	UPTD Puskesmas Cimanggis	v	v	v	v	v	v
22		UPTD Puskesmas Tugu	v	v		v	v	v
23		UPTD Puskesmas Harjamukti	v	v		v	v	v
24		UPTD Puskesmas Pasir Gunung Selatan	v	v		v	v	v
25		UPTD Puskesmas Mekarsari	v	v		v	v	v
26		UPTD Puskesmas Cisalak Pasar	v	v	v	v	v	v
27	Tapos	UPTD Puskesmas Tapos	v	v	v	v	v	v
28		UPTD Puskesmas Sukatani	v	v		v	v	v
29		UPTD Puskesmas Jatijajar	v	v	v	v	v	v
30		UPTD Puskesmas Cilangkap	v	v		v	v	v
31		UPTD Puskesmas Cimpaeun	v	v		v	v	v
32		UPTD Puskesmas Sukamaju Baru	v	v		v	v	v
33	Beji	UPTD Puskesmas Beji	v	v	v	v	v	v
34		UPTD Puskesmas Depok Utara	v	v		v	v	v
35		UPTD Puskesmas Tanah Baru	v	v	v	v	v	v
36		UPTD Puskesmas Kemiri Muka	v	v		v	v	v
37	Limo	UPTD Puskesmas Limo	v	v		v	v	v
38	Cinere	UPTD Puskesmas Cinere	v	v	v	v	v	v
JUMLAH (KAB/KOTA)		38	38	38	13	38	38	38
PERSENTASE			100	100	34	100	100	100

Sumber: Seksi Kesga dan Gizi, 2020
catatan: diisi dengan tanda "V"

TABEL 51

JUMLAH TERDUGA TUBERKULOSIS, KASUS TUBERKULOSIS, KASUS TUBERKULOSIS ANAK, CASE NOTIFICATION RATE (CNR) PER 100.000 PENDUDUK DAN CASE DETECTION RATE (CDR) MENURUT JENIS KELAMIN, KECAMATAN, DAN PUSKESMAS
KOTA DEPOK
TAHUN 2020

NO	KECAMATAN	PUSKESMAS	KELURAHAN	JUMLAH TERDUGA TUBERKULOSIS YANG MENDAPATKAN PELAYANAN SESUAI STANDAR	JUMLAH SEMUA KASUS TUBERKULOSIS					KASUS TUBERKULOSIS ANAK 0-14 TAHUN	
					LAKI-LAKI		PEREMPUAN		LAKI-LAKI + PEREMPUAN		
1	2	3	4	5	JUMLAH	%	JUMLAH	%	6	7	
1	SAWANGAN	SAWANGAN	SAWANGAN BARU	79	14	45.2	17	54.8	31	4	
2			SAWANGAN LAMA	125	16	47.1	18	52.9	34	6	
3			PENGASINAN	139	15	68.2	7	31.8	22	12	
4			BEDAHAN	124	20	62.5	12	37.5	32	5	
5			PASIR PUTIH	115	16	44.4	20	55.6	36	5	
6	KEDUNG	CINANGKA	JEDALUNG	58	10	66.7	5	33.3	15	1	
7			CINANGKA	75	9	50.0	9	50.0	18	2	
8	BOJONGSARI	BOJONGSARI	BOJONGSARI BARU	98	12	62.2	11	47.8	23	6	
9			CURUG	142	10	66.7	5	33.3	15	1	
10			PONDOK PETIR	54	3	42.9	4	57.1	7	0	
11			SERUA	45	5	41.7	7	58.3	12	2	
12			DUREN SERIBU	57	9	56.3	7	43.8	16	0	
13	DUREN SERIBU	BOJONGSARI LAMA	DUREN MEKAR	49	8	47.1	9	52.9	17	2	
14			BOJONGSARI LAMA	88	11	50.0	11	50.0	22	5	
15	PANCORAN MAS	PANCORAN MAS	DEPOK	459	82	53.9	70	46.1	152	14	
16			DEPOK	263	40	60.6	26	39.4	66	6	
17	PANCORAN MAS	RANGKAPAN JAYA	RANGKAPAN JAYA BARU	125	38	61.3	24	38.7	62	8	
18			RANGKAPAN JAYA	147	37	62.7	22	37.3	59	6	
19			MAMPANG	154	32	69.6	14	30.4	46	3	
20	DEPOK JAYA	DEPOK JAYA	DEPOK JAYA	119	23	59.0	16	41.0	39	2	
21			CIPAYUNG	145	25	56.3	19	43.2	44	6	
22	CIPAYUNG	BOJONG PONDOK TERONG	CIPAYUNG JAYA	55	15	60.0	10	40.0	25	2	
23			BOJONG PONDOK TERONG	158	22	50.0	22	50.0	44	4	
24			RATUJAYA	117	14	46.7	16	53.3	30	5	
25	SUKMAJAYA	SUKMAJAYA	RATUJAYA	219	47	62.7	28	37.3	75	6	
26			TIRTAJAYA	75	13	68.4	6	31.6	19	1	
27			MEKAR JAYA	196	51	52.0	47	48.0	98	4	
28			ABADIJAYA	278	80	58.4	57	41.6	137	6	
29			CISALAK	74	15	58.6	12	44.4	27	3	
30			BAKTI JAYA	266	44	51.8	41	48.2	85	9	
31			PONDOK SUKMAJAYA	288	54	52.9	48	47.1	102	8	
32			CILODONG	CILODONG	KALIBARU	74	21	56.8	16	43.2	37
33	KALIBARU	113			28	65.1	15	34.9	43	5	
34	KALIMULYA	81			22	53.7	19	46.3	41	3	
35	JATIMULYA	63			14	70.0	6	30.0	20	2	
36	VILLA PERTIWI	SUKAMAJU			176	74	59.2	51	40.8	125	2
37	CIMANGGIS	CIMANGGIS	CURUG	112	25	53.2	22	46.8	47	5	
38			HARJAMUKTI	115	11	37.9	18	62.1	29	5	
39	CIMANGGIS	CIMANGGIS PASAR	CISALAK PASAR	174	37	62.7	22	37.3	59	5	
40			MEKARSARI	160	41	59.4	28	40.6	69	12	
41			TUGU	341	79	54.1	67	45.9	146	18	
42	TAPOS	TAPOS	PASIR GUNUNG SELATAN	84	17	47.2	19	52.8	36	4	
43			TAPOS	211	38	61.3	24	38.7	62	4	
44			CILANGKAP	JELUJUNGGAUNG	49	5	35.7	9	64.3	14	1
45			CILANGKAP	CILANGKAP	131	32	49.2	33	50.8	65	11
46			CIMPALUN	CIMPALUN	72	22	57.9	16	42.1	38	2
47	SUKAMAJU BARU	SUKAMAJU BARU	JATIJAJAR	145	37	51.4	35	48.6	72	9	
48			SUKAMAJU BARU	130	40	57.1	30	42.9	70	8	
49			SUKATANI	182	37	48.7	39	51.3	76	11	
50	BEJI	BEJI	BEJI TIMUR	35	11	61.1	7	38.9	18	2	
51			DEPOK LITARA	145	27	37.0	46	63.0	73	17	
52			KEMIRIMUKA	89	31	77.5	9	22.5	40	5	
53			PONDOK CINA	32	19	67.9	9	32.1	28	5	
54			TANAH BARU	30	14	66.7	7	33.3	21	3	
55	LIMO	LIMO	TANAH BARU	100	25	58.1	18	41.9	43	5	
56			MERUYUNG	66	11	44.0	14	56.0	25	3	
57			GROGOL	73	19	70.4	8	29.6	27	4	
58			KIRIKUT	67	9	42.9	12	57.1	21	5	
59			JAMP	89	20	60.6	13	36.4	33	5	
60	CINERE	CINERE	CINERE	89	12	64.7	12	35.3	34	3	
61			GANDUL	35	10	58.8	7	41.2	17	2	
62			PANGKALANJATI BARU	31	4	38.4	7	63.6	11	3	
63			PANGKALANJATI	18	5	35.7	9	64.3	14	3	
64	Luar Wilayah Kota Depok			862	245	54.8	202	45.2	447	45	
65	Rumah sakit										
JUMLAH (KAB/KOTA)				8,573	1,842	55.6	1,469	44.4	3,311	367	
JUMLAH TERDUGA TUBERKULOSIS				37,663							
% ORANG TERDUGA TUBERKULOSIS (TBC) MENDAPATKAN PELAYANAN TUBERKULOSIS SESUAI STANDAR				22.76							
CNR SEMUA KASUS TUBERKULOSIS PER 100.000 PENDUDUK				133.28							
PERKIRAAN INSIDEN TUBERKULOSIS (DALAM ABSOLUT) BERDASARKAN MODELING TAHUN 2020				6,973							
CASE DETECTION RATE (%)				47.48							
CAKUPAN PENEMUAN KASUS TUBERKULOSIS ANAK (%)				43.86							

Sumber: Sekel P3M, 2020

Keterangan:

Jumlah pasien adalah seluruh pasien Tuberkulosis yang ada di wilayah kerja puskesmas tersebut termasuk pasien yang ditemukan di RS, BBKPM/SPKPM/SP4, Lembaga Pemasyarakatan, Rumah Tahanan, Dokter Praktek Mandiri, Klinik dll

TABEL 52

**ANGKA KESEMBUHAN DAN PENGOBATAN LENGKAP SERTA KEBERHASILAN PENGOBATAN TUBERKULOSIS MENURUT JENIS KELAMIN, KECAMATAN, DAN PUSKESMAS
KOTA DEPOK
TAHUN 2020**

NO	KECAMATAN	PUSKESMAS	JUMLAH KASUS TUBERKULOSIS PARU TERKONFIRMASI BAKTERIOLOGIS YANG TERDAFTAR DAN DIABATI ¹⁾			JUMLAH SEMUA KASUS TUBERKULOSIS TERDAFTAR DAN DIABATI ¹⁾			ANGKA KESEMBUHAN (CURE RATE) TUBERKULOSIS PARU TERKONFIRMASI BAKTERIOLOGIS						ANGKA PENGOBATAN LENGKAP (COMPLETE RATE) SEMUA KASUS TUBERKULOSIS						ANGKA KEBERHASILAN PENGOBATAN (SUCCESS RATE/SR) SEMUA KASUS TUBERKULOSIS						JUMLAH KEMATIAN SELAMA PENGOBATAN TUBERKULOSIS	
			L	P	L + P	L	P	L + P	LAKI-LAKI		PEREMPUAN		LAKI-LAKI + PEREMPUAN		LAKI-LAKI		PEREMPUAN		LAKI-LAKI + PEREMPUAN		LAKI-LAKI		PEREMPUAN		LAKI-LAKI + PEREMPUAN		JUMLAH	%
									JUMLAH	%	JUMLAH	%	JUMLAH	%	JUMLAH	%	JUMLAH	%	JUMLAH	%	JUMLAH	%	JUMLAH	%	JUMLAH	%		
1	SAWANGAN	SAWANGAN	23	9	32	27	11	38	21	91,30	8	88,89	29	90,63	5	18,52	3	27,27	8	21,05	26	96,30	14	100,00	37	97,37	0	0,00
2		PASIR PUTIH	17	8	25	22	17	39	12	70,59	7	87,50	19	76,00	7	31,82	9	52,94	16	41,03	19	86,36	16	94,12	35	89,74	0	0,00
3		KEDALUNG	14	14	28	16	22	38	9	64,29	11	78,57	20	71,43	4	25,00	9	40,91	13	34,21	13	81,25	20	90,91	33	86,84	0	0,00
4		PENGASINAN	17	15	32	36	38	74	12	70,59	13	86,67	25	78,13	20	55,56	21	55,26	41	55,41	32	89,89	34	89,47	66	89,19	0	0,00
5	BOJONGSARI	BOJONGSARI	15	8	23	27	11	38	15	100,00	8	100,00	23	100,00	12	44,44	3	27,27	15	39,47	27	100,00	11	100,00	38	100,00	0	0,00
6		DUREN SERIBU	16	11	27	25	19	44	13	81,25	10	90,91	23	85,19	10	40,00	8	42,11	18	40,91	23	92,00	18	94,74	41	93,18	1	2,27
7	PANORAN MAS	PANORAN MAS	93	54	147	108	68	176	81	87,10	47	87,04	128	87,07	17	15,74	16	23,53	33	18,75	98	90,74	63	92,65	161	91,48	5	2,84
8		DEPOK JAYA	9	16	25	16	18	34	8	88,89	15	93,75	23	92,00	8	50,00	2	11,11	10	29,41	16	100,00	17	94,44	33	97,06	0	0,00
9		RANGKAPAN JAYA	21	21	42	25	28	53	14	66,67	18	85,71	32	76,19	5	20,00	7	25,00	12	22,64	19	76,00	25	89,29	44	83,02	0	0,00
10	CIPAYUNG	CIPAYUNG	47	24	71	60	35	95	43	91,49	22	91,67	65	91,56	13	21,67	12	34,29	25	26,32	56	93,33	34	97,14	90	94,74	0	0,00
11		RATU JAYA	29	18	47	46	40	86	25	86,21	15	83,33	40	85,11	16	34,78	20	50,00	36	41,86	41	89,13	35	87,50	76	88,37	1	1,16
12	SUKMAJAYA	SUKMAJAYA	23	24	47	45	39	84	16	69,57	21	87,50	37	78,72	25	55,56	17	43,59	42	50,00	41	91,11	38	97,44	79	94,05	1	1,19
13		ABADI JAYA	34	15	49	60	35	95	28	82,35	12	80,00	40	81,63	24	40,00	21	60,00	45	47,37	52	86,67	33	94,29	85	89,47	0	0,00
14		BAKTI JAYA	20	17	37	36	30	66	19	95,00	15	88,24	34	91,89	16	44,44	14	46,67	30	45,45	35	97,22	29	96,67	64	96,97	0	0,00
15		PONOK SUKMAJAYA	14	7	21	18	11	29	7	50,00	6	85,71	13	61,90	8	44,44	5	45,45	13	44,83	15	83,33	11	100,00	26	89,66	0	0,00
16	CILODONG	CILODONG	26	20	46	44	35	79	24	92,31	18	90,00	42	91,30	20	45,45	14	40,30	34	43,04	44	100,00	32	91,43	76	96,20	0	0,00
17		VILLA PERTIWI	38	27	65	44	35	79	36	94,74	25	92,59	61	93,85	7	15,91	9	25,71	16	20,25	43	97,73	34	97,14	77	97,47	0	0,00
18		KALIMUYA	17	6	23	18	8	26	11	64,71	4	66,67	15	65,22	3	16,67	2	25,00	5	19,23	14	77,78	6	75,00	20	76,92	1	3,85
19	CIMANGGIS	CIMANGGIS	13	4	17	21	6	27	9	69,23	3	75,00	12	70,59	7	33,33	2	33,33	9	33,33	16	76,19	5	83,33	21	77,78	2	7,41
20		TIGU	25	19	44	31	25	56	23	92,00	18	94,74	41	93,18	6	19,35	6	24,00	12	21,43	29	93,55	24	96,00	53	94,64	1	1,79
21		HARJAMUKTI	12	7	19	15	11	26	9	75,00	7	100,00	16	84,21	4	26,67	4	36,36	8	30,77	13	86,67	11	100,00	24	92,31	2	7,69
22		PASIR GUNUNG SELATAN	5	7	12	5	7	12	5	100,00	6	85,71	11	91,67	0	0,00	1	14,29	1	8,33	5	100,00	7	100,00	12	100,00	0	0,00
23		MEKARSARI	5	14	19	16	23	39	3	60,00	11	78,57	14	73,68	10	62,50	10	43,48	20	51,28	13	81,25	21	91,30	34	87,18	2	5,13
24		CISALAK PASAR	13	10	23	17	12	29	10	76,92	8	80,00	18	78,26	5	29,41	3	25,00	8	27,59	15	88,24	11	91,67	26	89,66	1	3,45
25	TAPOS	TAPOS	15	9	24	16	20	36	13	86,67	9	100,00	22	91,67	3	18,75	11	55,00	14	38,89	16	100,00	20	100,00	36	100,00	0	0,00
26		SUKATANI	24	14	38	29	18	47	23	95,83	13	92,86	36	94,74	4	13,79	4	22,22	8	17,02	27	93,10	17	94,44	44	93,62	1	2,13
27		JATIJAR	7	12	19	11	14	25	6	85,71	11	91,67	17	89,47	3	27,27	2	14,29	5	20,00	9	81,82	13	92,86	22	88,00	1	4,00
28		CILANGKAP	24	25	49	28	32	60	20	83,33	23	92,00	43	87,76	4	14,29	4	12,50	8	13,33	24	85,71	27	84,38	51	85,00	3	5,00
29		CIMPALIN	15	10	25	18	14	32	11	73,33	9	90,00	20	80,00	6	33,33	5	35,71	11	34,38	17	94,44	14	100,00	31	96,88	0	0,00
30		SUKAMAJU BARU	14	14	28	16	15	31	8	57,14	7	50,00	15	53,57	7	43,75	8	53,33	15	48,39	15	93,75	15	100,00	30	96,77	0	0,00
31	BEJI	BEJI	22	16	38	56	44	100	17	77,27	13	81,25	30	78,95	36	64,29	27	61,36	63	63,00	53	94,64	40	90,91	93	93,00	1	1,00
32		TANAH BARU	18	10	28	33	23	56	15	83,33	8	80,00	23	82,14	13	39,39	14	60,87	27	48,21	28	84,85	22	95,65	50	89,29	0	0,00
33		KEMIRI MUKA	18	13	31	34	19	53	15	83,33	13	100,00	28	90,32	17	50,00	6	31,58	23	43,40	32	94,12	19	100,00	51	96,23	1	1,89
34	LIMO	LIMO	43	29	72	62	45	107	43	100,00	29	100,00	72	100,00	18	29,03	16	35,56	34	31,76	61	98,39	45	100,00	106	99,07	1	0,93
35	CINERE	CINERE	24	18	42	46	37	83	21	87,50	18	100,00	39	92,86	22	47,83	18	48,65	40	48,19	43	93,48	36	97,30	79	95,18	1	1,20
36	RUMAH SAKIT	RS SENTRA MEDIKA CISALAK	79	49	128	263	243	506	20	25,32	11	22,45	31	24,22	157	59,70	160	65,84	317	62,65	177	67,30	171	70,37	348	68,77	34	6,72
37		RS HASANAH GRAHA AFAH	91	69	160	176	199	375	79	86,81	68	98,55	147	91,88	85	48,30	125	62,81	210	65,00	164	93,18	193	96,98	357	96,20	8	2,13
38		RSUD KOTA DEPOK	36	21	57	86	55	141	25	69,44	15	71,43	40	70,18	55	63,95	36	65,45	91	64,54	80	93,02	51	92,73	131	92,91	3	2,13
39		RS HERMINA DEPOK	21	23	44	68	99	167	6	28,57	6	26,09	12	27,27	59	86,76	88	88,89	147	88,02	65	95,59	94	94,95	159	95,21	2	1,20
40		RS BUNDA MARGONDA	3	4	7	25	27	52	2	66,67	1	25,00	3	42,86	23	92,00	26	96,30	49	94,23	25	100,00	27	100,00	52	100,00	0	0,00
41		RS MITRA KELUARGA DEPOK	27	15	42	87	82	169	4	14,81	2	13,33	6	14,29	81	70,11	69	84,15	130	76,92	65	74,71	71	86,50	136	80,47	4	2,37
42		RS BHAKTI YUDHA	53	39	92	160	141	301	48	90,57	30	76,92	78	84,78	90	56,25	98	69,50	188	62,46	138	86,25	128	90,78	266	88,37	4	1,33
43		RS PERMATADEPOK	24	15	39	69	51	120	7	29,17	5	33,33	12	30,77	47	68,12	34	66,67	81	67,50	54	78,26	39	76,47	93	77,50	2	1,67
44		RS SIMPANGAN DEPOK	21	19	40	50	48	98	18	85,71	13	68,42	31	77,50	32	64,00	35	72,92	67	68,37	50	100,00	48	100,00	98	100,00	0	0,00
45		RS TIGU IBU	36	23	59	89	58	145	32	88,89	22	95,65	54	81,53	55	61,80	31	55,36	86	59,31	87	97,75	53	94,64	140	96,55	0	0,00
46		RS PURI CINERE	2	9	11	38	59	88	2	25,00	0	0,00	2	11,76	35	92,11	43	86,00	78	88,64	37	97,37	43	88,00	80	90,91	1	1,14
47		RS GRHA PERMATA IBU	10	6	16	148	165	313	3	30,00	2	33,33	5	31,25	128	86,49	148	89,70	276	88,18	131	88,51	150	90,91	281	89,78	1	0,32
48		RS MELIA CIBUBUR	3	5	8	29	26	55	0	0,00	0	0,00	0	0,00	19	65,52	17	65,38	36	65,45	19	65,52	17	65,38	36	65,45	0	0,00
49		RS UNIVERSITAS INDONESIA	5	4	9	38	32	70	0	0,00	2	50,00	2	22,22	33	86,84	20	62,50	53	75,71	33	86,84	22	68,75				

TABEL 53

PENEMUAN KASUS PNEUMONIA BALITA MENURUT JENIS KELAMIN, KECAMATAN, DAN PUSKESMAS
KOTA DEPOK
TAHUN 2020

NO	KECAMATAN	PUSKESMAS	JUMLAH BALITA	BALITA BATUK ATAU KESUKARAN BERNAPAS			PERKIRAAN PNEUMONIA BALITA	REALISASI PENEMUAN PENDEKITA PNEUMONIA PADA BALITA								BATUK BUKAN PNEUMONIA		
				JUMLAH KUNJUNGAN	DIBERIKAN TATALAKSANA STANDAR (DIBERIKAN NAPAS / LIHAT TDDK*)	PERSENTASE YANG DIBERIKAN TATALAKSANA STANDAR		PNEUMONIA		PNEUMONIA BERAT		JUMLAH			%	BATUK BUKAN PNEUMONIA		
								L	P	L	P	L	P	L + P		L	P	L + P
1	2	3	4	5	6	7	8	9	10	11	12	13	14	15	16	17	18	19
1	Sawangan	UPTD Puskesmas Sawangan	4.201	9.962	1.394	13.99	42	35	39			35	39	74	176.15	4.817	5.071	9.888
2		UPTD Puskesmas Pasir Putih	2.580	956	950	99.37	26	28	29	4	2	32	31	63	244.19	428	454	882
3		UPTD Puskesmas Kedaung	1.944	766	751	98.04	19	3	5	0	2	3	7	10	51.44	391	365	756
4		UPTD Puskesmas Cinangka	2.094	359	349	97.21	21	9	12	0	0	9	12	21	100.29	138	200	338
5		UPTD Puskesmas Pengasinan	6.339	818	648	79.22	63	0	0	0	0	0	0	0	0.00	488	330	818
6	Bojongsari	UPTD Puskesmas Bojongsari	8.654	1.699	1.701	100.12	87	21	18	1	0	22	18	40	46.22	854	805	1.659
7		UPTD Puskesmas Duren Seribu	4.917	494	354	71.66	49	32	9	0	0	32	9	41	83.38	195	157	352
8	Pancoran Mas	UPTD Puskesmas Pancoran Mas	12.606	579	430	74.27	126	23	10	0	0	23	10	33	26.18	445	484	929
9		UPTD Puskesmas Depok Jaya	2.226	260	253	97.31	22	4	6	0	0	4	6	10	44.92	154	96	250
10		UPTD Puskesmas Mampang	2.564	497	325	65.39	26	3	1	0	0	3	1	4	15.60	258	235	493
11		UPTD Puskesmas Rangkapan Jaya Baru	8.828	256	128	50.00	88	0	0	0	0	0	0	0	0.00	135	121	256
12	Cipayung	UPTD Puskesmas Cipayung	9.406	1.981	1.275	64.36	94	16	20	0	0	16	20	36	38.27	1.007	938	1.945
13		UPTD Puskesmas Ratu Jaya	8.058	1.352	478	35.36	81	4	3	0	0	4	3	7	8.69	721	624	1.345
14	Sukmajaya	UPTD Puskesmas Sukmajaya	8.522	1.996	1.742	87.27	85	46	40	1	1	47	41	88	103.26	989	915	1.904
15		UPTD Puskesmas Abadijaya	8.668	445	205	46.07	87	7	5	0	0	7	5	12	13.84	228	205	433
16		UPTD Puskesmas Bhaktijaya	8.623	349	299	85.67	66	15	21	0	0	15	21	36	54.36	178	135	313
17		UPTD Puskesmas Pondok Sukmajaya	3.571	646	285	44.12	36	1	0	0	0	1	0	1	2.80	333	312	645
18	Cilodong	UPTD Puskesmas Cilodong	5.421	1.371	206	15.03	54	27	28	0	0	27	28	55	101.46	724	592	1.316
19		UPTD Puskesmas Villa Pertiwi	7.675	566	625	110.42	77	1	5	0	0	1	5	6	7.82	287	332	619
20		UPTD Puskesmas Kalimulya	3.431	725	653	90.07	34	13	6	0	0	13	6	19	55.38	363	344	707
21	Cimanggis	UPTD Puskesmas Cimanggis	2.393	561	340	60.61	24	14	13	0	0	14	13	27	112.83	261	273	534
22		UPTD Puskesmas Tugu	10.544	164	159	96.95	105	3	2	0	0	3	2	5	4.74	58	101	159
23		UPTD Puskesmas Harjamukti	3.208	136	43	31.62	32	19	15	0	0	19	15	34	105.99	52	50	102
24		UPTD Puskesmas Pasir Gunung Selatan	5.152	636	341	53.62	52	2	3	1	0	3	3	6	11.65	325	305	630
25		UPTD Puskesmas Mekarsari	5.651	261	56	21.46	57	7	4	0	0	7	4	11	19.47	141	109	250
26		UPTD Puskesmas Cisalak Pasar	2.898	529	93	17.58	29	0	0	0	0	0	0	0	0.00	276	253	529
27	Tapos	UPTD Puskesmas Tapos	3.073	1.392	1.007	72.34	31	21	15	0	0	21	15	36	117.15	576	780	1.356
28		UPTD Puskesmas Sukatani	6.057	276	273	98.91	61	5	8	0	0	5	8	13	21.46	136	127	263
29		UPTD Puskesmas Jatijajar	4.701	648	647	99.85	47	0	1	0	0	0	1	1	2.13	297	350	647
30		UPTD Puskesmas Cilangkap	6.145	828	591	71.38	61	11	8	0	0	11	8	19	30.92	433	376	809
31		UPTD Puskesmas Cimpaeun	2.729	734	332	45.23	27	7	9	0	0	7	9	16	58.63	410	308	718
32		UPTD Puskesmas Sukamaju Baru	4.793	654	200	30.58	48	9	9	0	0	9	9	18	37.55	323	313	636
33	Beji	UPTD Puskesmas Beji	1.180	342	339	99.12	12	3	2	1	0	4	2	6	50.85	163	173	336
34		UPTD Puskesmas Depok Utara	5.898	351	318	90.60	59	7	10	0	0	7	10	17	28.82	155	179	334
35		UPTD Puskesmas Tanah Baru	7.700	202	94	46.53	77	6	2	0	0	6	2	8	10.39	103	91	194
36		UPTD Puskesmas Kemiri Muka	5.798	270	326	120.74	58	9	11	1	0	10	11	21	36.22	120	134	254
37	Limo	UPTD Puskesmas Limo	11.746	748	148	19.79	117	10	9	0	0	10	9	19	16.18	386	343	729
38	Cinere	UPTD Puskesmas Cinere	12.657	643	603	93.78	127	9	16	0	0	9	16	25	19.75	280	338	618
39	Rumah Sakit			1.288	1.028			3	6	4	9	7	15	22		682	678	1.360
f (KAB/KOTA)			220,651	36,740	19,989	54.41	2,207	433	400	13	14	446	414	860	38.98	18,310	17,996	36,306
monia pada balita (%)				5														
kan tatalaksana Standar minimal 60%							24											
kukan tatalaksana standar minimal 60%							63.16%											

Seksi P3M, 2020

terangan:

* TDDK = tarikan dinding dada ke dalam

Jumlah kasus adalah seluruh kasus yang ada di wilayah kerja puskesmas tersebut termasuk kasus yang ditemukan di RS

Persentase perkiraan kasus pneumonia pada balita berbeda untuk setiap provinsi, sesuai hasil risikodas

TABEL 54

JUMLAH KASUS HIV MENURUT JENIS KELAMIN DAN KELOMPOK UMUR
KOTA DEPOK
TAHUN 2020

NO	KELOMPOK UMUR	HIV			PROPORSI KELOMPOK UMUR
		L	P	L+P	
1	2	3	4	5	6
1	≤ 4 TAHUN	1	0	1	0.5
2	5 - 14 TAHUN	0	0	0	0.0
3	15 - 19 TAHUN	5	3	8	3.6
4	20 - 24 TAHUN	33	2	35	15.9
5	25 - 49 TAHUN	105	56	161	73.2
6	≥ 50 TAHUN	11	4	15	6.8
JUMLAH (KAB/KOTA)		155	65	220	
PROPORSI JENIS KELAMIN		70.45	29.55		
Jumlah estimasi orang dengan risiko terinfeksi HIV					57013
Jumlah orang dengan risiko terinfeksi HIV yang mendapatkan pelayanan sesuai standar					15841
Persentase orang dengan risiko terinfeksi HIV mendapatkan pelayanan deteksi dini HIV sesuai standar					27.78

Sumber: Dinas Kesehatan Kota Depok, 2020

Keterangan: Jumlah kasus adalah seluruh kasus baru yang ada di wilayah kerja puskesmas tersebut termasuk kasus yang ditemukan di RS

TABEL 55

JUMLAH KASUS DAN KEMATIAN AKIBAT AIDS MENURUT JENIS KELAMIN DAN KELOMPOK UMUR
KOTA DEPOK
TAHUN 2020

NO	KELOMPOK UMUR	KASUS BARU AIDS				KASUS KUMULATIF AIDS				JUMLAH KEMATIAN AKIBAT AIDS		
		L	P	L+P	PROPORSI KELOMPOK UMUR	L	P	L+P	PROPORSI KELOMPOK UMUR	L	P	L+P
1	2	3	4	5	6	7	8	9	10	11	12	13
1	< 1 TAHUN	0	0	0	0.0	1	0	1	3.1	0	0	0
2	1 - 4 TAHUN	0	0	0	0.0	0	0	0	0.0	0	0	0
3	5 - 14 TAHUN	0	0	0	0.0	0	2	2	6.3	0	0	0
4	15 - 19 TAHUN	2	0	2	6.3	4	2	6	18.8	0	0	0
5	20 - 29 TAHUN	4	4	8	25.0	48	14	62	193.8	0	0	0
6	30 - 39 TAHUN	4	9	13	40.6	92	44	136	425.0	0	0	0
7	40 - 49 TAHUN	4	2	6	18.8	42	12	54	168.8	0	0	0
8	50 - 59 TAHUN	1	0	1	3.1	20	3	23	71.9	0	0	0
9	≥ 60 TAHUN	2	0	2	6.3	6	1	7	21.9	0	0	0
10	TIDAK DIKETAHUI			0	0.0	0	0	0	0.0	0	0	0
JUMLAH (KAB/KOTA)		17	15	32		213	78	291		0	0	0
PROPORSI JENIS KELAMIN		53.1	46.9			73.2	26.8			#DIV/0!	#DIV/0!	

Sumber: Dinas Kesehatan Kota Depok, 2020

Keterangan: Jumlah kasus adalah seluruh kasus baru ditemukan yang ada di wilayah kerja puskesmas tersebut termasuk kasus yang ditemukan di RS

TABEL 56

KASUS DIARE YANG DILAYANI MENURUT JENIS KELAMIN, KECAMATAN, DAN PUSKESMAS
KOTA DEPOK
TAHUN 2020

NO	KECAMATAN	PUSKESMAS	JUMLAH PENDUDUK	JUMLAH TARGET PENEMUAN		DIARE									
				SEMUA UMUR	BALITA	DILAYANI				MENDAPAT ORALIT				MENDAPAT ZINC	
						JUMLAH	%	JUMLAH	%	JUMLAH	%	JUMLAH	%	JUMLAH	%
1	2	3	4	5	6	7	8	9	10	11	12	13	14	15	16
1	Sawangan	UPTD Puskesmas Sawangan	44,263	1,195	560	333	27.9	114	20.3	333	100.0	114	100.0	114	100.0
2		UPTD Puskesmas Pasir Putih	25,309	683	345	158	23.1	63	18.3	158	100.0	63	100.0	63	100.0
3		UPTD Puskesmas Kedaung	22,293	602	257	254	42.2	97	37.8	254	100.0	97	100.0	97	100.0
4		UPTD Puskesmas Cinangka	22,847	611	288	278	45.5	95	33.0	278	100.0	95	100.0	95	100.0
5		UPTD Puskesmas Pengasinan	62,055	1,675	865	624	37.2	181	20.9	624	100.0	181	100.0	181	100.0
6	Bojongsari	UPTD Puskesmas Bojongsari	87,669	2,367	1,169	413	17.4	131	11.2	413	100.0	131	100.0	131	100.0
7		UPTD Puskesmas Duren Seribu	54,839	1,481	667	162	10.9	43	6.4	162	100.0	43	100.0	43	100.0
8	Pancoran Mas	UPTD Puskesmas Pancoran Mas	142,718	3,853	1,669	1,764	45.8	589	35.3	1,764	100.0	589	100.0	589	100.0
9		UPTD Puskesmas Depok Jaya	31,058	839	290	170	20.3	9	3.1	170	100.0	9	100.0	9	100.0
10		UPTD Puskesmas Mampang	30,804	832	343	292	35.1	101	29.4	292	100.0	101	100.0	101	100.0
11		UPTD Puskesmas Rangkapan Jaya Baru	96,216	2,598	1,186	438	16.9	131	11.0	438	100.0	131	100.0	131	100.0
12	Cipayung	UPTD Puskesmas Cipayung	101,997	2,754	1,269	644	23.4	175	13.8	644	100.0	175	100.0	175	100.0
13		UPTD Puskesmas Ratu Jaya	80,779	2,181	1,090	330	15.1	112	10.3	330	100.0	112	100.0	112	100.0
14	Sukmajaya	UPTD Puskesmas Sukmajaya	102,764	2,775	1,145	627	22.6	187	16.3	627	100.0	187	100.0	187	100.0
15		UPTD Puskesmas Abadijaya	107,026	2,890	1,147	274	9.5	53	4.6	274	100.0	53	100.0	53	100.0
16		UPTD Puskesmas Bhaktijaya	80,900	2,184	874	242	11.1	84	9.6	242	100.0	84	100.0	84	100.0
17		UPTD Puskesmas Pondok Sukmajaya	41,247	1,114	475	366	32.9	75	15.8	366	100.0	75	100.0	75	100.0
18	Cilodong	UPTD Puskesmas Cilodong	54,042	1,459	729	143	9.8	48	6.6	143	100.0	48	100.0	48	100.0
19		UPTD Puskesmas Villa Pertiwi	92,897	2,508	1,020	242	9.6	72	7.1	242	100.0	72	100.0	72	100.0
20		UPTD Puskesmas Kalimulya	31,689	856	466	178	20.8	51	11.0	178	100.0	51	100.0	51	100.0
21	Cimanggis	UPTD Puskesmas Cimanggis	29,774	804	318	252	31.3	71	22.3	252	100.0	71	100.0	71	100.0
22		UPTD Puskesmas Tuğu	126,334	3,411	1,410	325	9.5	87	6.2	325	100.0	87	100.0	87	100.0
23		UPTD Puskesmas Harjamukti	37,579	1,015	432	210	20.7	75	17.4	210	100.0	75	100.0	75	100.0
24		UPTD Puskesmas Pasir Gunung Selatan	47,603	1,285	694	173	13.5	25	3.6	173	100.0	25	100.0	25	100.0
25		UPTD Puskesmas Mekarsari	70,746	1,910	742	224	11.7	76	10.2	224	100.0	76	100.0	76	100.0
26		UPTD Puskesmas Cicalak Pasar	33,719	910	386	127	13.9	44	11.4	127	100.0	44	100.0	44	100.0
27	Tapos	UPTD Puskesmas Tapos	36,223	978	405	256	26.2	108	26.6	256	100.0	108	100.0	108	100.0
28		UPTD Puskesmas Sukatani	75,813	2,047	815	228	11.1	78	9.6	228	100.0	78	100.0	78	100.0
29		UPTD Puskesmas Jatijajar	50,593	1,366	634	247	18.1	8	1.3	247	100.0	8	100.0	8	100.0
30		UPTD Puskesmas Cilangkap	63,629	1,718	816	382	22.2	88	10.8	382	100.0	88	100.0	88	100.0
31		UPTD Puskesmas Cimpaeun	28,955	782	356	300	38.4	86	24.2	300	100.0	86	100.0	86	100.0
32		UPTD Puskesmas Sukamaju Baru	53,730	1,451	639	281	19.4	74	11.6	281	100.0	74	100.0	74	100.0
33	Beji	UPTD Puskesmas Beji	14,682	396	154	423	106.7	127	82.7	423	100.0	127	100.0	127	100.0
34		UPTD Puskesmas Depok Utara	66,733	1,802	795	208	11.5	68	8.6	208.0	100.0	68.0	100.0	68.0	100.0
35		UPTD Puskesmas Tanah Baru	83,143	2,245	1,014	168	7.5	42	4.1	168.0	100.0	42.0	100.0	42.0	100.0
36		UPTD Puskesmas Kemiri Muka	72,496	1,957	771	198	10.1	66	8.6	198.0	100.0	66.0	100.0	66.0	100.0
37	Limo	UPTD Puskesmas Limo	125,673	3,393	1,571	306	9.0	74	4.7	306	100.0	74	100.0	74	100.0
38	Cinere	UPTD Puskesmas Cinere	153,550	4,146	1,690	336	8.1	142	8.4	336	100.0	142	100.0	142	100.0
JUMLAH (KAB/KOTA)			2,484,186	67,073	29,497	12,576	18.7	3,750	12.7	12,576	100.0	3,750	100.0	3,750	100.0
ANGKA KESAKITAN DIARE PER 1.000 PENDUDUK				270	843										

Sumber: Dinas Kesehatan Kota Depok, 2020

Ket: - Jumlah kasus adalah seluruh kasus yang ada di wilayah kerja puskesmas tersebut termasuk kasus yang ditemukan di RS
- Persentase perkiraan jumlah kasus diare yang datang ke fasyankes besarnya sesuai dengan perkiraan daerah, namun jika tidak tersedia maka menggunakan perkiraan 10% dari perkiraan jumlah penderita untuk semua umur dan 20% untuk balita

TABEL 57

KASUS BARU KUSTA MENURUT JENIS KELAMIN, KECAMATAN, DAN PUSKESMAS
KOTA DEPOK
TAHUN 2020

NO	KECAMATAN	PUSKESMAS	KELURAHAN	KASUS BARU									
				Pausi Basiler (PB)/ Kusta kering			Multi Basiler (MB)/ Kusta Basah			PB + MB			
				L	P	L+P	L	P	L+P	L	P	L+P	
1						0			0	0	0	0	
2						0			0	0	0	0	
3	SAWANGAN	SAWANGAN BARU	SAWANGAN BARU			0			0	0	0	0	
4		SAWANGAN LAMA	SAWANGAN LAMA			0			0	0	0	0	
5		PENGASINAN	PENGASINAN			0	1		1	1	0	1	
6		BEDAHAN	BEDAHAN			0	1		1	1	0	1	
7		PASIR PUTIH	PASIR PUTIH		1	1				0	0	1	1
8		KEDAUNG	KEDAUNG			0				0	0	0	0
9		CINANGKA	CINANGKA		1	2	3	1	1	2	2	3	5
10	BOJONGSARI	BOJONGSARI BARU	BOJONGSARI BARU			0			0	0	0	0	
11		CURUG	CURUG			0			0	0	0	0	
12		PONDOK PETIR	PONDOK PETIR			0			0	0	0	0	
13		SERUA	SERUA			0		1	1	1	0	1	1
14		DUREN SERIBU	DUREN SERIBU			0				0	0	0	0
15		DUREN MEKAR	DUREN MEKAR			0				0	0	0	0
16		BOJONGSARI LAMA	BOJONGSARI LAMA			0				0	0	0	0
17	PANCORAN MAS	PANCORAN MAS	PANCORAN MAS			0			0	0	0	0	
18		DEPOK	DEPOK			0			0	0	0	0	
19		RANGKAPAN JAYA BARU	RANGKAPAN JAYA BARU			0			0	0	0	0	
20		RANGKAPAN JAYA	RANGKAPAN JAYA		1	1	3	1	4	3	2	5	
21	MAMPANG	MAMPANG			0		1	1	0	1	1		
22	DEPOK JAYA	DEPOK JAYA			0			0	0	0	0		
23	CIPAYUNG	CIPAYUNG	CIPAYUNG			0			0	0	0	0	
24		CIPAYUNG JAYA	CIPAYUNG JAYA			0			0	0	0	0	
25		BOJONG PONDOK TERONG	BOJONG PONDOK TERONG			0			0	0	0	0	
26		PONDOK JAYA	PONDOK JAYA			0	3		3	3	0	3	
27		RATUJAYA	RATUJAYA			0		2	2	0	2	2	
28	SUKMAJAYA	TIRTAJAYA	TIRTAJAYA			0			0	0	0	0	
29		MEKAR JAYA	MEKAR JAYA			0			0	0	0	0	
30		ABADJAYA	ABADJAYA			0			0	0	0	0	
31		CISALAK	CISALAK			0			0	0	0	0	
32		BAKTI JAYA	BAKTI JAYA			0			0	0	0	0	
33		PONDOK SUKMAJAYA	SUKMAJAYA			0			0	0	0	0	
34		KALIBARU	KALIBARU			0			0	0	0	0	
35	CIMANGGIS	CILODONG	CILODONG			0			0	0	0	0	
36		KALIMULYA	KALIMULYA			0			0	0	0	0	
37		JATIMULYA	JATIMULYA			0			0	0	0	0	
38		VILLA PERTIWI	SUKAMAJU			0			0	0	0	0	
39		CIMANGGIS	CURUG			0			0	0	0	0	
40		HARJAMUKTI	HARJAMUKTI		1	1	8	2	10	8	3	11	
41		CISALAK PASAR	CISALAK PASAR			0			0	0	0	0	
42	MEKARSARI	MEKARSARI			0			0	0	0	0		
43	TUGU	TUGU			0			0	0	0	0		
44	PASIR GUNUNG SELATAN	PASIR GUNUNG SELATAN			0			0	0	0	0		
45	TAPOS	TAPOS	TAPOS			0			0	0	0	0	
46		CILANGKAP	LEUWINAGGUNG			0		1	1	0	1	1	
47		CILANGKAP	CILANGKAP			0		1	1	0	1	1	
48		CIMPAEUN	CIMPAEUN			0			0	0	0	0	
49		JATIJAJAR	JATIJAJAR			0			0	0	0	0	
50		SUKAMAJU BARU	SUKAMAJU BARU			0	1		1	1	0	1	
51		SUKATANI	SUKATANI			0			0	0	0	0	
52	BEJI	BEJI	BEJI TIMUR			0			0	0	0	0	
53		DEPOK UTARA	BEJI			0			0	0	0	0	
54		KEMIRIMUKA	KEMIRIMUKA			0			0	0	0	0	
55		PONDOK CINA	PONDOK CINA			0			0	0	0	0	
56		TANAH BARU	KUKUSAN			0			0	0	0	0	
57	LIMO	TANAH BARU	TANAH BARU			0			0	0	0	0	
58		MERUYUNG	MERUYUNG			0			0	0	0	0	
59		LIMO	GROGOL			0	3	1	4	3	1	4	
60		KRUKUT	KRUKUT			0		2	2	0	2	2	
61	CINERE	LIMO	LIMO			0			0	0	0	0	
62		CINERE	CINERE			0	1		1	1	0	1	
63		GANDUL	GANDUL			0			0	0	0	0	
64		PANGKALANJATI BARU	PANGKALANJATI BARU			0	1		1	1	0	1	
65	PANGKALANJATI	PANGKALANJATI			0			0	0	0	0		
JUMLAH (KAB/KOTA)				1	5	6	23	13	36	24	18	42	
PROPORSI JENIS KELAMIN				16.7	83.3		63.9	36.1		57.1	42.9		
ANGKA PENEMUAN KASUS BARU (NCDR/NEW CASE DETECTION RATE) PER 100.000 PENDUDUK										1.92	1.46	1.69	

Sumber: Dinas Kesehatan Kota Depok, 2020

TABEL 58

KASUS BARU KUSTA CACAT TINGKAT 0, CACAT TINGKAT 2, PENDERITA KUSTA ANAK<15 TAHUN,
MENURUT KECAMATAN, DAN PUSKESMAS
KOTA DEPOK
TAHUN 2020

NO	KECAMATAN	PUSKESMAS	KELURAHAN	PENDERITA KUSTA	KASUS BARU							
					CACAT TINGKAT 0		CACAT TINGKAT 2		PENDERITA KUSTA ANAK <15 TAHUN		PENDERITA KUSTA ANAK<15 TAHUN DENGAN CACAT TINGKAT 2	
					JUMLAH	%	JUMLAH	%	JUMLAH	%		JUMLAH
1	2	3	4	5	6	7	8	9	10	11	12	
1	SAWANGAN	SAWANGAN BARU	SAWANGAN BARU	0	0	#DIV/0!	0	#DIV/0!	0	#DIV/0!	0	#DIV/0!
2		SAWANGAN LAMA	SAWANGAN LAMA	0	0	#DIV/0!	0	#DIV/0!	0	#DIV/0!	0	#DIV/0!
3		PENGASINAN	PENGASINAN	1	1	100.00	0	0.00	0	0.00	0	0.00
4		DEDAHAN	DEDAHAN	1	1	100.00	0	0.00	0	0.00	0	0.00
5		PASIR PUTIH	PASIR PUTIH	1	1	100.00	0	0.00	0	0.00	0	0.00
6		KEDALING	KEDALING	0	0	#DIV/0!	0	#DIV/0!	0	#DIV/0!	0	#DIV/0!
7	CINANGKA	CINANGKA	5	5	100.00	0	0.00	0	0.00	0	0.00	
8	BOJONGSARI	BOJONGSARI BARU	BOJONGSARI BARU	0	0	#DIV/0!	0	#DIV/0!	0	#DIV/0!	0	#DIV/0!
9		CURUG	CURUG	0	0	#DIV/0!	0	#DIV/0!	0	#DIV/0!	0	#DIV/0!
10		PONDOK PETIR	PONDOK PETIR	0	0	#DIV/0!	0	#DIV/0!	0	#DIV/0!	0	#DIV/0!
11		SERUA	SERUA	1	1	100.00	0	0.00	0	0.00	0	0.00
12		DUREN SERIBU	DUREN SERIBU	0	0	#DIV/0!	0	#DIV/0!	0	#DIV/0!	0	#DIV/0!
13		DUREN MEKAR	DUREN MEKAR	0	0	#DIV/0!	0	#DIV/0!	0	#DIV/0!	0	#DIV/0!
14	BOJONGSARI LAMA	BOJONGSARI LAMA	0	0	#DIV/0!	0	#DIV/0!	0	#DIV/0!	0	#DIV/0!	
15	PANCORAN MAS	PANCORAN MAS	PANCORAN MAS	0	0	#DIV/0!	0	#DIV/0!	0	#DIV/0!	0	#DIV/0!
16		DEPOK	DEPOK	0	0	#DIV/0!	0	#DIV/0!	0	#DIV/0!	0	#DIV/0!
17		RANGKAPAN JAYA	RANGKAPAN JAYA BARU	0	0	#DIV/0!	0	#DIV/0!	0	#DIV/0!	0	#DIV/0!
18		RANGKAPAN JAYA	RANGKAPAN JAYA	5	5	100.00	0	0.00	0	0.00	0	0.00
19		MAMPANG	MAMPANG	1	1	100.00	0	0.00	0	0.00	0	0.00
20		DEPOK JAYA	DEPOK JAYA	0	0	#DIV/0!	0	#DIV/0!	0	#DIV/0!	0	#DIV/0!
21	CIPAYUNG	CIPAYUNG	CIPAYUNG	0	0	#DIV/0!	0	#DIV/0!	0	#DIV/0!	0	#DIV/0!
22		CIPAYUNG JAYA	CIPAYUNG JAYA	0	0	#DIV/0!	0	#DIV/0!	0	#DIV/0!	0	#DIV/0!
23		BOJONG PONDOK TERONG	BOJONG PONDOK TERONG	0	0	#DIV/0!	0	#DIV/0!	0	#DIV/0!	0	#DIV/0!
24		RATUJAYA	PONDOK JAYA	3	3	100.00	0	0.00	0	0.00	0	0.00
25	RATUJAYA	RATUJAYA	2	2	100.00	0	0.00	0	0.00	0	0.00	
26	SUKMAJAYA	SUKMAJAYA	TIRTAJAYA	0	0	#DIV/0!	0	#DIV/0!	0	#DIV/0!	0	#DIV/0!
27		MEKAR JAYA	MEKAR JAYA	0	0	#DIV/0!	0	#DIV/0!	0	#DIV/0!	0	#DIV/0!
28		ABADIJAYA	ABADIJAYA	0	0	#DIV/0!	0	#DIV/0!	0	#DIV/0!	0	#DIV/0!
29		CISALAK	CISALAK	0	0	#DIV/0!	0	#DIV/0!	0	#DIV/0!	0	#DIV/0!
30		BAKTI JAYA	BAKTI JAYA	0	0	#DIV/0!	0	#DIV/0!	0	#DIV/0!	0	#DIV/0!
31		PONDOK SUKMAJAYA	SUKMAJAYA	0	0	#DIV/0!	0	#DIV/0!	0	#DIV/0!	0	#DIV/0!
32	CILODONG	CILODONG	KALIBARU	0	0	#DIV/0!	0	#DIV/0!	0	#DIV/0!	0	#DIV/0!
33		CILODONG	CILODONG	0	0	#DIV/0!	0	#DIV/0!	0	#DIV/0!	0	#DIV/0!
34		KALIMULYA	KALIMULYA	0	0	#DIV/0!	0	#DIV/0!	0	#DIV/0!	0	#DIV/0!
35		JATIMULYA	JATIMULYA	0	0	#DIV/0!	0	#DIV/0!	0	#DIV/0!	0	#DIV/0!
36		VILLA PERTIWI	SUKAMAJU	0	0	#DIV/0!	0	#DIV/0!	0	#DIV/0!	0	#DIV/0!
37		CIMANGGIS	CURUG	0	0	#DIV/0!	0	#DIV/0!	0	#DIV/0!	0	#DIV/0!
38	CIMANGGIS	HARJAMUKTI	HARJAMUKTI	11	10	90.91	1	9.09	0	0.00	0	0.00
39		CISALAK PASAR	CISALAK PASAR	0	0	#DIV/0!	0	#DIV/0!	0	#DIV/0!	0	#DIV/0!
40		MEKARSARI	MEKARSARI	0	0	#DIV/0!	0	#DIV/0!	0	#DIV/0!	0	#DIV/0!
41		TUGU	TUGU	0	0	#DIV/0!	0	#DIV/0!	0	#DIV/0!	0	#DIV/0!
42		PASIR GUNUNG SELATAN	PASIR GUNUNG SELATAN	0	0	#DIV/0!	0	#DIV/0!	0	#DIV/0!	0	#DIV/0!
43		TAPOS	TAPOS	0	0	#DIV/0!	0	#DIV/0!	0	#DIV/0!	0	#DIV/0!
44	TAPOS	LEUWINAGGUNG	LEUWINAGGUNG	1	1	100.00	0	0.00	0	0.00	0	0.00
45		CILANGKAP	CILANGKAP	1	1	100.00	0	0.00	0	0.00	0	0.00
46		CIMPAELN	CIMPAELN	0	0	#DIV/0!	0	#DIV/0!	0	#DIV/0!	0	#DIV/0!
47		JATIJAJAR	JATIJAJAR	0	0	#DIV/0!	0	#DIV/0!	0	#DIV/0!	0	#DIV/0!
48		SUKAMAJU BARU	SUKAMAJU BARU	1	1	100.00	0	0.00	0	0.00	0	0.00
49		SUKATANI	SUKATANI	0	0	#DIV/0!	0	#DIV/0!	0	#DIV/0!	0	#DIV/0!
50	BEJI	BEJI TIMUR	BEJI TIMUR	0	0	#DIV/0!	0	#DIV/0!	0	#DIV/0!	0	#DIV/0!
51		DEPOK UTARA	BEJI	0	0	#DIV/0!	0	#DIV/0!	0	#DIV/0!	0	#DIV/0!
52		KEMIRIMUKA	KEMIRIMUKA	0	0	#DIV/0!	0	#DIV/0!	0	#DIV/0!	0	#DIV/0!
53		PONDOK CINA	PONDOK CINA	0	0	#DIV/0!	0	#DIV/0!	0	#DIV/0!	0	#DIV/0!
54		TANAH BARU	KUKUSAN	0	0	#DIV/0!	0	#DIV/0!	0	#DIV/0!	0	#DIV/0!
55		TANAH BARU	TANAH BARU	0	0	#DIV/0!	0	#DIV/0!	0	#DIV/0!	0	#DIV/0!
56	LIMO	MERUYLING	MERUYLING	0	0	#DIV/0!	0	#DIV/0!	0	#DIV/0!	0	#DIV/0!
57		GROGOL	GROGOL	4	4	100.00	0	0.00	0	0.00	0	0.00
58		KRIUKIT	KRIUKIT	2	2	100.00	0	0.00	0	0.00	0	0.00
59		LIMO	LIMO	0	0	#DIV/0!	0	#DIV/0!	0	#DIV/0!	0	#DIV/0!
60	CINERE	CINERE	CINERE	1	1	100.00	0	0.00	0	0.00	0	0.00
61		GANDUL	GANDUL	0	0	#DIV/0!	0	#DIV/0!	0	#DIV/0!	0	#DIV/0!
62		PANGKALANJATI BARU	PANGKALANJATI BARU	1	1	100.00	0	0.00	0	0.00	0	0.00
63		PANGKALANJATI	PANGKALANJATI	0	0	#DIV/0!	0	#DIV/0!	0	#DIV/0!	0	#DIV/0!
JUMLAH (KAB/KOTA)				42	41	97.62	1	2.38	0	0.00	0	0
ANGKA CACAT TINGKAT 2 PER 1.000.000 PENDUDUK												0.40

Sumber: Dinas Kesehatan Kota Depok, 2020

TABEL 59

JUMLAH KASUS TERDAFTAR DAN ANGKA PREVALENSI PENYAKIT KUSTA MENURUT TIPE/JENIS, JENIS KELAMIN, KECAMATAN, DAN PUSKESMAS
KOTA DEPOK
TAHUN 2020

NO	KECAMATAN	PUSKESMAS	KELURAHAN	KASUS TERDAFTAR									
				Pausi Basiler/Kusta kering			Multi Basiler/Kusta Basah			JUMLAH			
				L	P	L+P	L	P	L+P	L	P	L+P	
1	2	3	4	5	6	7	8	9	10	11	12	13	
1													
2													
3													
4													
5													
6													
7													
8													
9													
10													
11													
12													
13													
14													
15													
16													
17													
18													
19													
20													
21													
22													
23													
24													
25													
26													
27													
28													
29													
30													
31													
32													
33													
34													
35													
36													
37													
38													
39													
40													
41													
42													
43													
44													
45													
46													
47													
48													
49													
50													
51													
52													
53													
54													
55													
56													
57													
58													
59													
60													
61													
62													
63													
JUMLAH (KAB/KOTA)				1	5	6	22	14	36	23	19	42	
ANGKA PREVALENSI PER 10.000 PENDUDUK													0.17

Sumber: Dinas Kesehatan Kota Depok, 2020

TABEL 61

JUMLAH KASUS AFP (NON POLIO) MENURUT KECAMATAN DAN PUSKESMAS
KOTA DEPOK
TAHUN 2020

NO	KECAMATAN	PUSKESMAS	JUMLAH PENDUDUK <15 TAHUN	JUMLAH KASUS AFP (NON POLIO)
1	2	3	4	5
1	SAWANGAN	Puskesmas Sawangan	32,136	0
2		Puskesmas Pasir Putih	17,975	0
3		Puskesmas Kedaung	16,554	0
4		Puskesmas Pengasinan	43,160	0
5		Puskesmas Cinangka	16,385	0
6	BOJONGSARI	Puskesmas Bojongsari	63,144	0
7		Puskesmas Duren Seribu	40,447	0
8	PANCORAN MAS	Puskesmas Pancoran Mas	108,596	0
9		Puskesmas Depok Jaya	26,627	0
10		Puskesmas Rangkapan Jaya Baru	70,405	0
11	CIPAYUNG	Puskesmas Mampang	23,234	0
12		Puskesmas Cipayung	73,318	0
13		Puskesmas Ratu Jaya	58,410	0
14	SUKMAJAYA	Puskesmas Sukmajaya	80,855	0
15		Puskesmas Abadjaya	84,228	0
16		Puskesmas Bhaktijaya	64,838	0
17		Puskesmas Pondok Sukmajaya	31,388	0
18	CILODONG	Puskesmas Cilodong	39,300	0
19		Puskesmas Villa Pertiwi	71,109	0
20		Puskesmas Kalimulya	22,389	0
21	CIMANGGIS	Puskesmas Cimanggis	23,026	0
22		Puskesmas Tugu	98,136	0
23		Puskesmas Harjamukti	28,359	0
24		Puskesmas Pasir Gunung Selatan	34,749	0
25		Puskesmas Mekarsari	55,429	0
26		Puskesmas Cicalak Pasar	25,899	0
27	TAPOS	Puskesmas Tapos	27,402	0
28		Puskesmas Sukatani	57,560	0
29		Puskesmas Jatijajar	37,403	0
30	TAPOS	Puskesmas Cilangkap	46,495	0
31		Puskesmas Cimpaeun	21,135	0
32		Puskesmas Sukamaju Baru	40,413	0
33	BEJI	Puskesmas Beji	11,611	0
34		Puskesmas Tanah Baru	63,195	0
35		Puskesmas Kemiri Muka	56,694	0
36	LIMO	Puskesmas Depok Utara	50,987	0
37		Puskesmas Limo	91,495	0
38	CINERE	Puskesmas Cinere	120,722	0
JUMLAH (KAB/KOTA)			1,875,209	0
AFP RATE (NON POLIO) PER 100.000 PENDUDUK USIA < 15 TAHUN				0.0

Sumber: Dinas Kesehatan Kota Depok, 2020

Keterangan: Jumlah kasus adalah seluruh kasus yang ada di wilayah kerja puskesmas tersebut termasuk kasus yang ditemukan di RS

TABEL 62

JUMLAH KASUS PENYAKIT YANG DAPAT DICEGAH DENGAN IMUNISASI (PD3I) MENURUT JENIS KELAMIN, KECAMATAN, DAN PUSKESMAS
KOTA DEPOK
TAHUN 2020

NO	KECAMATAN	PUSKESMAS	JUMLAH KASUS PD3I																	
			DIFTERI				PERTUSIS				TETANUS NEONATORUM				HEPATITIS B			SUSPEK CAMPAK		
			JUMLAH KASUS			MENINGGAL	JUMLAH KASUS			MENINGGAL	JUMLAH KASUS			MENINGGAL	JUMLAH KASUS			L	P	L+P
L	P	L+P	L	P	L+P		L	P	L+P		L	P	L+P							
1	2	3	4	5	6	7	8	9	10	11	12	13	14	15	16	17	18	19	20	
1	Sawangan	UPTD Puskesmas Sawangan	0	0	0	0	0	0	0	0	0	0	0	0	0	0	0	0	0	
2		UPTD Puskesmas Pasir Putih	0	0	0	0	0	0	0	0	0	0	0	0	0	0	0	0	0	
3		UPTD Puskesmas Kedaung	0	0	0	0	0	0	0	0	0	0	0	0	0	0	0	0	0	
4		UPTD Puskesmas Cinangka	0	0	0	0	0	0	0	0	0	0	0	0	0	0	0	0	0	
5		UPTD Puskesmas Pengasinan	0	0	0	0	0	0	0	0	0	0	0	0	0	0	0	0	0	
6	Bojongsari	UPTD Puskesmas Bojongsari	0	0	0	0	0	0	0	0	0	0	0	0	0	0	0	0	0	
7		UPTD Puskesmas Duren Seribu	0	0	0	0	0	0	0	0	0	0	0	0	0	0	0	0	0	
8	Pancoran Mas	UPTD Puskesmas Pancoran Mas	0	0	0	0	0	0	0	0	0	0	0	0	0	0	0	0	0	
9		UPTD Puskesmas Depok Jaya	0	0	0	0	0	0	0	0	0	0	0	0	0	0	0	0	0	
10		UPTD Puskesmas Mampang	0	0	0	0	0	0	0	0	0	0	0	0	0	0	0	0	0	
11		UPTD Puskesmas Rangkapan Jaya Baru	0	0	0	0	0	0	0	0	0	0	0	0	0	0	0	0	0	
12	Cipayung	UPTD Puskesmas Cipayung	0	0	0	0	0	0	0	0	0	0	0	0	0	0	0	0	0	
13		UPTD Puskesmas Ratu Jaya	0	1	1	0	0	0	0	0	0	0	0	0	0	0	0	0	0	
14	Sukmajaya	UPTD Puskesmas Sukmajaya	2	0	2	0	0	0	0	0	0	0	0	0	0	0	0	0	0	
15		UPTD Puskesmas Abadijaya	0	0	0	0	0	0	0	0	0	0	0	0	0	0	0	0	0	
16		UPTD Puskesmas Bhaktijaya	0	0	0	0	0	0	0	0	0	0	0	0	0	0	0	0	0	
17		UPTD Puskesmas Pondok Sukmajaya	0	0	0	0	0	0	0	0	0	0	0	0	0	0	0	0	0	
18	Cilodong	UPTD Puskesmas Cilodong	0	0	0	0	0	0	0	0	0	0	0	0	0	0	0	0	0	
19		UPTD Puskesmas Villa Pertiwi	0	0	0	0	0	0	0	0	0	0	0	0	0	0	0	0	0	
20		UPTD Puskesmas Kalimulya	0	0	0	0	0	0	0	0	0	0	0	0	0	0	0	0	0	
21	Cimanggis	UPTD Puskesmas Cimanggis	0	0	0	0	0	0	0	0	0	0	0	0	0	0	0	0	0	
22		UPTD Puskesmas Tugu	0	0	0	0	0	0	0	0	0	0	0	0	0	0	0	0	0	
23		UPTD Puskesmas Harjamukti	0	0	0	0	0	0	0	0	0	0	0	0	0	0	0	0	0	
24		UPTD Puskesmas Pasir Gunung Selatan	0	0	0	0	0	0	0	0	0	0	0	0	0	0	0	0	0	
25		UPTD Puskesmas Mekarsari	0	0	0	0	0	0	0	0	0	0	0	0	0	0	0	0	0	
26		UPTD Puskesmas Cisalak Pasar	0	1	1	0	0	0	0	0	0	0	0	0	0	0	0	0	0	
27	Tapos	UPTD Puskesmas Tapos	0	0	0	0	0	0	0	0	0	0	0	0	0	0	0	0	0	
28		UPTD Puskesmas Sukatani	0	0	0	0	0	0	0	0	0	0	0	0	0	0	0	0	0	
29		UPTD Puskesmas Jatijajar	0	0	0	0	0	0	0	0	0	0	0	0	0	0	0	0	0	
30		UPTD Puskesmas Cilangkap	0	0	0	0	0	0	0	0	0	0	0	0	0	0	0	0	0	
31		UPTD Puskesmas Cimpaeun	0	0	0	0	0	0	0	0	0	0	0	0	0	0	0	0	0	
32		UPTD Puskesmas Sukamaju Baru	0	0	0	0	0	0	0	0	0	0	0	0	0	0	0	0	0	
33	Beji	UPTD Puskesmas Beji	0	0	0	0	0	0	0	0	0	0	0	0	0	0	0	0	0	
34		UPTD Puskesmas Depok Utara	0	0	0	0	0	0	0	0	0	0	0	0	0	0	0	0	0	
35		UPTD Puskesmas Tanah Baru	0	0	0	0	0	0	0	0	0	0	0	0	0	0	0	0	0	
36		UPTD Puskesmas Kemiri Muka	0	0	0	0	0	0	0	0	0	0	0	0	0	0	0	0	0	
37	Limo	UPTD Puskesmas Limo	0	0	0	0	0	0	0	0	0	0	0	0	0	0	0	0	0	
38	Cinere	UPTD Puskesmas Cinere	0	0	0	0	0	0	0	0	0	0	0	0	0	0	0	0	0	
JUMLAH (KAB/KOTA)			2	2	4	0	0	0	0	0	0	0	0	0	0	0	0	0	0	
CASE FATALITY RATE (%)							0.0					0.0								
INSIDENS RATE SUSPEK CAMPAK																0.0	0.0	0.0		

Sumber: Dinas Kesehatan Kota Depok, 2020

TABEL 63

KEJADIAN LUAR BIASA (KLB) DI DESA/KELURAHAN YANG DITANGANI < 24 JAM
KOTA DEPOK
TAHUN 2020

NO	KECAMATAN	PUSKESMAS	KELURAHAN	KLB DI DESA/KELURAHAN		
				JUMLAH	DITANGANI <24 JAM	%
1	2	3	4	5	6	7
1	SAWANGAN	SAWANGAN	SAWANGAN BARU	206	206	100.0
2		SAWANGAN LAMA	SAWANGAN LAMA	246	246	100.0
3		PENGASINAN	PENGASINAN	207	207	100.0
4		BEDAHAN	BEDAHAN	275	275	100.0
5		PASIR PUTIH	PASIR PUTIH	246	246	100.0
6		KEDAUNG	KEDAUNG	113	113	100.0
7		CINANGKA	CINANGKA	213	213	100.0
8	BOJONGSARI	BOJONGSARI	BOJONGSARI BARU	147	147	100.0
9			CURUG	358	358	100.0
10			PONDOK PETIR	339	339	100.0
11		SERUA	195	195	100.0	
12		DUREN SERIBU	DUREN SERIBU	198	198	100.0
13			DUREN MEKAR	84	84	100.0
14	BOJONGSARI LAMA		83	83	100.0	
15	PANCORAN MAS	PANCORAN MAS	487	487	100.0	
16		DEPOK	439	439	100.0	
17		RANGKAPAN JAYA	RANGKAPAN JAYA BARU	331	331	100.0
18		RANGKAPAN JAYA	RANGKAPAN JAYA	301	301	100.0
19		MAMPANG	MAMPANG	360	360	100.0
20		DEPOK JAYA	DEPOK JAYA	286	286	100.0
21	CIPAYUNG	CIPAYUNG	CIPAYUNG	279	279	100.0
22			CIPAYUNG JAYA	127	127	100.0
23		RATUJAYA	BOJONG PONDOK TERONG	314	314	100.0
24			PONDOK JAYA	192	192	100.0
25			RATUJAYA	485	485	100.0
26	SUKMAJAYA	SUKMAJAYA	242	242	100.0	
27		MEKAR JAYA	412	412	100.0	
28		ABADJAYA	604	604	100.0	
29		CISALAK	170	170	100.0	
30		BAKTI JAYA	636	636	100.0	
31		PONDOK SUKMAJAYA	SUKMAJAYA	440	440	100.0
32	CILODONG	CILODONG	229	229	100.0	
33		KALIBARU	118	118	100.0	
34		KALIMULYA	295	295	100.0	
35		JATIMULYA	246	246	100.0	
36		VILLA PERTIWI	SUKAMAJU	688	688	100.0
37	CIMANGGIS	CIMANGGIS	CURUG	297	297	100.0
38			HARJAMUKTI	297	297	100.0
39		CISALAK PASAR	CISALAK PASAR	277	277	100.0
40		MEKARSARI	MEKARSARI	760	760	100.0
41		TUGU	TUGU	731	731	100.0
42		PASIR GUNUNG SELATAN	PASIR GUNUNG SELATAN	416	416	100.0
43	TAPOS	TAPOS	95	95	100.0	
44		LEUWINAGGUNG	75	75	100.0	
45		CILANGKAP	381	381	100.0	
46		CIMPAELIN	200	200	100.0	
47		JATIJAJAR	398	398	100.0	
48		SUKAMAJU BARU	SUKAMAJU BARU	416	416	100.0
49		SUKATANI	SUKATANI	678	678	100.0
50	BEJI	BEJI	220	220	100.0	
51		DEPOK UTARA	BEJI	409	409	100.0
52		KEMIRIMUKA	KEMIRIMUKA	234	234	100.0
53		PONDOK CINA	PONDOK CINA	136	136	100.0
54		KUKUSAN	KUKUSAN	288	288	100.0
55		TANAH BARU	TANAH BARU	549	549	100.0
56	LIMO	LIMO	MERUYUNG	229	229	100.0
57			GROGOL	324	324	100.0
58		KRUKUT	178	178	100.0	
59		LIMO	326	326	100.0	
60	CINERE	CINERE	CINERE	236	236	100.0
61			GANDUL	278	278	100.0
62			PANGKALANJATI BARU	138	138	100.0
63			PANGKALANJATI	143	143	100.0
JUMLAH (KAB/KOTA)				19,310	19,310	100.0

Sumber: Seksi Surveillance dan Imunisasi, 2020

TABEL 64

JUMLAH PENDERITA DAN KEMATIAN PADA KLB MENURUT JENIS KEJADIAN LUAR BIASA (KLB)
KOTA DEPOK
TAHUN 2020

NO	JENIS KEJADIAN LUAR BIASA	YANG TERSERANG		WAKTU KEJADIAN (TANGGAL)			JUMLAH PENDERITA			KELOMPOK UMUR PENDERITA													JUMLAH KEMATIAN			JUMLAH PENDUDUK TERANCAH			ATTACK RATE (%)			CFR (%)		
		JUMLAH KEC	JUMLAH DESA/KEL	DIKETAHUI	DITANGGULANGI	AKHIR	L	P	L+P	TD	0-7 HARI	8-28 HARI	1-11 BLN	1-4 THN	5-9 THN	10-14 THN	15-19 THN	20-44 THN	45-54 THN	55-59 THN	60-69 THN	70+ THN	L	P	L+P	L	P	L+P	L	P	L+P	L	P	L+P
1	COVID-19	11	63	2/3/2020	2/3/2020	31/12/2020	9,333	9,973	19,306	175	0	0	0	547	675	937	1,024	9,388	3,591	1,270	1,310	388	303	193	496	1,249,118	1,235,068	#####	0.7	0.8	0.8	3.2	1.9	2.6
2	DIFTERI	3	4	17/01/2020	17/01/2020	6/7/2020	2	2	4	0	0	0	0	0	2	0	0	2	0	0	0	0	0	0	0	1,249,118	1,235,068	#####	0.0	0.0	0.0	0.0	0.0	0.0

TD : Tidak Diketahui

Sumber:

1. Satgas Penanganan Covid-19 Kota Depok
2. Seksi Surveilans dan Imunisasi

TABEL 65

KASUS DEMAM BERDARAH DENGUE (DBD) MENURUT JENIS KELAMIN, KECAMATAN, DAN PUSKESMAS
KOTA DEPOK
TAHUN 2020

NO	KECAMATAN	PUSKESMAS	KELURAHAN	DEMAM BERDARAH DENGUE (DBD)									
				JUMLAH KASUS			MENINGGAL			CFR (%)			
				L	P	L+P	L	P	L+P	L	P	L+P	
1	2	3	4	5	6	7	8	9	10	11	12	13	
1	SAWANGAN	SAWANGAN	SAWANGAN BARU	5	3	8	0	0	0	0.0	0.0	0.0	
2		SAWANGAN	SAWANGAN LAMA	16	19	35	0	0	0	0.0	0.0	0.0	
3		PENGASINAN	PENGASINAN	14	9	23	0	0	0	0.0	0.0	0.0	
4		BEDAHAN	BEDAHAN	8	11	19	1	0	1	12.5	0.0	5.3	
5		PASIR PUTIH	PASIR PUTIH	10	6	16	0	0	0	0.0	0.0	0.0	
6		KEDAUNG	KEDAUNG	3	3	6	0	0	0	0.0	0.0	0.0	
7		CINANGKA	CINANGKA	1	2	3	0	0	0	0.0	0.0	0.0	
8	BOJONGSARI	BOJONGSARI	BOJONGSARI BARU	3	0	3	0	0	0	0.0	#DIV/0!	0.0	
9		BOJONGSARI	CURUG	2	2	4	0	0	0	0.0	0.0	0.0	
10		BOJONGSARI	PONDOK PETIR	2	2	4	0	0	0	0.0	0.0	0.0	
11		BOJONGSARI	SERUA	6	5	11	0	0	0	0.0	0.0	0.0	
12		BOJONGSARI	DUREN SERIBU	DUREN SERIBU	8	8	16	0	0	0	0.0	0.0	0.0
13		BOJONGSARI	DUREN MEKAR	DUREN MEKAR	3	4	7	0	0	0	0.0	0.0	0.0
14	PANCORAN MAS	BOJONGSARI LAMA	BOJONGSARI LAMA	2	4	6	0	0	0	0.0	0.0	0.0	
15		PANCORAN MAS	PANCORAN MAS	40	31	71	0	0	0	0.0	0.0	0.0	
16		PANCORAN MAS	DEPOK	39	26	65	0	0	0	0.0	0.0	0.0	
17		PANCORAN MAS	RANGKAPAN JAYA	RANGKAPAN JAYA BARU	5	4	9	0	0	0	0.0	0.0	0.0
18		PANCORAN MAS	RANGKAPAN JAYA	RANGKAPAN JAYA	15	19	34	0	0	0	0.0	0.0	0.0
19		PANCORAN MAS	MAMPANG	MAMPANG	13	17	30	0	0	0	0.0	0.0	0.0
20	CIPAYUNG	DEPOK JAYA	DEPOK JAYA	16	7	23	0	0	0	0.0	0.0	0.0	
21		CIPAYUNG	CIPAYUNG	CIPAYUNG	22	13	35	0	0	0	0.0	0.0	0.0
22		CIPAYUNG	CIPAYUNG JAYA	CIPAYUNG JAYA	3	4	7	0	0	0	0.0	0.0	0.0
23		CIPAYUNG	BOJONG PONDOK TERONG	BOJONG PONDOK TERONG	13	7	20	0	0	0	0.0	0.0	0.0
24		CIPAYUNG	RATUJAYA	PONDOK JAYA	9	6	15	0	0	0	0.0	0.0	0.0
25		CIPAYUNG	RATUJAYA	RATUJAYA	10	12	22	0	0	0	0.0	0.0	0.0
26	SUKMAJAYA	SUKMAJAYA	TIRTAJAYA	11	22	33	0	0	0	0.0	0.0	0.0	
27		SUKMAJAYA	MEKAR JAYA	MEKAR JAYA	22	13	35	0	0	0	0.0	0.0	0.0
28		SUKMAJAYA	ABADIJAYA	ABADIJAYA	12	7	19	0	0	0	0.0	0.0	0.0
29		SUKMAJAYA	CISALAK	CISALAK	4	2	6	0	0	0	0.0	0.0	0.0
30		SUKMAJAYA	BAKTI JAYA	BAKTI JAYA	8	10	18	0	2	2	0.0	20.0	11.1
31		SUKMAJAYA	PONDOK SUKMAJAYA	SUKMAJAYA	26	16	42	0	0	0	0.0	0.0	0.0
32	CILODONG	CILODONG	KALIBARU	5	10	15	0	0	0	0.0	0.0	0.0	
33		CILODONG	CILODONG	11	13	24	0	0	0	0.0	0.0	0.0	
34		CILODONG	KALIMULYA	KALIMULYA	12	15	27	0	0	0	0.0	0.0	0.0
35		CILODONG	JATIMULYA	JATIMULYA	4	3	7	0	0	0	0.0	0.0	0.0
36		CILODONG	VILLA PERTIWI	SUKAMAJU	23	14	37	0	0	0	0.0	0.0	0.0
37	CIMANGGIS	CIMANGGIS	CURUG	6	7	13	0	0	0	0.0	0.0	0.0	
38		CIMANGGIS	HARJAMUKTI	HARJAMUKTI	12	5	17	0	0	0	0.0	0.0	0.0
39		CIMANGGIS	CISALAK PASAR	CISALAK PASAR	3	3	6	0	0	0	0.0	0.0	0.0
40		CIMANGGIS	MEKARSARI	MEKARSARI	6	11	17	0	0	0	0.0	0.0	0.0
41		CIMANGGIS	TUGU	TUGU	30	27	57	0	0	0	0.0	0.0	0.0
42		CIMANGGIS	PASIR GUNUNG SELATAN	PASIR GUNUNG SELATAN	9	6	15	0	0	0	0.0	0.0	0.0
43	TAPOS	TAPOS	TAPOS	5	3	8	0	0	0	0.0	0.0	0.0	
44		TAPOS	LEUWINAGGUNG	1	4	5	0	0	0	0.0	0.0	0.0	
45		TAPOS	CILANGKAP	CILANGKAP	4	5	9	0	0	0	0.0	0.0	0.0
46		TAPOS	CIMPAEUN	CIMPAEUN	5	5	10	0	0	0	0.0	0.0	0.0
47		TAPOS	JATUJAJAR	JATUJAJAR	11	13	24	0	0	0	0.0	0.0	0.0
48		TAPOS	SUKAMAJU BARU	SUKAMAJU BARU	11	13	24	0	0	0	0.0	0.0	0.0
49		TAPOS	SUKATANI	SUKATANI	7	6	13	0	0	0	0.0	0.0	0.0
50	BEJI	BEJI	BEJI TIMUR	10	8	18	0	0	0	0.0	0.0	0.0	
51		BEJI	DEPOK UTARA	BEJI	31	36	67	0	0	0	0.0	0.0	0.0
52		BEJI	KEMIRIMUKA	KEMIRIMUKA	13	12	25	0	0	0	0.0	0.0	0.0
53		BEJI	PONDOK CINA	PONDOK CINA	8	10	18	0	0	0	0.0	0.0	0.0
54		BEJI	TANAH BARU	KLIKUSAN	16	13	29	0	0	0	0.0	0.0	0.0
55	LIMO	LIMO	TANAH BARU	16	24	40	0	0	0	0.0	0.0	0.0	
56		LIMO	MERUYUNG	MERUYUNG	2	4	6	0	0	0	0.0	0.0	0.0
57		LIMO	GROGOL	GROGOL	16	9	25	0	0	0	0.0	0.0	0.0
58		LIMO	KRUKUT	KRUKUT	10	11	21	0	0	0	0.0	0.0	0.0
59		LIMO	LIMO	LIMO	7	4	11	0	0	0	0.0	0.0	0.0
60		LIMO	CINERE	CINERE	14	12	26	0	0	0	0.0	0.0	0.0
61	CINERE	CINERE	GANDUL	6	1	7	0	0	0	0.0	0.0	0.0	
62		CINERE	PANGKALANJATI BARU	PANGKALANJATI BARU	2	1	3	0	0	0	0.0	0.0	0.0
63		CINERE	PANGKALANJATI	PANGKALANJATI	3	4	7	0	0	0	0.0	0.0	0.0
JUMLAH (KAB/KOTA)				670	606	1,276	1	2	3	0.1	0.3	0.2	
ANGKA KESAKITAN DBD PER 100.000 PENDUDUK				27.0	24.4	51.4							

Sumber: Dinas Kesehatan Kota Depok, 2020

Keterangan: Jumlah kasus adalah seluruh kasus yang ada di wilayah kerja puskesmas tersebut termasuk kasus yang ditemukan di RS

TABEL 66

KESAKITAN DAN KEMATIAN AKIBAT MALARIA MENURUT JENIS KELAMIN, KECAMATAN, DAN PUSKESMAS
KOTA DEPOK
TAHUN 2020

NO	KECAMATAN	PUSKESMAS	KELURAHAN	SUSPEK	MALARIA																				
					KONFIRMASI LABORATORIUM			% KONTIRMASI LABORATO			POSITIF			PENGobatan STANDAR			% PENGObat AN STANDAR			MENINGGAL			CFR		
					MIKROSKOPIS	RAPID DIAGNOSTIC TEST (RDT)	TOTAL	L	P	L+P	L	P	L+P	L	P	L+P	L	P	L+P	L	P	L+P			
1	2	3	4	5	6	7	8	9	10	11	12	13	14	15	16	17	18	19	20						
1	SAWANGAN	SAWANGAN	SAWANGAN BARU	0	0	0	0	#DIV/0!	0	0	0	0	0	#DIV/0!	0	0	0	#DIV/0!	#DIV/0!	#DIV/0!					
2		SAWANGAN	SAWANGAN LAMA	0	0	0	0	#DIV/0!	0	0	0	0	0	#DIV/0!	0	0	0	#DIV/0!	#DIV/0!	#DIV/0!					
3		PENGASINAN	PENGASINAN	0	0	0	0	#DIV/0!	0	0	0	0	0	#DIV/0!	0	0	0	#DIV/0!	#DIV/0!	#DIV/0!					
4		PENGASINAN	BEDAHAN	0	0	0	0	#DIV/0!	0	0	0	0	0	#DIV/0!	0	0	0	#DIV/0!	#DIV/0!	#DIV/0!					
5		PASIR PUTIH	PASIR PUTIH	0	0	0	0	#DIV/0!	0	0	0	0	0	#DIV/0!	0	0	0	#DIV/0!	#DIV/0!	#DIV/0!					
6		KEDAUNG	KEDAUNG	0	0	0	0	#DIV/0!	0	0	0	0	0	#DIV/0!	0	0	0	#DIV/0!	#DIV/0!	#DIV/0!					
7		CINANGKA	CINANGKA	0	0	0	0	#DIV/0!	0	0	0	0	0	#DIV/0!	0	0	0	#DIV/0!	#DIV/0!	#DIV/0!					
8	BOJONGSARI	BOJONGSARI	BOJONGSARI BARU	0	0	0	0	#DIV/0!	0	0	0	0	0	#DIV/0!	0	0	0	#DIV/0!	#DIV/0!	#DIV/0!					
9		BOJONGSARI	CURUG	0	0	0	0	#DIV/0!	0	0	0	0	0	#DIV/0!	0	0	0	#DIV/0!	#DIV/0!	#DIV/0!					
10		BOJONGSARI	PONDOK PETIR	0	0	0	0	#DIV/0!	0	0	0	0	0	#DIV/0!	0	0	0	#DIV/0!	#DIV/0!	#DIV/0!					
11		BOJONGSARI	SERUA	0	0	0	0	#DIV/0!	0	0	0	0	0	#DIV/0!	0	0	0	#DIV/0!	#DIV/0!	#DIV/0!					
12		BOJONGSARI	DUREN SERIBU	DUREN SERIBU	0	0	0	0	#DIV/0!	0	0	0	0	0	#DIV/0!	0	0	0	#DIV/0!	#DIV/0!	#DIV/0!				
13	PANCORAN MAS	PANCORAN MAS	DUREN MEKAR	0	0	0	0	#DIV/0!	0	0	0	0	0	#DIV/0!	0	0	0	#DIV/0!	#DIV/0!	#DIV/0!					
14		PANCORAN MAS	BOJONGSARI LAMA	0	0	0	0	#DIV/0!	0	0	0	0	0	#DIV/0!	0	0	0	#DIV/0!	#DIV/0!	#DIV/0!					
15		PANCORAN MAS	DEPOK	0	0	0	0	#DIV/0!	0	0	0	0	0	#DIV/0!	0	0	0	#DIV/0!	#DIV/0!	#DIV/0!					
16		PANCORAN MAS	DEPOK	0	0	0	0	#DIV/0!	0	0	0	0	0	#DIV/0!	0	0	0	#DIV/0!	#DIV/0!	#DIV/0!					
17	PANCORAN MAS	PANCORAN MAS	RANGKAPAN JAYA BARU	0	0	0	0	#DIV/0!	0	0	0	0	0	#DIV/0!	0	0	0	#DIV/0!	#DIV/0!	#DIV/0!					
18		PANCORAN MAS	RANGKAPAN JAYA	0	0	0	0	#DIV/0!	0	0	0	0	0	#DIV/0!	0	0	0	#DIV/0!	#DIV/0!	#DIV/0!					
19		PANCORAN MAS	MAMPANG	0	0	0	0	#DIV/0!	0	0	0	0	0	#DIV/0!	0	0	0	#DIV/0!	#DIV/0!	#DIV/0!					
20	PANCORAN MAS	DEPOK JAYA	DEPOK JAYA	0	0	0	0	#DIV/0!	0	0	0	0	0	#DIV/0!	0	0	0	#DIV/0!	#DIV/0!	#DIV/0!					
21	CIPAYUNG	CIPAYUNG	CIPAYUNG	0	0	0	0	#DIV/0!	0	0	0	0	0	#DIV/0!	0	0	0	#DIV/0!	#DIV/0!	#DIV/0!					
22		CIPAYUNG	CIPAYUNG JAYA	0	0	0	0	#DIV/0!	0	0	0	0	0	#DIV/0!	0	0	0	#DIV/0!	#DIV/0!	#DIV/0!					
23		CIPAYUNG	BOJONG PONDOK TERONG	0	0	0	0	#DIV/0!	0	0	0	0	0	#DIV/0!	0	0	0	#DIV/0!	#DIV/0!	#DIV/0!					
24		CIPAYUNG	RATUJAYA	PONDOK JAYA	0	0	0	0	#DIV/0!	0	0	0	0	0	#DIV/0!	0	0	0	#DIV/0!	#DIV/0!	#DIV/0!				
25	SUKMAJAYA	SUKMAJAYA	RATUJAYA	0	0	0	0	#DIV/0!	0	0	0	0	0	#DIV/0!	0	0	0	#DIV/0!	#DIV/0!	#DIV/0!					
26		SUKMAJAYA	TIRTAJAYA	0	0	0	0	#DIV/0!	0	0	0	0	0	#DIV/0!	0	0	0	#DIV/0!	#DIV/0!	#DIV/0!					
27		SUKMAJAYA	MEKAR JAYA	0	0	0	0	#DIV/0!	0	0	0	0	0	#DIV/0!	0	0	0	#DIV/0!	#DIV/0!	#DIV/0!					
28		SUKMAJAYA	ABADJAYA	0	0	0	0	#DIV/0!	0	0	0	0	0	#DIV/0!	0	0	0	#DIV/0!	#DIV/0!	#DIV/0!					
29		SUKMAJAYA	CISALAK	0	0	0	0	#DIV/0!	0	0	0	0	0	#DIV/0!	0	0	0	#DIV/0!	#DIV/0!	#DIV/0!					
30		SUKMAJAYA	BAKTI JAYA	0	0	0	0	#DIV/0!	0	0	0	0	0	#DIV/0!	0	0	0	#DIV/0!	#DIV/0!	#DIV/0!					
31	CILODONG	CILODONG	PONDOK SUKMAJAYA	0	0	0	0	#DIV/0!	0	0	0	0	0	#DIV/0!	0	0	0	#DIV/0!	#DIV/0!	#DIV/0!					
32		CILODONG	KALIBARU	0	0	0	0	#DIV/0!	0	0	0	0	0	#DIV/0!	0	0	0	#DIV/0!	#DIV/0!	#DIV/0!					
33		CILODONG	CILODONG	KALIBARU	187	8	179	187	100.0	187	0	187	0	0.0	0	0	0	0.0	#DIV/0!	0.0					
34	CILODONG	KALIMULYA	KALIMULYA	0	0	0	0	#DIV/0!	0	0	0	0	0	#DIV/0!	0	0	0	#DIV/0!	#DIV/0!	#DIV/0!					
35		CILODONG	JATIMULYA	0	0	0	0	#DIV/0!	0	0	0	0	0	#DIV/0!	0	0	0	#DIV/0!	#DIV/0!	#DIV/0!					
36		CILODONG	VILLA PERTIWI	SUKAMAJU	0	0	0	0	#DIV/0!	0	0	0	0	#DIV/0!	0	0	0	#DIV/0!	#DIV/0!	#DIV/0!					
37	CIMANGGIS	CIMANGGIS	CURUG	0	0	0	0	#DIV/0!	0	0	0	0	0	#DIV/0!	0	0	0	#DIV/0!	#DIV/0!	#DIV/0!					
38		CIMANGGIS	HARJAMUKTI	HARJAMUKTI	0	0	0	0	#DIV/0!	0	0	0	0	#DIV/0!	0	0	0	#DIV/0!	#DIV/0!	#DIV/0!					
39		CIMANGGIS	CISALAK PASAR	CISALAK PASAR	0	0	0	0	#DIV/0!	0	0	0	0	#DIV/0!	0	0	0	#DIV/0!	#DIV/0!	#DIV/0!					
40		CIMANGGIS	MEKARSARI	MEKARSARI	0	0	0	0	#DIV/0!	0	0	0	0	#DIV/0!	0	0	0	#DIV/0!	#DIV/0!	#DIV/0!					
41		CIMANGGIS	TUGU	TUGU	0	0	0	0	#DIV/0!	0	0	0	0	#DIV/0!	0	0	0	#DIV/0!	#DIV/0!	#DIV/0!					
42	TAPOS	PASIR GUNUNG SELATAN	PASIR GUNUNG SELATAN	0	0	0	0	#DIV/0!	0	0	0	0	0	#DIV/0!	0	0	0	#DIV/0!	#DIV/0!	#DIV/0!					
43		TAPOS	TAPOS	0	0	0	0	#DIV/0!	0	0	0	0	0	#DIV/0!	0	0	0	#DIV/0!	#DIV/0!	#DIV/0!					
44		TAPOS	CILANGKAP	LEUWINAGGUNG	0	0	0	0	#DIV/0!	0	0	0	0	#DIV/0!	0	0	0	#DIV/0!	#DIV/0!	#DIV/0!					
45		TAPOS	CILANGKAP	CILANGKAP	0	0	0	0	#DIV/0!	0	0	0	0	#DIV/0!	0	0	0	#DIV/0!	#DIV/0!	#DIV/0!					
46		TAPOS	CIMPAEUN	CIMPAEUN	0	0	0	0	#DIV/0!	0	0	0	0	#DIV/0!	0	0	0	#DIV/0!	#DIV/0!	#DIV/0!					
47		TAPOS	JATIJAJAR	JATIJAJAR	0	0	0	0	#DIV/0!	0	0	0	0	#DIV/0!	0	0	0	#DIV/0!	#DIV/0!	#DIV/0!					
48	BEJI	SUKAMAJU BARU	SUKAMAJU BARU	0	0	0	0	#DIV/0!	0	0	0	0	0	#DIV/0!	0	0	0	#DIV/0!	#DIV/0!	#DIV/0!					
49		BEJI	SUKATANI	SUKATANI	0	0	0	0	#DIV/0!	0	0	0	0	#DIV/0!	0	0	0	#DIV/0!	#DIV/0!	#DIV/0!					
50		BEJI	BEJI	BEJI TIMUR	0	0	0	0	#DIV/0!	0	0	0	0	#DIV/0!	0	0	0	#DIV/0!	#DIV/0!	#DIV/0!					
51	BEJI	DEPOK UTARA	BEJI	0	0	0	0	#DIV/0!	0	0	0	0	0	#DIV/0!	0	0	0	#DIV/0!	#DIV/0!	#DIV/0!					
52		BEJI	KEMIRIMUKA	KEMIRIMUKA	0	0	0	0	#DIV/0!	0	0	0	0	#DIV/0!	0	0	0	#DIV/0!	#DIV/0!	#DIV/0!					
53		BEJI	PONDOK CINA	PONDOK CINA	0	0	0	0	#DIV/0!	0	0	0	0	#DIV/0!	0	0	0	#DIV/0!	#DIV/0!	#DIV/0!					
54		BEJI	TANAH BARU	KUKUSAN	0	0	0	0	#DIV/0!	0	0	0	0	#DIV/0!	0	0	0	#DIV/0!	#DIV/0!	#DIV/0!					
55	LIMO	LIMO	TANAH BARU	0	0	0	0	#DIV/0!	0	0	0	0	0	#DIV/0!	0	0	0	#DIV/0!	#DIV/0!	#DIV/0!					
56		LIMO	MERUYUNG	0	0	0	0	#DIV/0!	0	0	0	0	0	#DIV/0!	0	0	0	#DIV/0!	#DIV/0!	#DIV/0!					
57		LIMO	GROGOL	0	0	0	0	#DIV/0!	0	0	0	0	0	#DIV/0!	0	0	0	#DIV/0!	#DIV/0!	#DIV/0!					
58		LIMO	KRUKUT	0	0	0	0	#DIV/0!	0	0	0	0	0	#DIV/0!	0	0	0	#DIV/0!	#DIV/0!	#DIV/0!					
59	CINERE	CINERE	LIMO	0	0	0	0	#DIV/0!	0	0	0	0	0	#DIV/0!	0	0	0	#DIV/0!	#DIV/0!	#DIV/0!					
60		CINERE	CINERE	0	0	0	0	#DIV/0!	0	0	0	0	0	#DIV/0!	0	0	0	#DIV/0!	#DIV/0!	#DIV/0!					
61		CINERE	GANDUL	0	0	0	0	#DIV/0!	0	0	0	0	0	#DIV/0!	0	0	0	#DIV/0!	#DIV/0!	#DIV/0!					
62		CINERE	PANGKALANJATI BARU	PANGKALANJATI BARU	0	0	0	0	#DIV/0!	0	0	0	0	#DIV/0!	0	0	0	#DIV/0!	#DIV/0!	#DIV/0!					
63	CINERE	PANGKALANJATI	PANGKALANJATI	0	0	0	0	#DIV/0!	0	0	0	0	0	#DIV/0!	0	0	0	#DIV/0!	#DIV/0!	#DIV/0!					
JUMLAH (KABI/KOTA)				187	8	179	187	100.0	187	0	187	0	0.0	0	0	0	0.0	#DIV/0!	0.0						
ANGKA KESAKITAN (ANNUAL PARASITE INCIDENCE) PER 1.000 PENDUDUK									0.15	0.00	0.08														

Sumber: Seksi P3M, 2020

Ket: 1. Kasus di Cilodong adalah para TNI yang baru kembali bertugas dari Papua di kostrad Cilodong

TABEL 67

PENDERITA KRONIS FILARIASIS MENURUT JENIS KELAMIN, KECAMATAN, DAN PUSKESMAS
KOTA DEPOK
TAHUN 2020

NO	KECAMATAN	PUSKESMAS	KELURAHAN	PENDERITA KRONIS FILARIASIS															
				KASUS KRONIS TAHUN SEBELUMNYA			KASUS KRONIS BARU DITEMUKAN			KASUS KRONIS PINDAH			KASUS KRONIS MENINGGAL			JUMLAH SELURUH KASUS KRONIS			
				L	P	L+P	L	P	L+P	L	P	L+P	L	P	L+P	L	P	L+P	
1				5	6	7	8	9	10	11	12	13	14	15	16	17	18	19	
1	SAWANGAN	SAWANGAN	SAWANGAN BARU			0			0			0			0	0	0	0	
2			SAWANGAN LAMA			0			0			0			0	0	0	0	
3			PENGASINAN	PENGASINAN			0			0			0			0	0	0	
4				BEDAHAN			0			0			0			0	0	0	
5			PASIR PUTIH	PASIR PUTIH			0			0			0			0	0	0	
6			KEDAUNG	KEDAUNG			0			0			0			0	0	0	
7			CINANGKA	CINANGKA			0			0			0			0	0	0	
8	BOJONGSARI	BOJONGSARI	BOJONGSARI BARU			0			0			0			0	0	0		
9			BOJONGSARI	CURUG			0			0			0			0	0	0	
10				PONDOK PETIR			0			0			0			0	0	0	
11				SERUA			0			0			0			0	0	0	
12			DUREN SERIBU	DUREN SERIBU			0			0			0			0	0	0	
13				DUREN MEKAR			0			0			0			0	0	0	
14				BOJONGSARI LAMA			0			0			0			0	0	0	
15	PANCORAN MAS	PANCORAN MAS	PANCORAN MAS			0	1		1			0			0	1	0	1	
16			DEPOK	DEPOK			0			0			0			0	0	0	
17			RANGKAPAN JAYA	RANGKAPAN JAYA BARU			0			0			0			0	0	0	
18				RANGKAPAN JAYA			0			0			0			0	0	0	
19			MAMPANG	MAMPANG			0			0			0			0	0	0	
20		DEPOK JAYA	DEPOK JAYA			0			0			0			0	0	0		
21	CIPAYUNG	CIPAYUNG	CIPAYUNG			0			0			0			0	0	0	0	
22			CIPAYUNG	CIPAYUNG JAYA			0			0			0			0	0	0	
23				BOJONG PONDOK TERONG			0			0			0			0	0	0	
24			RATUJAYA	PONDOK JAYA			0			0			0			0	0	0	
25				RATUJAYA			0			0			0			0	0	0	
26	SUKMAJAYA	SUKMAJAYA	TIRTAJAYA	1		1			0			0			0	1	0	1	
27			MEKAR JAYA	MEKAR JAYA		1	1			0			0			0	1	1	
28			ABADIJAYA	ABADIJAYA			0			0			0			0	0	0	
29			CISALAK	CISALAK			0			0			0			0	0	0	
30			BAKTI JAYA	BAKTI JAYA	1	1	2			0			0			0	1	2	
31			PONDOK SUKMAJAYA	SUKMAJAYA			0			0			0			0	0	0	
32	CILODONG	CILODONG	KALIBARU	1		1			0			0			0	1	0	1	
33			CILODONG	CILODONG			0			0			0			0	0	0	
34			KALIMULYA	KALIMULYA			0			0			0			0	0	0	
35			JATIMULYA	JATIMULYA			0			0			0			0	0	0	
36			VILLA PERTIWI	SUKAMAJU			0			0			0			0	0	0	
37	CIMANGGIS	CIMANGGIS	CURUG			0			0			0			0	0	0	0	
38			HARJAMUKTI	HARJAMUKTI			0			0			0			0	0	0	
39			CISALAK PASAR	CISALAK PASAR			0			0			0			0	0	0	
40			MEKARSARI	MEKARSARI		1	1			0			0			0	0	1	1
41			TUGU	TUGU			0			0			0			0	0	0	0
42			PASIR GUNUNG SELATAN	PASIR GUNUNG SELATAN			0			0			0			0	0	0	0
43	TAPOS	TAPOS	TAPOS		1	1			0			0			0	0	1	1	
44			LEUWINAGGUNG	LEUWINAGGUNG		1	1			0			0			0	0	1	1
45			CILANGKAP	CILANGKAP			0			0			0			0	0	0	0
46			CIMPAEUN	CIMPAEUN			0			0			0			0	0	0	0
47			JATIJAJAR	JATIJAJAR		1	1			0			0			0	0	1	1
48			SUKAMAJU BARU	SUKAMAJU BARU			0			0			0			0	0	0	0
49	BEJI	SUKATANI	SUKATANI	1	1	2			0			0			0	1	1	2	
50			BEJI	BEJI TIMUR			0			0			0			0	0	0	
51			DEPOK UTARA	BEJI			0			0			0			0	0	0	
52			KEMIRIMUKA	KEMIRIMUKA			0			0			0			0	0	0	0
53			PONDOK CINA	PONDOK CINA			0			0			0			0	0	0	0
54	LIMO	TANAH BARU	KUKUSAN			0			0			0			0	0	0	0	
55			TANAH BARU	TANAH BARU	1	1	2			0			0			0	1	2	
56			MERUYUNG	MERUYUNG			0			0			0			0	0	0	0
57		LIMO	GROGOL			0			0			0			0	0	0	0	
58			KRUKUT			0			0			0			0	0	0	0	
59		LIMO	LIMO			0			0			0			0	0	0	0	
60	CINERE	CINERE	CINERE			0			0			0			0	0	0	0	
61			GANDUL	GANDUL			0			0			0			0	0	0	
62			PANGKALANJATI BARU	PANGKALANJATI BARU			0			0			0			0	0	0	
63			PANGKALANJATI	PANGKALANJATI			0			0			0			0	0	0	0
JUMLAH (KAB/KOTA)				5	8	13	1	0	1	0	0	0	0	0	0	6	8	14	

Sumber: Seksi P3M Dinkes, 2020

Keterangan: Jumlah kasus adalah seluruh kasus yang ada di wilayah kerja puskesmas tersebut termasuk kasus yang ditemukan di RS

TABEL 68

PELAYANAN KESEHATAN PENDERITA HIPERTENSI MENURUT JENIS KELAMIN, KECAMATAN, DAN PUSKESMAS
KOTA DEPOK
TAHUN 2020

NO	KECAMATAN	PUSKESMAS	KELURAHAN	MENDAPAT PELAYANAN KESEHATAN								
				JUMLAH ESTIMASI PENDERITA HIPERTENSI BERUSIA ≥ 15 TAHUN			LAKI-LAKI		PEREMPUAN		LAKI-LAKI + PEREMPUAN	
				LAKI-LAKI	PEREMPUAN	LAKI-LAKI + PEREMPUAN	JUMLAH	%	JUMLAH	%	JUMLAH	%
1	2	3	4	5	6	7	8	9	10	11	12	13
1	SAWANGAN	SAWANGAN	SAWANGAN BARU	2.607	2.460	5.067	366	14.04	975	39.64	1.341	26.47
2			SAWANGAN LAMA	2.988	2.913	5.901	648	21.68	927	31.83	1.575	26.89
3		PENGASINAN	PENGASINAN	3.589	3.513	7.102	198	5.52	493	14.03	691	9.73
4			BEDAHAN	3.852	3.777	7.629	169	4.39	455	12.05	624	8.18
5			PASIR PUTIH	3.139	2.996	6.135	96	3.06	117	3.91	213	3.47
6		KEDAUANG	KEDAUANG	2.895	2.754	5.650	1.294	44.69	2.511	91.16	3.805	67.35
7			CINANGKA	2.824	2.769	5.592	59	2.09	284	10.26	343	6.13
8	BOJONGSARI	BOJONGSARI	BOJONGSARI BARU	1.634	1.557	3.191	1.454	88.96	1.349	86.66	2.803	87.84
9			CURUG	2.928	2.811	5.739	2.705	92.39	2.541	90.38	5.246	91.41
10			PONDOK PETIR	3.490	3.610	7.100	3.006	86.13	3.443	95.38	6.449	90.84
11		DUREN SERIBU	SERUA	2.810	2.711	5.521	2.772	98.66	1.941	71.59	4.713	85.36
12			DUREN SERIBU	1.846	1.782	3.628	475	25.73	485	27.22	960	26.46
13			DUREN MEKAR	2.671	2.573	5.244	373	13.97	353	13.72	726	13.85
14			BOJONGSARI LAMA	2.509	2.425	4.933	298	11.88	256	10.56	554	11.23
15	PANCORAN MAS	PANCORAN MAS	10.552	10.395	20.947	606	5.74	1.659	15.96	2.004	9.57	
16		DEPOK	8.170	7.947	16.117	467	5.72	1.276	16.06	2.004	12.43	
17		RANGKAPAN JAYA	5.932	5.956	11.887	289	4.87	735	12.34	1.024	8.61	
18		RANGKAPAN JAYA	6.054	6.088	12.142	330	5.45	475	7.80	805	6.63	
19	MAMPANG	3.979	3.951	7.930	324	8.14	929	23.52	1.253	15.80		
20	DEPOK JAYA	4.130	4.958	9.088	3.149	76.26	3.463	69.84	6.612	72.76		
21	CIPAYUNG	CIPAYUNG	4.191	3.942	8.133	768	18.33	700	17.76	1.468	18.05	
22		CIPAYUNG JAYA	2.937	2.763	5.700	300	10.21	313	11.33	613	10.75	
23		BOJONG PONDOK TERONG	5.714	5.477	11.191	504	8.82	500	9.13	1.004	8.97	
24	RATUJAYA	PONDOK JAYA	4.187	4.177	8.364	441	10.53	988	23.66	1.429	17.09	
25		RATUJAYA	5.803	5.769	11.572	853	14.70	1.896	32.87	2.749	23.76	
26	SUKMAJAYA	SUKMAJAYA	TIRTAJAYA	2.890	2.858	5.748	741	25.64	1.155	40.41	1.896	32.99
27			MEKAR JAYA	10.371	11.477	21.848	1.535	14.80	2.223	19.37	3.758	17.20
28		ABADJAYA	10.923	11.246	22.169	3.227	29.54	4.390	38.95	7.607	34.31	
29		CISALAK	3.249	3.329	6.578	570	17.54	774	23.25	1.344	20.43	
30		BAKTI JAYA	10.853	11.276	22.129	925	8.52	911	8.08	1.836	8.30	
31		PONDOK SUKMAJAYA	5.213	5.499	10.713	793	15.21	1.365	24.82	2.158	20.14	
32		KALIBARU	3.898	3.847	7.745	854	21.91	837	21.76	1.691	21.83	
33	CILODONG	CILODONG	2.981	2.887	5.868	640	21.47	627	23.34	1.267	22.35	
34		KALIMULYA	2.279	2.120	4.399	131	5.75	288	13.58	419	9.52	
35		JATIMULYA	1.625	1.617	3.242	53	3.26	199	12.31	252	7.77	
36		VILLA PERTIWI	11.924	12.345	24.269	3.205	26.88	6.576	53.27	9.781	40.30	
37	CIMANGGIS	CIMANGGIS	CURUG	3.942	3.917	7.859	1.500	38.05	2.600	66.38	4.100	52.17
38			HARJAMUKTI	4.811	4.868	9.679	7.954	165.33	4.069	83.58	3.885	40.14
39		CISALAK PASAR	4.470	4.370	8.839	601	13.45	1.080	24.71	1.681	19.02	
40		MEKARSARI	9.354	9.564	18.918	891	9.53	1.212	12.67	2.103	11.12	
41		TUGU	16.997	16.497	33.494	877	5.16	1.391	8.43	2.268	6.77	
42		PASIR GUNUNG SELATAN	6.054	5.805	11.860	269	4.44	518	8.92	787	6.64	
43	TAPOS	TAPOS	TAPOS	2.602	2.473	5.075	192	7.38	599	24.22	791	15.59
44			LEUWINAGGUNG	2.144	2.133	4.277	137	6.39	454	21.28	591	13.82
45		CILANGKAP	7.965	7.904	15.869	879	11.04	1.710	21.63	2.589	16.32	
46		CIMPAEUN	3.647	3.566	7.213	842	23.09	1.208	33.87	2.050	28.42	
47		JATIJAJAR	6.320	6.445	12.766	1.017	16.09	1.578	24.48	2.595	20.33	
48		SUKAMAJU BARU	6.911	6.882	13.793	937	13.56	1.640	23.83	2.577	18.68	
49		SUKATANI	9.579	10.066	19.645	759	7.92	1.245	12.37	2.004	10.20	
50	BEJI	BEJI	BEJI TIMUR	1.986	1.977	3.963	291	14.66	543	27.47	834	21.05
51			DEPOK UTARA	8.626	8.775	17.402	2.147	24.89	2.826	32.20	4.973	28.58
52		KEMIRIMUKA	6.776	6.464	13.240	559	8.25	711	11.00	1.270	9.59	
53		PONDOK CINA	3.047	3.063	6.110	279	9.16	278	9.08	557	9.12	
54		TANAH BARU	4.946	4.494	9.440	167	3.38	357	7.94	524	5.55	
55	LIMO	LIMO	TANAH BARU	6.060	6.068	12.128	349	5.76	661	10.89	1.010	8.33
56			MERUYUNG	3.046	2.975	6.021	116	3.81	209	7.02	325	5.40
57		GROGOL	3.953	3.952	7.905	349	8.83	848	21.45	1.197	15.14	
58		KRUKUT	2.804	2.779	5.583	103	3.67	331	11.91	434	7.77	
59	CINERE	LIMO	5.860	5.858	11.718	179	3.06	540	9.22	719	6.14	
60		CINERE	7.308	7.854	15.162	645	8.83	789	10.05	1.434	9.46	
61		GANDUL	5.187	5.048	10.234	699	13.48	735	14.56	1.434	14.01	
62	PANGKALANJATI BARU	PANGKALANJATI BARU	3.077	3.003	6.080	725	23.56	743	24.74	1.468	24.14	
63		PANGKALANJATI	4.833	4.893	9.726	796	16.47	735	15.02	1.531	15.74	
64			RUMAH SAKIT	0	0	0	1.115	0.00	1.330	0.00	2.445	0.00
JUMLAH (KAB/KOTA)				319,941	320,067	640,009	59,992	18.75	79,339	24.79	131,193	20.50

Sumber: Dinas Kesehatan Kota Depok, 2020

TABEL 69

PELAYANAN KESEHATAN PENDERITA DIABETES MELITUS (DM) MENURUT KECAMATAN DAN PUSKESMAS
KOTA DEPOK
TAHUN 2020

NO	KECAMATAN	PUSKESMAS	KELURAHAN	JUMLAH PENDERITA DM			PENDERITA DM YANG MENDAPATKAN PELAYANAN KESEHATAN SESUAI STANDAR						
				L	P	JUMLAH	L	%	P	%	JUMLAH	%	
1	2	3	4	5	6	7	8	9	10	11	12	13	
1	SAWANGAN	SAWANGAN	SAWANGAN BARU	206	195	401	138	66.91	195	100.20	333	83.07	
2			SAWANGAN LAMA	236	230	467	163	68.95	356	154.51	519	111.18	
3		PENGASINAN	PENGASINAN	284	278	562	153	53.89	138	49.65	291	51.80	
4			BEDAHAN	305	299	603	132	43.32	116	38.83	248	41.08	
5			PASIR PUTIH	248	237	485	85	34.23	92	38.82	177	36.47	
6		KEDAUUNG	CINANGKA	KEDAUUNG	229	218	447	353	154.12	688	315.73	1.041	232.91
7				CINANGKA	223	219	442	14	6.27	48	21.91	62	14.01
8	BOJONGSARI	BOJONGSARI	BOJONGSARI BARU	129	123	252	114	88.17	103	83.64	217	85.96	
9			CURUG	232	222	454	229	98.87	209	93.97	438	96.47	
10			PONDOK PETIR	276	286	562	254	92.00	254	88.95	508	90.45	
11		DUREN SERIBU	SERUA	222	214	437	203	91.33	212	98.84	415	95.02	
12			DUREN SERIBU	DUREN SERIBU	146	141	287	287	196.55	183	129.83	470	163.78
13	DEPOK	DEPOK	DUREN MEKAR	211	204	415	268	126.84	144	70.75	412	99.32	
14			BOJONGSARI LAMA	198	192	390	237	119.42	119	62.04	356	91.22	
15	PANCORAN MAS	PANCORAN MAS	PANCORAN MAS	835	822	1.657	174	20.84	320	38.91	494	30.83	
16			DEPOK	646	629	1.275	134	20.73	247	39.29	381	29.88	
17		RANGKAPAN JAYA	RANGKAPAN JAYA BARU	469	471	940	42	8.95	170	36.08	212	22.54	
18			RANGKAPAN JAYA	479	482	961	47	9.81	104	21.59	151	15.72	
19			MAMPANG	315	313	627	32	10.17	69	22.08	101	16.10	
20	DEPOK JAYA	327	392	719	3.233	989.64	3.522	897.89	6.755	938.58			
21	CIPAYUNG	CIPAYUNG	CIPAYUNG	332	312	643	150	45.25	102	32.71	252	39.17	
22			CIPAYUNG JAYA	232	219	451	150	64.55	162	74.12	312	69.19	
23		RATUJAYA	BOJONG PONDOK TERON	452	433	885	245	54.20	247	57.01	492	55.57	
24			RATUJAYA	331	330	662	28	8.45	91	27.54	119	0.18	
25	SUKMAJAYA	SUKMAJAYA	RATUJAYA	459	456	915	66	14.38	211	46.23	277	0.30	
26			TIRTAJAYA	229	226	455	438	191.59	588	260.06	1.026	225.64	
27		MEKAR JAYA	820	908	1.728	877	106.89	1.185	130.52	2.062	119.30		
28		ABADIJAYA	ABADIJAYA	864	890	1.754	464	53.70	546	61.37	1.010	57.59	
29			CISALAK	257	263	520	82	31.90	136	51.64	218	41.89	
30		BAKTI JAYA	859	892	1.751	36	4.19	220	24.66	256	14.62		
31		PONDOK SUKMAJAYA	SUKMAJAYA	412	435	847	104	25.22	106	24.37	210	24.78	
32	CILODONG	CILODONG	KALIBARU	308	304	613	222	71.98	258	84.78	480	78.34	
33			CILODONG	236	213	448	166	70.39	194	91.27	360	80.29	
34		KALIMULYA	KALIMULYA	180	168	348	38	19.97	45	26.83	81	23.28	
35			JATIMULYA	129	128	256	25	19.45	64	50.03	89	34.70	
36			VILLA PERTIWI	943	977	1.920	696	73.78	1.117	114.37	1.813	94.43	
37	CIMANGGIS	CIMANGGIS	CIURUG	312	310	622	912	292.45	1.614	620.88	2.526	406.30	
38			HARJAMUKTI	381	385	766	250	65.69	654	169.82	904	118.06	
39		CISALAK PASAR	354	346	699	182	51.47	271	78.39	453	64.78		
40		MEKARSARI	740	757	1.497	273	36.89	530	70.05	803	53.66		
41		TUGU	1345	1305	2.650	396	29.45	536	41.07	932	35.17		
42	TAPOS	PASIR GUNUNG SELATAN	PASIR GUNUNG SELATAN	479	459	938	91	19.00	150	32.66	241	25.69	
43			TAPOS	206	196	401	90	43.72	423	216.23	513	127.78	
44		CILANGKAP	LEUWINAGGUNG	170	169	338	57	33.61	279	165.31	336	99.30	
45			CILANGKAP	630	625	1.255	180	28.57	351	56.14	531	42.30	
46		CIMPAEUN	CIMPAEUN	289	282	571	188	65.16	271	96.06	459	80.44	
47			JATIJAJAR	500	510	1.010	236	47.20	416	81.59	652	64.56	
48			SUKAMAJU BARU	547	544	1.091	105	19.20	235	43.17	340	31.16	
49		SUKATANI	758	796	1.554	309	40.77	480	60.28	789	50.77		
50	BEJI	BEJI	BEJI TIMUR	157	156	313	105	66.84	126	80.56	231	73.69	
51			DEPOK UTARA	682	694	1.377	383	56.12	575	82.83	958	69.59	
52		KEMIRIMUKA	536	511	1.047	536	100.00	511	99.92	1.047	99.96		
53	TANAH BARU	TANAH BARU	PONDOK CINA	241	242	483	241	99.97	242	99.89	483	99.93	
54			KUKUSAN	391	356	747	80	20.45	144	40.50	224	29.99	
55	LIMO	LIMO	TANAH BARU	479	480	959	131	27.33	197	41.04	328	34.19	
56			MERUYUNG	241	235	476	95	39.42	107	45.46	202	42.41	
57		GROGOL	313	313	625	127	40.61	380	121.53	507	81.07		
58		KRUKUT	222	220	442	60	27.05	149	67.78	209	47.32		
59	CINERE	LIMO	LIMO	464	463	927	103	22.22	254	54.81	357	38.51	
60			CINERE	578	621	1.199	319	55.18	679	109.28	998	83.20	
61		PANGKALANJATI BARU	GANDUL	410	399	810	259	63.12	792	198.34	1.051	129.81	
62			PANGKALANJATI BARU	243	238	481	199	81.75	597	251.28	796	165.48	
63	RUMAH SAKIT			382	387	769	275	71.93	699	180.58	974	126.59	
64	JUMLAH (KAB/KOTA)			25,310	25,320	50,631	18,686	73.83	27,463	108.46	46,149	91.15	

Sumber: Dinas Kesehatan Kota Depok, 2020

TABEL 70

CAKUPAN DETEKSI DINI KANKER LEHER RAHIM DENGAN METODE IVA DAN KANKER PAYUDARA DENGAN PEMERIKSAAN KLINIS (SADANIS)
MENURUT KECAMATAN DAN PUSKESMAS
KOTA DEPOK
TAHUN 2020

NO	KECAMATAN	PUSKESMAS	PUSKESMAS MELAKSANAKAN KEGIATAN DETEKSI DINI IVA & SADANIS*	PEREMPUAN USIA 30-50 TAHUN	PEMERIKSAAN LEHER RAHIM DAN PAYUDARA		IVA POSITIF		CURIGA KANKER		TUMOR/BENJOLAN		
					JUMLAH	%	JUMLAH	%	JUMLAH	%	JUMLAH	%	
1	2	3	4	5	6	7	8	9	10	11	12	13	
1	SAWANGAN	Puskesmas Sawangan	v	7,377	33	0.45	4	0.05	3	9.091	26	78.79	
2		Puskesmas Pasir Putih	v	4,016	180	4.48	1	0.02	0	0.000	1	0.56	
3		Puskesmas Kedaung	v	3,837	5	0.13	0	0.00	2	40.000	0	0.00	
4		Puskesmas Pengasinan	v	10,591	13	0.12	0	0.00	0	0.000	0	0.00	
5		Puskesmas Cinangka	v	3,945	0	0.00	0	0.00	0	0.000	0	0.00	
6	BOJONGSARI	Puskesmas Bojongsari	v	14,981	18	0.12	0	0.00	1	5.556	1	5.56	
7		Puskesmas Duren Seribu	v	9,077	55	0.61	0	0.00	0	0.000	0	0.00	
8	PANCORAN MAS	Puskesmas Pancoran Mas	v	24,758	158	0.64	0	0.00	2	1.266	5	3.16	
9		Puskesmas Depok Jaya	v	5,787	0	0.00	7	0.12	0	0.000	0	0.00	
10		Puskesmas Rangkapan Jaya Baru	v	17,427	72	0.41	72	0.41	0	0.000	0	0.00	
11		Puskesmas Mampang	v	5,562	3	0.05	0	0.00	0	0.000	0	0.00	
12	CIPAYUNG	Puskesmas Cipayung	v	16,810	68	0.40	0	0.00	0	0.000	0	0.00	
13		Puskesmas Ratu Jaya	v	14,221	38	0.27	38	0.27	0	0.000	0	0.00	
14	SUKMAJAYA	Puskesmas Sukmajaya	v	18,523	77	0.42	3	0.02	0	0.000	0	0.00	
15		Puskesmas Abadijaya	v	18,525	49	0.26	1	0.01	0	0.000	0	0.00	
16		Puskesmas Bhaktijaya	v	13,581	18	0.13	0	0.00	0	0.000	0	0.00	
17		Puskesmas Pondok Sukmajaya	v	7,642	24	0.31	3	0.04	0	0.000	1	4.17	
18	CILODONG	Puskesmas Cilodong	v	9,467	54	0.57	4	0.04	0	0.000	3	5.56	
19		Puskesmas Villa Pertiwi	v	16,734	20	0.12	0	0.00	8	40.000	4	20.00	
20		Puskesmas Kalimulya	v	5,384	0	0.00	0	0.00	0	0.000	0	0.00	
21	CIMANGGIS	Puskesmas Cimanggis	v	5,481	16	0.29	6	0.11	4	25.000	0	0.00	
22		Puskesmas Tugu	v	21,732	10	0.05	0	0.00	0	0.000	0	0.00	
23		Puskesmas Harjamukti	v	6,543	103	1.57	0	0.00	0	0.000	0	0.00	
24		Puskesmas Pasir Gunung Selatan	v	8,074	0	0.00	0	0.00	0	0.000	0	0.00	
25		Puskesmas Mekarsari	v	12,492	8	0.06	0	0.00	2	25.000	2	25.00	
26		Puskesmas Cisalak Pasar	v	5,760	40	0.69	0	0.00	0	0.000	0	0.00	
27	TAPOS	Puskesmas Tapos	v	5,973	10	0.17	0	0.00	0	0.000	0	0.00	
28		Puskesmas Sukatani	v	14,573	8	0.05	3	0.02	0	0.000	0	0.00	
29		Puskesmas Jatijajar	v	9,409	11	0.12	0	0.00	0	0.000	4	36.36	
30		Puskesmas Cilangkap	v	11,584	8	0.07	1	0.01	0	0.000	0	0.00	
31	TAPOS	Puskesmas Cimpaeun	v	4,803	3	0.06	0	0.00	0	0.000	0	0.00	
32		Puskesmas Sukamaju Baru	v	10,167	2	0.02	0	0.00	1	50.000	0	0.00	
33	BEJI	Puskesmas Beji	v	2,505	69	2.75	0	0.00	0	0.000	0	0.00	
34		Puskesmas Tanah Baru	v	13,951	9	0.06	0	0.00	0	0.000	0	0.00	
35		Puskesmas Kemiri Muka	v	11,247	6	0.05	0	0.00	0	0.000	0	0.00	
36		Puskesmas Depok Utara	v	11,928	0	0.00	0	0.00	0	0.000	0	0.00	
37	LIMO	Puskesmas Limo	v	22,372	0	0.00	0	0.00	0	0.000	0	0.00	
38	CINERE	Puskesmas Cinere	v	26,879	11	0.04	11	0.04	0	0.000	0	0.00	
JUMLAH (KAB/KOTA)				38	433,717	1,199	0.28	154	12.84	23	1.918	47	3.92

Sumber: Dinas Kesehatan Kota Depok, 2020

Keterangan: IVA: Inspeksi Visual dengan Asam asetat

* diisi dengan checklist (V)

TABEL 71

PELAYANAN KESEHATAN ORANG DENGAN GANGGUAN JIWA (ODGJ) BERAT MENURUT KECAMATAN DAN PUSKESMAS
KOTA DEPOK
TAHUN 2020

NO	KECAMATAN	PUSKESMAS	KELURAHAN	PELAYANAN KESEHATAN ODGJ BERAT			
				SASARAN ODGJ BERAT	MENDAPAT PELAYANAN KESEHATAN		
					JUMLAH	%	
1	2	3	4	5	6	7	
1	SAWANGAN	SAWANGAN	SAWANGAN BARU	29	32	112,13	
2			SAWANGAN LAMA	33	44	133,01	
3			PENGASINAN	PENGASINAN	42	40	95,24
4			BEDAHAN	BEDAHAN	44	30	68,18
5			PASIR PUTIH	PASIR PUTIH	35	20	57,14
6			KEDAUNG	KEDAUNG	31	31	100,00
7			CINANGKA	CINANGKA	31	10	32,26
8	BOJONGSARI	BOJONGSARI	BOJONGSARI BARU	18	5	28,09	
9			CURUG	32	17	52,91	
10			PONDOK PETIR	40	4	9,88	
11			SERUA	31	4	12,83	
12			DUREN SERIBU	DUREN SERIBU	20	13	65,87
13			DUREN MEKAR	DUREN MEKAR	30	13	43,71
14			BOJONGSARI LAMA	BOJONGSARI LAMA	27	6	22,25
15	PANCORAN MAS	PANCORAN MAS	PANCORAN MAS	115	43	37,48	
16			DEPOK	86	19	22,17	
17			RANGKAPAN JAYA	RANGKAPAN JAYA BARU	65	18	27,54
18			RANGKAPAN JAYA	RANGKAPAN JAYA	69	20	29,04
19			MAMPANG	MAMPANG	43	12	27,78
20	CIPAYUNG	CIPAYUNG	DEPOK JAYA	46	52	113,72	
21			CIPAYUNG	46	28	61,16	
22			CIPAYUNG JAYA	32	12	36,99	
23			BOJONG PONDOK TERONG	63	20	31,52	
24			PONDOK JAYA	65	13	20,12	
25	RATUJAYA	RATUJAYA	48	18	37,89		
26	SUKMAJAYA	SUKMAJAYA	TIRTAJAYA	32	14	43,48	
27			MEKAR JAYA	114	22	19,30	
28			ABADIJAYA	ABADIJAYA	118	49	41,66
29			CISALAK	CISALAK	34	8	23,43
30			BAKTI JAYA	BAKTI JAYA	116	61	52,74
31			PONDOK SUKMAJAYA	SUKMAJAYA	58	31	53,53
32	CILODONG	CILODONG	KALIBARU	44	28	64,13	
33			CILODONG	31	19	60,97	
34			KALIMULYA	KALIMULYA	25	16	63,87
35			JATIMULYA	JATIMULYA	19	13	69,40
36			VILLA PERTIWI	SUKAMAJU	130	44	33,82
37	CIMANGGIS	CIMANGGIS	CURUG	42	90	215,90	
38			HARJAMUKTI	HARJAMUKTI	52	14	26,92
39			CISALAK PASAR	CISALAK PASAR	47	32	68,09
40			MEKARSARI	MEKARSARI	100	20	20,00
41			TUGU	TUGU	177	20	11,30
42			PASIR GUNUNG SELATAN	PASIR GUNUNG SELATAN	66	25	37,88
43	TAPOS	TAPOS	TAPOS	28	9	32,64	
44			LEUWINAGGUNG	23	7	30,27	
45			CILANGKAP	CILANGKAP	89	18	20,34
46			CIMPAEUN	CIMPAEUN	40	17	42,27
47			JATIJAJAR	JATIJAJAR	70	17	24,29
48			SUKAMAJU BARU	SUKAMAJU BARU	75	58	77,33
49			SUKATANI	SUKATANI	106	26	24,53
50			BEJI	BEJI TIMUR	21	26	123,81
51	BEJI	BEJI	DEPOK UTARA	94	34	36,17	
52			KEMIRIMUKA	KEMIRIMUKA	71	38	53,52
53			PONDOK CINA	PONDOK CINA	30	4	13,33
54			KUKUSAN	KUKUSAN	49	7	14,29
55			TANAH BARU	TANAH BARU	67	22	32,84
56	LIMO	LIMO	MERUYUNG	34	7	20,44	
57			GROGOL	45	23	50,88	
58			KRUKUT	31	11	35,68	
59			LIMO	64	12	18,67	
60	CINERE	CINERE	CINERE	78	9	11,54	
61			GANDUL	55	16	28,90	
62			PANGKALANJATI BARU	32	18	55,44	
63			PANGKALANJATI	50	13	25,75	
JUMLAH (KAB/KOTA)				3,477	1,422	40,90	

Sumber: Dinas Kesehatan Kota Depok, 2020

TABEL 72

PERSENTASE SARANA AIR MINUM YANG DILAKUKAN PENGAWASAN
KOTA DEPOK
TAHUN 2020

NO	KECAMATAN	PUSKESMAS	KELURAHAN	JUMLAH SARANA AIR MINUM	INSPEKSI KESEHATAN LINGKUNGAN (IKL)				PEMERIKSAAN				
					JUMLAH SARANA AIR MINUM DI IKL	%	JUMLAH SARANA AIR MINUM DGN RESIKO RENDAH+ SEDANG	%	JUMLAH SARANA AIR MINUM DIAMBIL SAMPEL	%	JUMLAH SARANA AIR MINUM MEMENUHI SYARAT	%	
1	2	3		4	5	6	7	8	9	10	11	12	
1	Sawangan	UPTD Puskesmas Sawangan	Sawangan Baru	4,947	0	0,00	0	0,00	0	0,00	0	0,00	
2			Sawangan Lama	5,540	0	0,00	0	0,00	0	0,00	0	0,00	
3		UPTD Puskesmas Kedaung	Pasir Putih	7,161	0	0,00	0	0,00	0	0,00	0	0,00	
4			Kedaung	3,536	0	0,00	0	0,00	0	0,00	0	0,00	
5			Cinangka	6,237	4,086	65,51	3,721	91,07	0	0,00	0	0,00	
6			Pengasinan	7,128	5,550	77,86	0	0,00	12	0,17	2	16,67	
7			Bedahan	8,146	5,533	67,92	0	0,00	0	0,00	0	0,00	
8	Bojongsari	UPTD Puskesmas Bojongsari	Pondok Petir	4,778	0	0,00	0	0,00	0	0,00	0	0,00	
9			Curug	4,842	0	0,00	0	0,00	0	0,00	0	0,00	
10			Serua	4,557	77	1,69	72	93,51	0	0,00	0	0,00	
11			Bojongsari baru	2,322	352	15,16	348	98,86	0	0,00	0	0,00	
12			Duren Seribu	5,245	2	0,04	1	50,00	0	0,00	0	0,00	
13			Duren Mekar	7,024	2	0,03	2	100,00	0	0,00	0	0,00	
14			Bojongsari Lama	4,989	1	0,02	0	0,00	0	0,00	0	0,00	
15	Pancoran Mas	UPTD Puskesmas Pancoran Mas	Depok	15,921	14,408	90,50	13,865	96,23	2	0,01	0	0,00	
16			Pancoran Mas	16,066	16,012	99,66	15,073	94,14	0	0,00	0	0,00	
17		UPTD Puskesmas Mampang	Depok Jaya	684	533	77,92	96	18,01	0	0,00	0	0,00	
18			Mampang	11	6	54,55	2	33,33	0	0,00	0	0,00	
19			UPTD Puskesmas Rangkapan Jaya Baru	Rangkapan Jaya Baru	7,124	7,124	100,00	1,158	16,25	5,347	75,06	290	5,42
20				Rangkapan Jaya Lama	8,099	8,099	100,00	1,074	13,26	5,737	70,84	284	4,95
21	Cipayung	UPTD Puskesmas Cipayung	Cipayung	6,052	3,890	64,28	2,011	51,70	2	0,03	1	50,00	
22			Cipayung Jaya	4,912	2,945	59,96	1,623	55,11	1	0,02	1	100,00	
23			Pondok Terong	7,881	5,129	65,08	2,918	56,89	2	0,03	1	50,00	
24		UPTD Puskesmas Ratu Jaya	Ratu Jaya	9,673	120	1,24	115	95,83	0	0,00	0	0,00	
25			Pondok Jaya	6,350	245	3,86	215	87,76	0	0,00	0	0,00	
26	Sukmajaya	UPTD Puskesmas Sukmajaya	Mekar Jaya	11,688	1,140	9,75	11,688	1025,26	0	0,00	0	0,00	
27			Tirta Jaya	3,106	190	6,12	3,106	1634,74	0	0,00	0	0,00	
28		UPTD Puskesmas Abadi Jaya	Abadijaya	12,172	45	0,37	8	17,78	0	0,00	0	0,00	
29			Cisalak	3,766	45	1,19	5	11,11	0	0,00	0	0,00	
30			Bakti Jaya	8,850	2	0,02	2	100,00	2	0,02	2	100,00	
31		UPTD Puskesmas Pondok Sukmajaya	Pondok Sukmajaya	2,209	0	0,00	0	0,00	0	0,00	0	0,00	
32			UPTD Puskesmas Cilodong	Kalibaru	6,750	6,141	90,98	5,650	92,00	0	0,00	0	0,00
33	Cilodong	4,243		4,212	99,27	4,006	95,11	0	0,00	0	0,00		
34	Sukamaju	18,561		220	1,19	216	98,18	10	0,05	8	80,00		
35	Kalimulya	4,112		185	4,50	0	0,00	0	0,00	0	0,00		
36	Jatimulya	3,109		295	9,49	0	0,00	0	0,00	0	0,00		
37	Cimanggis	UPTD Puskesmas Cimanggis	Curug	4,795	4,472	93,26	4,473	100,02	10	0,21	10	100,00	
38			Tugu	18,101	18,101	100,00	17,961	99,23	0	0,00	0	0,00	
39		UPTD Puskesmas Harjamukti	Harjamukti	0	0	0,00	0	0,00	0	0,00	0	0,00	
40			Pasir Gunung Selatan	7,797	3,575	45,85	3,575	100,00	0	0,00	0	0,00	
41			Mekarsari	14,773	14,683	99,39	7,342	50,00	2	0,01	0	0,00	
42	UPTD Puskesmas Cisalak Pasar	Cisalak Pasar	5,765	1,320	22,90	1,300	98,48	0	0,00	0	0,00		
43		UPTD Puskesmas Tapos	Tapos	4,179	1,000	23,93	20	2,00	0	0,00	0	0,00	
44	Leuwinanggung		4,035	1,000	24,78	50	5,00	0	0,00	0	0,00		
45	Sukatani		14,523	360	2,48	257	71,39	0	0,00	0	0,00		
46	Jatijajar		10,180	0	0,00	0	0,00	0	0,00	0	0,00		
47	Cilangkap		10,635	10,635	100,00	10,591	99,59	0	0,00	0	0,00		
48	UPTD Puskesmas Cimpaeun	Cimpaeun	8,103	50	0,62	0	0,00	0	0,00	0	0,00		
49		Sukamaju Baru	10,373	4	0,04	0	0,00	0	0,00	5,430	#DIV/0!		
50	Beji	UPTD Puskesmas Beji	Beji Timur	12,443	405	3,25	390	96,30	0	0,00	0	0,00	
51			Beji	12,798	360	2,81	288	80,00	0	0,00	0	0,00	
52		UPTD Puskesmas Tanah Baru	Tanah Baru	11,490	11,490	100,00	11,447	99,63	100	0,87	69	69,00	
53	UPTD Puskesmas Kemiri Muka	Kukusan	4,414	4,414	100,00	4,310	97,64	40	0,91	29	72,50		
54		Kemiri Muka	7,249	6,645	91,67	6,645	100,00	0	0,00	0	0,00		
55		Pondok Cina	3,108	2,848	91,63	2,848	100,00	0	0,00	0	0,00		
56	Limo	UPTD Puskesmas Limo	Grogol	7,539	74	0,98	74	100,00	0	0,00	0	0,00	
57			Krukut	5,060	229	4,53	229	100,00	0	0,00	0	0,00	
58			Meruyung	5,503	160	2,91	160	100,00	0	0,00	0	0,00	
59			Limo	9,121	54	0,59	54	100,00	0	0,00	0	0,00	
60	Cinere	UPTD Puskesmas Cinere	Cinere	11,804	6,903	58,48	6,903	100,00	0	0,00	0	0,00	
61			Pangkalan Jati Lama	7,923	3,961	49,99	3,961	100,00	0	0,00	0	0,00	
62			Pangkalan Jati Baru	4,552	2,276	50,00	2,276	100,00	0	0,00	0	0,00	
63			Gandul	8,363	4,181	49,99	4,181	100,00	0	0,00	0	0,00	
JUMLAH (KAB/KOTA)				462,417	185,789	40,18	156,310	84,13	11,267	2,44	6,127	54,38	

Sumber: Dinas Kesehatan Kota Depok, 2020

TABEL 73

JUMLAH KK DENGAN AKSES TERHADAP FASILITAS SANITASI YANG LAYAK (JAMBA SEHAT) MENURUT KECAMATAN, DAN PUSKESMAS
KOTA DEPOK
TAHUN 2020

NO	KECAMATAN	PUSKESMAS	KELURAHAN	JUMLAH KK	SHARING/KOMUNAL		JAMBA SEHAT SEMI PERMANEN (JSSP)		JAMBA SEHAT PERMANEN (JSP)		KELUARGA DENGAN AKSES TERHADAP FASILITAS SANITASI YANG LAYAK (JAMBA SEHAT)	
					JUMLAH SARANA	JUMLAH KK PENGGUNA	JUMLAH SARANA	JUMLAH KK PENGGUNA	JUMLAH SARANA	JUMLAH KK PENGGUNA	JUMLAH	%
1	2	3	4	5	6	7	8	9	10	11	12	13
1	Sawangan	UPTD Puskesmas Sawangan	Sawangan Baru	4,947	0	0	0	0	4,500	4,892	4,892	98.89
2		Sawangan Lama		5,540	0	0	0	0	4,292	4,775	4,775	86.19
3		UPTD Puskesmas Pasir Putih	Pasir Putih	7,117	953	1,906	4,006	4,006	0	0	5,912	83.07
4		UPTD Puskesmas Kedaung	Kedaung	3,536	500	500	86	86	2,950	2,950	3,536	100.00
5		UPTD Puskesmas Cidangra	Cidangra	6,388	41	93	5,231	5,586	0	0	5,679	88.90
6		UPTD Puskesmas Pengasinan	Pengasinan	7,128	389	1,400	0	0	4,825	5,546	6,946	97.45
7		Bedahan		8,146	318	1,552	0	0	5,235	6,291	7,843	96.28
8	Bojongsari	UPTD Puskesmas Bojongsari	Pondok Petir	6,189	1	16	0	0	4,663	4,663	4,679	75.60
9		Curug		6,147	0	0	0	0	4,770	4,770	4,770	77.60
10		Senua		5,314	0	0	0	0	4,486	4,486	4,486	84.42
11		Bojongsari baru		3,166	0	0	0	0	2,312	2,312	2,312	73.03
12		UPTD Puskesmas Duren Seribu	Duren Seribu	3,574	0	0	156	156	3,418	3,418	3,574	100.00
13		Duren Mekar		6,080	0	0	385	285	5,695	5,695	5,980	98.36
14		Bojongsari Lama		4,346	0	0	208	208	4,138	4,138	4,346	100.00
15	Pancoran Mas	UPTD Puskesmas Pancoran Mas	Depok	17,944	2,371	2,696	11,141	12,775	1,345	1,545	17,016	94.83
16		Pancoran Mas		18,815	1,014	2,514	11,209	12,477	3,320	3,535	18,526	98.46
17		UPTD Puskesmas Depok Jaya	Depok Jaya	4,802	0	0	0	0	4,802	4,802	4,802	100.00
18		UPTD Puskesmas Mampang	Mampang	6,735	0	0	20	20	6,715	6,715	6,735	100.00
19	UPTD Puskesmas Rangkapan Jaya Baru	Rangkapan Jaya Baru		14,394	277	477	7,991	8,965	448	1,334	10,776	74.86
20		Rangkapan Jaya Lama		13,091	234	288	7,585	4,338	368	1,104	6,710	43.62
21		Cipayung		6,163	312	467	2,981	4,512	6	180	5,159	83.71
22	UPTD Puskesmas Ratu Jaya	Cipayung Jaya		5,019	373	402	2,016	3,540	4	120	4,062	80.93
23		Pondok Terong		8,912	657	719	3,401	6,549	9	270	7,538	84.58
24		Ratu Jaya		15,264	115	365	320	617	1,267	13,589	14,571	95.46
25		Pondok Jaya		12,735	215	653	228	1,223	2,365	9,967	11,843	93.00
26	Sukmajaya	UPTD Puskesmas Sukmajaya	Mekar jaya	11,688	1	35	0	0	11,653	11,653	11,688	100.00
27		Tirta jaya		3,106	0	0	0	0	3,106	3,106	3,106	100.00
28		UPTD Puskesmas Abadi Jaya	Abadijaya	25,464	0	0	1,791	8,168	10,644	17,296	25,464	100.00
29		Cisalak		4,578	1	11	468	1,878	3,092	2,695	4,584	100.13
30		UPTD Puskesmas Bakti Jaya	Bakti Jaya	12,871	0	0	0	12,871	0	0	12,871	100.00
31		UPTD Puskesmas Pondok Sukmajaya	Pondok Sukmajaya	9,323	0	0	0	0	5,574	9,323	9,323	100.00
32	Cilodong	UPTD Puskesmas Cilodong	Kalibaru	7,567	345	1,380	0	0	3,779	5,723	7,103	93.87
33		Cilodong		5,401	148	592	0	0	3,779	3,883	4,475	82.86
34		UPTD Puskesmas Villa Periwati	Sukamaju	18,580	0	0	61	61	18,457	18,457	18,518	99.67
35		UPTD Puskesmas Kalimulya	Kalimulya	4,501	0	0	0	0	4,447	4,447	4,447	98.80
36	Cimanggis	UPTD Puskesmas Cimanggis	Jatimulya	3,395	0	0	0	0	2,614	2,614	2,616	82.95
37		Curug		5,432	0	0	0	0	4,795	5,395	5,395	99.32
38		UPTD Puskesmas Tugu	Tugu	19,861	0	0	14,253	15,253	2,629	3,529	18,782	94.57
39		UPTD Puskesmas Harijamukti	Harijamukti	8,081	342	876	0	0	6,103	6,524	7,400	91.57
40		UPTD Puskesmas Pasir Gunung Selatan	Pasir Gunung Selatan	7,812	39	348	0	0	7,321	7,424	7,772	99.49
41		UPTD Puskesmas Mekarsari	Mekarsari	14,224	0	0	0	0	11,235	11,235	11,235	78.99
42		UPTD Puskesmas Cisalak Pasar	Cisalak Pasar	5,528	750	752	2,300	2,332	2,415	2,444	5,528	100.00
43	Tapos	UPTD Puskesmas Tapos	Tapos	4,179	0	0	0	0	4,179	4,179	4,179	100.00
44		Leuwingunggung		4,035	11	33	90	95	3934	3,738	3,866	95.81
45		UPTD Puskesmas Sukatani	Sukatani	14,690	6,330	6,330	8,360	8,360	0	0	14,690	100.00
46		UPTD Puskesmas Jatijaar	Jatijaar	10,180	0	0	2	11	5,395	5,724	5,735	56.34
47		UPTD Puskesmas Cilangkap	Cilangkap	13,626	105	528	34	34	12,275	12,879	13,441	98.64
48		UPTD Puskesmas Cimpaeun	Cimpaeun	8,103	1	9	60	240	1,963	7,854	8,103	100.00
49		UPTD Puskesmas Sukamaju Baru	Sukamaju Baru	11,429	0	0	0	0	9,765	9,765	9,765	85.44
50	Beji	UPTD Puskesmas Beji	Beji Timur	14,682	0	0	41	390	1,970	14,082	14,382	97.96
51		UPTD Puskesmas Depok Utara	Beji	12,936	0	0	750	825	11,868	11,380	12,205	93.91
52		UPTD Puskesmas Tanah Baru	Tanah Baru	11,490	521	2,605	5,967	5,967	2,911	2,911	11,483	99.94
53		Kukusan		4,414	230	690	2,664	2,664	1,060	1,060	4,414	100.00
54	UPTD Puskesmas Kemiri Muka	Kemiri Muka		8,399	0	0	6,947	7,474	0	0	7,474	88.99
55		Pondok Cina		5,649	2	17	3,474	3,738	0	0	3,755	66.47
56	Limo	UPTD Puskesmas Limo	Grogol	2,133	0	0	18	6	8,509	2,127	2,133	100.00
57		Krukut		871	0	0	19	22	3,394	849	871	100.00
58		Meruyung		1,560	0	0	0	0	6,239	1,560	1,560	100.00
59		Limo		2,331	0	0	12	13	9,273	2,318	2,331	100.00
60	Cinere	UPTD Puskesmas Cinere	Cinere	10,288	817	3,265	0	0	10,381	7,023	10,288	100.00
61		Pangkalan Jati Lama		6,712	632	2,289	0	0	6,301	4,423	6,712	100.00
62		Pangkalan Jati Baru		4,358	531	3,654	0	0	3,947	704	4,358	100.00
63		Gandul		7,450	738	1,672	0	0	6,008	5,775	7,447	99.96
JUMLAH (KAB/KOTA)				528,479	19,314	39,114	104,275	135,655	282,948	311,398	486,147	91.99

Sumber: Dinas Kesehatan Kota Depok, 2020

TABEL 74

DESA YANG MELAKSANAKAN SANITASI TOTAL BERBASIS MASYARAKAT
KOTA DEPOK
TAHUN 2020

NO	KECAMATAN	PUSKESMAS	KELURAHAN	JUMLAH DESA/ KELURAHAN	SANITASI TOTAL BERBASIS MASYARAKAT (STBM)					
					DESA MELAKSANAKAN		DESA STOP BABS		DESA STBM	
					JUMLAH	%	JUMLAH	%	JUMLAH	%
1	Sawangan	UPTD Puskesmas Sawangan	Sawangan Baru	1	1	100.0	0	0.0	0	0.0
2			Sawangan Lama	1	1	100.0	0	0.0	0	0.0
3		UPTD Puskesmas Pasir Putih	Pasir Putih	1	1	100.0	0	0.0	0	0.0
4		UPTD Puskesmas Kedaung	Kedaung	1	1	100.0	1	100.0	1	100.0
5		UPTD Puskesmas Cinangka	Cinangka	1	1	100.0	0	0.0	0	0.0
6		UPTD Puskesmas Pengasinan	Pengasinan	1	1	100.0	0	0.0	0	0.0
7			Bedahan	1	1	100.0	0	0.0	0	0.0
8	Bojongsari	UPTD Puskesmas Bojongsari	Pondok Petir	1	1	100.0	0	0.0	0	0.0
9			Curug	1	1	100.0	0	0.0	0	0.0
10			Serua	1	1	100.0	0	0.0	0	0.0
11			Bojongsari baru	1	1	100.0	0	0.0	0	0.0
12		UPTD Puskesmas Duren Seribu	Duren Seribu	1	1	100.0	0	0.0	0	0.0
13			Duren Mekar	1	1	100.0	0	0.0	0	0.0
14			Bojongsari Lama	1	1	100.0	0	0.0	0	0.0
15	Pancoran Mas	UPTD Puskesmas Pancoran Mas	Depok	1	1	100.0	0	0.0	0	0.0
16			Pancoran Mas	1	1	100.0	0	0.0	0	0.0
17		UPTD Puskesmas Depok Jaya	Depok Jaya	1	1	100.0	1	100.0	1	100.0
18		UPTD Puskesmas Mampang	Mampang	1	1	100.0	0	0.0	0	0.0
19		UPTD Puskesmas Rangkapan Jaya	Rangkapan Jaya Baru	1	1	100.0	0	0.0	0	0.0
20			Rangkapan Jaya Lama	1	1	100.0	0	0.0	0	0.0
21	Cipayung	UPTD Puskesmas Cipayung	Cipayung	1	1	100.0	0	0.0	0	0.0
22			Cipayung Jaya	1	1	100.0	0	0.0	0	0.0
23			Pondok Terong	1	1	100.0	0	0.0	0	0.0
24		UPTD Puskesmas Ratu Jaya	Ratu Jaya	1	1	100.0	0	0.0	0	0.0
25			Pondok Jaya	1	1	100.0	0	0.0	0	0.0
26	Sukmajaya	UPTD Puskesmas Sukmajaya	Mekar jaya	1	1	100.0	1	100.0	1	100.0
27			Tirta jaya	1	1	100.0	1	100.0	1	100.0
28		UPTD Puskesmas Abadi Jaya	Abadijaya	1	1	100.0	0	0.0	0	0.0
29			Cisalak	1	1	100.0	1	100.0	1	100.0
30		UPTD Puskesmas Bakti Jaya	Bakti Jaya	1	1	100.0	1	100.0	1	100.0
31		UPTD Puskesmas Pondok Sukmajaya	Pondok Sukmajaya	1	1	100.0	1	100.0	1	100.0
32	Cilodong	UPTD Puskesmas Cilodong	Kalbaru	1	1	100.0	0	0.0	0	0.0
33			Cilodong	1	1	100.0	0	0.0	0	0.0
34		UPTD Puskesmas Villa Pertiwi	Sukamaju	1	1	100.0	0	0.0	0	0.0
35		UPTD Puskesmas Kalimulya	Kalimulya	1	1	100.0	0	0.0	0	0.0
36			Jatimulya	1	1	100.0	0	0.0	0	0.0
37	Cimanggis	UPTD Puskesmas Cimanggis	Curug	1	1	100.0	1	100.0	1	100.0
38		UPTD Puskesmas Tugu	Tugu	1	1	100.0	0	0.0	0	0.0
39		UPTD Puskesmas Harijamukti	Harijamukti	1	1	100.0	1	100.0	1	100.0
40		UPTD Puskesmas Pasir Gunung Sel	Pasir Gunung Selatan	1	1	100.0	0	0.0	0	0.0
41		UPTD Puskesmas Mekarsari	Mekarsari	1	1	100.0	0	0.0	0	0.0
42		UPTD Puskesmas Cisalak Pasar	Cisalak Pasar	1	1	100.0	1	100.0	1	100.0
43	Tapos	UPTD Puskesmas Tapos	Tapos	1	1	100.0	1	100.0	1	100.0
44			Leuwinanggung	1	1	100.0	0	0.0	0	0.0
45		UPTD Puskesmas Sukatani	Sukatani	1	1	100.0	1	100.0	1	100.0
46		UPTD Puskesmas Jatijajar	Jatijajar	1	1	100.0	0	0.0	0	0.0
47		UPTD Puskesmas Cilangkap	Cilangkap	1	1	100.0	0	0.0	0	0.0
48		UPTD Puskesmas Cimpaeun	Cimpaeun	1	1	100.0	1	100.0	1	100.0
49		UPTD Puskesmas Sukamaju Baru	Sukamaju Baru	1	1	100.0	0	0.0	0	0.0
50	Beji	UPTD Puskesmas Beji	Beji Timur	1	1	100.0	0	0.0	0	0.0
51		UPTD Puskesmas Depok Utara	Beji	1	1	100.0	0	0.0	0	0.0
52		UPTD Puskesmas Tanah Baru	Tanah Baru	1	1	100.0	1	100.0	1	100.0
53			Kukusan	1	1	100.0	1	100.0	1	100.0
54		UPTD Puskesmas Kemiri Muka	Kemiri Muka	1	1	100.0	0	0.0	0	0.0
55			Pondok Cina	1	1	100.0	0	0.0	0	0.0
56	Limo	UPTD Puskesmas Limo	Grogol	1	1	100.0	0	0.0	0	0.0
57			Krukut	1	1	100.0	0	0.0	0	0.0
58			Menyung	1	1	100.0	1	100.0	1	100.0
59			Limo	1	1	100.0	0	0.0	0	0.0
60	Cinere	UPTD Puskesmas Cinere	Cinere	1	1	100.0	0	0.0	0	0.0
61			Pangkalan Jati Lama	1	1	100.0	1	100.0	1	100.0
62			Pangkalan Jati Baru	1	1	100.0	0	0.0	0	0.0
63			Gandut	1	1	100.0	0	0.0	0	0.0
JUMLAH (KAB/KOTA)				63	63	100.0	17	27.0	0	0.0

Sumber: Dinas Kesehatan Kota Depok, 2020

* SBS (Stop Buang Air Besar Sembarangan)

TABEL 75

PERSENTASE TEMPAT-TEMPAT UMUM (TTU) MEMENUHI SYARAT KESEHATAN MENURUT KECAMATAN DAN PUSKESMAS
KOTA DEPOK
TAHUN 2020

NO	KECAMATAN	PUSKESMAS	KELURAHAN	TTU YANG ADA										TTU MEMENUHI SYARAT KESEHATAN													
				SARANA PENDIDIKAN			SARANA KESEHATAN		TEMPAT IBADAH	PASAR	JUMLAH TTU YANG ADA	SARANA PENDIDIKAN				SARANA KESEHATAN				TEMPAT IBADAH		PASAR		JUMLAH TOTAL			
				SD/MI	SMP/MTs	SMA/MA	PUSKES MAS	RUMAH SAKIT UMUM				Σ	%	Σ	%	Σ	%	Σ	%	Σ	%	Σ	%	Σ	%		
1				5	6	7	8	9	10	11	12	13	14	15	16	17	18	19	20	21	22	23	24	25	26	27	28
1	Sawangan	UPTD Puskesmas Sawangan	Sawangan Baru	10	3	6	1	1	22	0	43	8	80,0	3	100,0	4	66,7	1	100,0	1	100,0	5	22,7	0	#DIV/0!	22	51,16
2			Sawangan Lama	6	4	5	0	1	23	0	39	5	83,3	3	75,0	3	60,0	0	#DIV/0!	1	100,0	4	17,4	0	#DIV/0!	16	41,03
3		UPTD Puskesmas Pasir Putih	Pasir Putih	10	4	4	1	0	12	0	31	5	90,0	3	75,0	3	75,0	1	100,0	-	#DIV/0!	12	100,0	0	#DIV/0!	24	77,42
4		UPTD Puskesmas Kedawang	Kedawang	6	3	2	1	0	5	0	17	2	33,3	-	0,0	-	0,0	1	100,0	-	#DIV/0!	2	40,0	0	#DIV/0!	5	29,41
5		UPTD Puskesmas Ciangko	Ciangko	6	3	0	1	0	38	0	48	6	100,0	2	66,7	-	#DIV/0!	1	100,0	-	#DIV/0!	33	86,8	0	#DIV/0!	42	87,50
6		UPTD Puskesmas Pangasinan	Pangasinan	8	3	2	1	0	18	0	32	7	87,5	3	100,0	2	100,0	1	100,0	-	#DIV/0!	6	33,3	0	#DIV/0!	19	59,38
7			Bedahan	18	11	6	0	0	18	0	53	13	72,2	10	90,9	4	66,7	0	#DIV/0!	-	#DIV/0!	3	16,7	0	#DIV/0!	30	56,80
8	Bojongsari	UPTD Puskesmas Bojongsari	Pondok Petir	9	4	3	1	0	28	1	46	9	100,0	4	100,0	3	100,0	1	100,0	-	#DIV/0!	28	100,0	0	0,0	45	97,83
9			Curug	4	0	1	0	0	13	0	18	4	100,0	0	#DIV/0!	1	100,0	0	#DIV/0!	-	#DIV/0!	13	100,0	0	#DIV/0!	18	100,00
10			Senus	8	3	7	0	0	29	0	47	8	100,0	3	100,0	7	100,0	0	#DIV/0!	-	#DIV/0!	29	100,0	0	#DIV/0!	47	100,00
11			Bojongsari baru	5	0	1	0	1	22	0	29	5	100,0	0	#DIV/0!	1	100,0	0	#DIV/0!	1	100,0	22	100,0	0	#DIV/0!	29	100,00
12		UPTD Puskesmas Duren Seribu	Duren Seribu	11	4	1	1	0	14	0	31	8	72,7	2	50,0	1	100,0	1	100,0	-	#DIV/0!	2	14,3	0	#DIV/0!	14	45,16
13			Duren Mekar	7	5	2	0	0	12	0	26	6	85,7	2	40,0	-	0,0	0	#DIV/0!	-	#DIV/0!	1	8,3	0	#DIV/0!	9	34,62
14			Bojongsari Lama	5	4	2	0	0	15	0	26	6	120,0	1	25,0	1	50,0	0	#DIV/0!	-	#DIV/0!	2	13,3	0	#DIV/0!	10	38,46
15	Pancoran Mas	UPTD Puskesmas Pancoran Mas	Depok	19	13	17	1	4	23	0	77	14	73,7	9	69,2	11	64,7	1	100,0	4	100,0	18	78,3	0	#DIV/0!	57	74,03
16			Pancoran Mas	12	15	11	0	1	25	0	64	10	83,3	10	66,7	8	72,7	0	#DIV/0!	1	100,0	21	84,0	0	#DIV/0!	50	78,13
17		UPTD Puskesmas Depok Jaya	Depok Jaya	19	3	3	1	0	16	1	43	-	0,0	-	0,0	-	0,0	0	0,0	-	#DIV/0!	0	0,0	0	0,0	0	0,00
18		UPTD Puskesmas Mampang	Mampang	7	5	6	1	0	31	0	50	6	85,7	5	100,0	6	100,0	1	100,0	-	#DIV/0!	27	87,1	0	#DIV/0!	45	90,00
19		UPTD Puskesmas Rangkapan Jaya Baru	Rangkapan Jaya Baru	9	4	0	0	1	14	1	31	9	100,0	4	100,0	4	100,0	0	#DIV/0!	-	#DIV/0!	1	100,0	0	#DIV/0!	21	100,00
20		UPTD Puskesmas Rangkapan Jaya Lama	Rangkapan Jaya Lama	12	5	6	1	1	12	0	37	12	100,0	5	100,0	6	100,0	1	100,0	1	100,0	12	100,0	0	#DIV/0!	37	100,00
21	Cipayung	UPTD Puskesmas Cipayung	Cipayung	10	6	3	1	0	25	0	45	0	0,0	-	0,0	-	0,0	0	0,0	-	#DIV/0!	0	0,0	0	#DIV/0!	0	0,00
22			Cipayung Jaya	6	5	1	0	0	8	0	20	0	0,0	-	0,0	-	0,0	0	#DIV/0!	-	#DIV/0!	0	0,0	0	#DIV/0!	0	0,00
23			Pondok Terong	9	5	5	0	0	8	0	27	0	0,0	-	0,0	-	0,0	0	#DIV/0!	-	#DIV/0!	0	0,0	0	#DIV/0!	0	0,00
24		UPTD Puskesmas Ratu Jaya	Ratu Jaya	8	3	1	1	0	40	0	53	7	87,5	2	66,7	1	100,0	1	100,0	-	#DIV/0!	40	100,0	0	#DIV/0!	51	96,23
25			Pondok Jaya	9	3	1	0	0	35	0	48	8	88,9	3	100,0	1	100,0	0	#DIV/0!	-	#DIV/0!	35	100,0	0	#DIV/0!	47	97,92
26	Sukmajaya	UPTD Puskesmas Sukmajaya	Mekar Jaya	21	3	2	0	0	45	0	77	21	100,0	3	100,0	2	100,0	1	100,0	-	#DIV/0!	45	100,0	0	#DIV/0!	72	100,00
27			Tirta Jaya	6	3	1	0	0	15	0	25	5	100,0	3	100,0	1	100,0	0	#DIV/0!	-	#DIV/0!	12	100,0	0	#DIV/0!	25	100,00
28		UPTD Puskesmas Abadi Jaya	Abadijaya	15	4	11	1	0	30	2	63	0	0,0	-	0,0	-	0,0	0	0,0	-	#DIV/0!	0	0,0	0	0,0	0	0,00
29			Cisalak	7	2	1	0	1	8	0	19	0	0,0	-	0,0	-	0,0	0	#DIV/0!	0	0,0	0	0,0	0	#DIV/0!	0	0,00
30		UPTD Puskesmas Bakti Jaya	Bakti Jaya	17	8	3	1	1	14	0	44	0	0,0	-	0,0	-	0,0	1	100,0	1	100,0	2	14,3	0	#DIV/0!	4	9,09
31		UPTD Puskesmas Pondok Sukmajaya	Pondok Sukmajaya	11	4	2	1	0	13	0	31	9	81,8	3	75,0	1	50,0	1	100,0	-	#DIV/0!	13	100,0	0	#DIV/0!	27	87,10
32	Cilodong	UPTD Puskesmas Cilodong	Kalibaru	7	4	3	0	0	16	0	30	4	57,1	2	50,0	1	33,3	0	#DIV/0!	0	#DIV/0!	8	50,0	0	#DIV/0!	15	50,00
33			Cilodong	8	4	3	1	0	4	0	20	4	50,0	2	50,0	1	33,3	1	100,0	0	#DIV/0!	2	50,0	0	#DIV/0!	10	50,00
34		UPTD Puskesmas Villa Periwati	Sukmajaya	13	3	1	1	1	7	0	28	13	100,0	3	100,0	1	100,0	1	100,0	1	100,0	4	57,1	0	#DIV/0!	23	88,46
35		UPTD Puskesmas Kalimulya	Kalimulya	9	6	6	0	1	14	0	36	5	55,6	3	50,0	4	66,7	0	#DIV/0!	1	100,0	14	100,0	0	#DIV/0!	27	75,00
36			Jatimulya	5	5	6	1	0	6	1	24	2	40,0	3	60,0	2	33,3	1	100,0	-	#DIV/0!	6	100,0	1	100,0	15	62,50
37	Cimanggis	UPTD Puskesmas Cimanggis	Curug	6	6	6	0	0	12	0	31	0	0,0	-	0,0	-	0,0	0	0,0	-	#DIV/0!	0	0,0	0	#DIV/0!	0	0,00
38		UPTD Puskesmas Tugu	Tugu	22	11	6	1	1	18	1	60	16	72,7	11	100,0	6	100,0	1	100,0	1	100,0	16	88,9	0	0,0	51	85,00
39		UPTD Puskesmas Harjamukti	Harjamukti	16	10	4	1	1	45	0	77	13	81,3	8	80,0	3	75,0	1	100,0	1	100,0	44	97,8	0	#DIV/0!	70	90,91
40		UPTD Puskesmas Pasir Gunung Selatan	Pasir Gunung Selatan	5	1	1	1	1	12	-	21	5	100,0	1	100,0	1	100,0	1	100,0	1	100,0	12	100,0	0	#DIV/0!	21	100,00
41		UPTD Puskesmas Mekarani	Mekarani	13	6	1	1	2	26	0	49	12	92,3	4	66,7	-	0,0	1	100,0	2	100,0	10	38,5	0	#DIV/0!	29	59,18
42	Tapos	UPTD Puskesmas Cisalak Pasar	Cisalak Pasar	14	2	2	1	0	15	1	35	0	0,0	-	0,0	-	0,0	0	0,0	-	#DIV/0!	0	0,0	0	0,0	0	0,00
43		UPTD Puskesmas Tapos	Tapos	11	4	2	1	0	40	0	58	10	90,9	4	100,0	2	100,0	1	100,0	-	#DIV/0!	35	87,5	0	#DIV/0!	52	89,56
44			Leuwiranggung	7	2	2	0	0	45	0	56	6	85,7	2	100,0	2	100,0	0	#DIV/0!	0	#DIV/0!	40	88,9	0	#DIV/0!	50	89,29
45		UPTD Puskesmas Sukatani	Sukatani	12	6	4	1	0	34	1	58	11	91,7	4	66,7	2	50,0	1	100,0	-	#DIV/0!	7	20,6	1	100,0	26	44,83
46		UPTD Puskesmas Jatijajar	Jatijajar	9	2	1	1	0	17	0	30	6	66,7	-	0,0	-	0,0	1	100,0	-	#DIV/0!	5	29,4	0	#DIV/0!	12	40,00
47		UPTD Puskesmas Ciangkap	Ciangkap	12	7	4	1	0	82	0	106	12	100,0	7	100,0	4	100,0	1	100,0	0	#DIV/0!	82	100,0	0	#DIV/0!	106	100,00
48		UPTD Puskesmas Cimpaeun	Cimpaeun	6	5	2	1	0	16	0	30	0	0,0	-	0,0	-	0,0	0	0,0	-	#DIV/0!	0	0,0	0	#DIV/0!	0	0,00
49	Beji	UPTD Puskesmas Sukamaju Baru	Sukamaju Baru	9	3	1	1	0	58	0	71	2	25,0	-	0,0	-	0,0	1	100,0	-	#DIV/0!	4	6,9	0	#DIV/0!	7	9,86
50		UPTD Puskesmas Beji	Beji Timur	7	5	2	1	0	3	0	18	0	0,0	-	0,0	-	0,0	0	0,0	-	#DIV/0!	0	0,0	0	#DIV/0!	0	0,00
51		UPTD Puskesmas Depok Utara	Beji	14	5	3	1	0	20	0	43	14	100,0	5	100,0	3	100,0	1	100,0	-	#DIV/0!	20	100,0	0	#DIV/0!	43	100,00
52		UPTD Puskesmas Tanah Baru	Tanah Baru	8	4	4	1	0	14	0	31	7	87,5	1	25,0	1	25,0	1	100,0	-	#DIV/0!	14	100,0	0	#DIV/0!	24	77,42
53			Kukusan	5	1	1	0	1	8	0	16	5	100,0	1	100,0	-	0,0	0	#DIV/0!	1	100,0	8	100,0	0	#DIV/0!	15	93,75
54		UPTD Puskesmas Kemiri Muka	Kemiri Muka	9	7	5	1	0	28	1	51	9	100,0	7	100,0	5	100,0	1	100,0	-	#DIV/0!	20	71,4	1	100,0	43	84,31
55			Pondok Cina	5	0	0	0	2	15	0	22	5	100,0	-	#DIV/0!	-	#DIV/0!	0	#DIV/0!	2	100,0	9	60,0	0	#DIV/0!	16	72,73
56	Limo	UPTD Puskesmas Limo	Grogol	10	5	3	1	0	0	0	19	9	90,0	5	100,0	3	100,0	1	100,0	0	#DIV/0!	0	#DIV/0!	0	#DIV/0!	18	84,74
57			Krakat	6	3	1	0	0	0	0	10	5	83,3	3	100,0	-	0,0	0	#DIV/0!	0	#DIV/0!	0	#DIV/0!	0	#DIV/0!	8	80,00

TABEL 76

TEMPAT PENGELOLAAN MAKANAN (TPM) MEMENUHI SYARAT KESEHATAN MENURUT KECAMATAN DAN PUSKESMAS
KOTA DEPOK
TAHUN 2020

NO	KECAMATAN	PUSKESMAS	KELURAHAN	TPM YANG ADA					TPM MEMENUHI SYARAT KESEHATAN									
				JASA BOGA	RUMAH MAKAN/RES TORAN	DEPOT AIR MINUM (DAM)	MAKANAN JAJANAN/ KANTIN/ SENTRA MAKANAN JAJANAN	JUMLAH TPM YANG ADA	JASA BOGA		RUMAH MAKAN/ RESTORAN		DEPOT AIR MINUM (DAM)		MAKANAN JAJANAN/KANTIN/SE NTRA MAKANAN JAJANAN		JUMLAH TPM MEMENUHI SYARAT KESEHATAN	
									JUMLAH	%	JUMLAH	%	JUMLAH	%	JUMLAH	%	TOTAL	%
1	2	3	4	5	6	7	8	9	10	11	12	13	14	15	16	17	18	19
1	Sawangan	UPTD Puskesmas Sawangan	Sawangan Baru	2	33	6	1	42	2	100,0	16	48,5	6	100,0	0	0,0	24	57,14
2			Sawangan Lama	3	31	7	2	43	1	33,3	12	38,7	4	57,1	0	0,0	17	39,53
3		UPTD Puskesmas Pasir Putih	Pasir Putih	2	26	7	0	35	2	100,0	8	30,8	3	42,9	0	#DIV/0!	13	37,14
4		UPTD Puskesmas Kedaung	Kedaung	0	5	3	11	19	0	#DIV/0!	2	40,0	1	33,3	0	0,0	3	15,79
5		UPTD Puskesmas Cinangka	Cinangka	1	26	8	2	37	1	100,0	24	92,3	7	87,5	0	0,0	32	86,49
6		UPTD Puskesmas Pengasinan	Pengasinan	28	22	7	8	65	10	35,7	4	18,2	6	85,7	2	25,0	22	33,85
7			Bedahan	12	10	9	10	41	6	50,0	3	30,0	5	55,6	3	30,0	17	41,46
8	Bojongsari	UPTD Puskesmas Bojongsari	Pondok Petir	4	2	4	0	10	4	100,0	2	100,0	4	100,0	0	#DIV/0!	10	100,00
9			Curug	9	3	1	0	13	9	100,0	3	100,0	1	100,0	0	#DIV/0!	13	100,00
10			Serua	3	1	3	0	7	3	100,0	1	100,0	3	100,0	0	#DIV/0!	7	100,00
11			Bojongsari baru	1	4	0	0	5	1	100,0	4	100,0	0	#DIV/0!	0	#DIV/0!	5	100,00
12		UPTD Puskesmas Duren Seribu	Duren Seribu	2	2	3	11	18	2	100,0	2	100,0	0	0,0	3	27,3	7	38,89
13			Duren Mekar	1	4	6	9	20	0	0,0	1	25,0	2	33,3	3	33,3	6	30,00
14			Bojongsari Lama	0	10	6	17	33	0	#DIV/0!	2	20,0	0	0,0	4	23,5	6	18,18
15	Pancoran Mas	UPTD Puskesmas Pancoran Mas	Depok	1	20	7	1	29	1	100,0	4	20,0	2	28,6	0	0,0	7	24,14
16			Pancoran Mas	0	2	15	0	17	0	#DIV/0!	0	0,0	8	53,3	0	#DIV/0!	8	47,06
17		UPTD Puskesmas Depok Jawa	Depok Jawa	4	36	6	4	50	2	50,0	6	16,7	2	33,3	3	75,0	13	26,00
18		UPTD Puskesmas Mampang	Mampang	1	28	11	4	44	1	100,0	28	100,0	7	63,6	3	75,0	39	88,64
19		UPTD Puskesmas Rangkapan Jaya Baru	Rangkapan Jaya Baru	5	19	16	3	43	3	60,0	12	63,2	11	68,8	0	0,0	26	60,47
20			Rangkapan Jaya Lama	11	27	16	3	57	5	45,5	19	70,4	13	81,3	0	0,0	37	64,91
21	Cipayung	UPTD Puskesmas Cipayung	Cipayung	0	9	10	0	19	0	#DIV/0!	7	77,8	3	30,0	0	#DIV/0!	10	52,63
22			Cipayung Jaya	0	13	21	0	34	0	#DIV/0!	9	69,2	7	33,3	0	#DIV/0!	16	47,06
23			Pondok Terong	0	23	24	0	47	0	#DIV/0!	16	69,6	8	33,3	0	#DIV/0!	24	51,06
24		UPTD Puskesmas Ratu Jaya	Ratu Jaya	0	7	3	0	10	0	#DIV/0!	4	57,1	3	100,0	0	#DIV/0!	7	70,00
25			Pondok Jaya	0	3	2	0	5	0	#DIV/0!	1	33,3	2	100,0	0	#DIV/0!	3	60,00
26	Sukmajaya	UPTD Puskesmas Sukmajaya	Mekar Jaya	10	50	10	5	75	10	100,0	40	80,0	10	100,0	5	100,0	65	86,67
27			Tirta Jaya	2	20	2	2	26	2	100,0	18	90,0	2	100,0	2	100,0	24	92,31
28		UPTD Puskesmas Abadi Jaya	Abadijaya	1	15	15	10	41	0	0,0	6	40,0	10	66,7	5	50,0	21	51,22
29			Cisalak	0	0	1	2	3	0	#DIV/0!	0	#DIV/0!	0	0,0	1	50,0	1	33,33
30		UPTD Puskesmas Bakti Jaya	Bakti Jaya	0	10	8	8	26	0	#DIV/0!	2	20,0	0	0,0	0	0,0	2	7,69
31		UPTD Puskesmas Pondok Sukmajaya	Pondok Sukmajaya	6	65	9	35	115	0	0,0	0	0,0	0	0,0	0	0,0	0	0,00
32	Cilodong	UPTD Puskesmas Cilodong	Kalibaru	0	21	14	0	35	0	#DIV/0!	15	71,4	9	64,3	0	#DIV/0!	24	68,57
33			Cilodong	1	1	3	1	6	1	100,0	1	100,0	1	33,3	1	100,0	4	66,67
34		UPTD Puskesmas Villa Perhiati	Sukamaju	2	13	19	24	58	2	100,0	4	30,8	5	26,3	0	0,0	11	18,97
35		UPTD Puskesmas Kalimulya	Kalimulya	1	20	5	0	26	1	100,0	10	50,0	4	80,0	0	#DIV/0!	15	57,69
36			Jatimulya	1	19	5	1	26	1	100,0	10	52,6	4	80,0	0	0,0	15	57,69
37	Cimanggis	UPTD Puskesmas Cimanggis	Curug	2	3	5	32	42	2	100,0	3	100,0	4	80,0	24	75,0	33	78,57
38		UPTD Puskesmas Tuugu	Tuugu	6	40	8	0	54	6	100,0	21	52,5	8	100,0	0	#DIV/0!	35	64,81
39		UPTD Puskesmas Hariamukti	Hariamukti	4	12	5	3	24	3	75,0	11	91,7	4	80,0	2	66,7	20	83,33
40		UPTD Puskesmas Pasir Gunung Selatan	Pasir Gunung Selatan	32	59	7	2	100	0	0,0	0	0,0	2	28,6	2	100,0	4	4,00
41		UPTD Puskesmas Mekarsari	Mekarsari	1	46	13	0	60	5	500,0	1	2,2	9	69,2	0	#DIV/0!	15	25,00
42		UPTD Puskesmas Cisalak Pasar	Cisalak Pasar	2	6	9	18	35	0	0,0	0	0,0	4	44,4	14	77,8	18	51,43
43	Tapos	UPTD Puskesmas Tapos	Tapos	2	25	6	4	37	2	100,0	23	92,0	4	66,7	4	100,0	33	89,19
44			Leuwintangung	2	30	4	6	42	1	50,0	22	73,3	4	100,0	4	66,7	31	73,81
45		UPTD Puskesmas Sukatani	Sukatani	4	13	15	12	44	2	50,0	3	23,1	4	26,7	4	33,3	13	29,55
46		UPTD Puskesmas Jatijajar	Jatijajar	2	7	3	1	13	0	0,0	6	85,7	3	100,0	0	0,0	9	69,23
47		UPTD Puskesmas Cilangkap	Cilangkap	4	13	26	10	53	1	25,0	1	7,7	22	84,6	8	80,0	32	60,38
48		UPTD Puskesmas Cimpaeun	Cimpaeun	5	26	8	0	39	5	100,0	10	38,5	6	75,0	0	#DIV/0!	21	53,85
49		UPTD Puskesmas Sukamaju Baru	Sukamaju Baru	4	12	9	0	25	1	25,0	3	25,0	3	33,3	0	#DIV/0!	7	28,00
50	Beji	UPTD Puskesmas Beji	Beji Timur	2	20	7	3	32	1	50,0	0	0,0	1	14,3	0	0,0	2	6,25
51		UPTD Puskesmas Depok Utara	Beji	3	25	8	1	37	1	33,3	1	4,0	1	12,5	1	100,0	4	10,81
52		UPTD Puskesmas Tanah Baru	Tanah Baru	1	13	6	0	20	1	100,0	10	76,9	2	33,3	6	#DIV/0!	19	95,00
53			Kukusan	0	12	5	0	17	0	#DIV/0!	9	75,0	3	60,0	5	#DIV/0!	17	100,00
54		UPTD Puskesmas Kemiri Muka	Kemiri Muka	3	76	15	3	97	3	100,0	51	67,1	15	100,0	2	66,7	71	73,20
55			Pondok Cina	2	141	7	6	156	2	100,0	68	48,2	7	100,0	3	50,0	80	51,28
56	Limo	UPTD Puskesmas Limo	Grogol	0	16	9	0	25	0	#DIV/0!	0	0,0	5	55,6	0	#DIV/0!	5	20,00
57			Krukut	2	20	5	0	27	0	0,0	5	25,0	0	0,0	1	#DIV/0!	6	22,22
58			Meruyung	0	31	6	0	37	0	#DIV/0!	6	19,4	1	15,7	0	#DIV/0!	7	18,92
59			Limo	2	43	9	0	54	0	0,0	7	16,3	1	11,1	0	#DIV/0!	9	16,67
60	Cinere	UPTD Puskesmas Cinere	Cinere	4	22	8	1	35	4	100,0	22	100,0	8	100,0	1	100,0	35	100,00
61			Pangkalan Jati Lama	0	13	3	0	23	7	100,0	12	92,3	3	100,0	0	#DIV/0!	22	95,65
62			Pangkalan Jati Baru	0	10	2	0	12	0	#DIV/0!	10	100,0	2	100,0	0	#DIV/0!	12	100,00
63			Gandul	5	22	5	0	32	2	40,0	22	100,0	5	100,0	0	#DIV/0!	29	90,63
JUMLAH (KAB/KOTA)				215	1.356	505	276	2.352	119	55,3	623	45,9	284	56,2	117	42,4	1.143	48,60

Sumber: Dinas Kesehatan Kota Depok, 2020

TABEL 77

PERSENTASE RUMAH TANGGA BERPERILAKU HIDUP BERSIH DAN SEHAT (BER-PHBS) MENURUT KELURAHAN KOTA DEPOK

NO	KECAMATAN	PUSKESMAS	KELURAHAN	RUMAH TANGGA				
				JUMLAH	JUMLAH DIPANTAU	% DIPANTAU	JUMLAH BER- PHBS	% BER-PHBS
1	2	3	4	5	6	7	8	9
1	SAWANGAN	SAWANGAN	SAWANGAN BARU	3888	3888	100.00%	2969	76.36%
2			SAWANGAN LAMA	3658	3658	100.00%	2031	55.52%
3		PENGASINAN	PENGASINAN	5508	5204	94.48%	2619	50.33%
4			BEDAHAN	6330	5782	91.34%	3619	62.59%
5			PASIR PUTIH	6730	6721	99.87%	3189	47.45%
6		KEDAUNG	KEDAUNG	3234	3234	100.00%	2875	88.90%
7		CINANGKA	CINANGKA	6157	6042	98.13%	3787	62.68%
8	BOJONGSARI	BOJONGSARI	BOJONGSARI BARU	2651	2638	99.51%	1970	74.68%
9			CURUG	3787	3787	100.00%	2744	72.46%
10		PONDOK PETIR	PONDOK PETIR	4011	3941	98.25%	3510	89.06%
11			SERUA	4264	4264	100.00%	3174	74.44%
12			DUREN SERIBU	DUREN SERIBU	3303	2484	75.20%	1433
13		DUREN MEKAR	DUREN MEKAR	4687	3594	76.68%	2522	70.17%
14			BOJONGSARI LAMA	4548	2736	60.16%	1408	51.46%
15	PANCORAN MAS	PANCORAN MAS	PANCORAN MAS	14556	13606	93.47%	11102	81.60%
16			DEPOK	15921	14331	90.01%	12549	87.57%
17		RANGKAPAN JAYA	RANGKAPAN JAYA BARU	9946	9946	100.00%	8378	84.23%
18	RANGKAPAN JAYA	RANGKAPAN JAYA	11268	10265	91.10%	7425	72.33%	
19		MAMPANG	MAMPANG	5828	5828	100.00%	3578	61.39%
20	DEPOK JAYA	DEPOK JAYA	4802	4802	100.00%	4177	86.98%	
21	CIPAYUNG	CIPAYUNG	CIPAYUNG	7167	7044	98.28%	3596	51.05%
22			CIPAYUNG JAYA	5118	4910	95.94%	3043	61.98%
23		RATUJAYA	BOJONG PONDOK TERONG	9939	9275	93.32%	5335	57.52%
24			PONDOK JAYA	6212	6212	100.00%	4831	77.77%
25	RATUJAYA	RATUJAYA	10737	10737	100.00%	7830	72.93%	
26	SUKMAJAYA	SUKMAJAYA	TIRTAJAYA	5580	5580	100.00%	3391	60.77%
27			MEKAR JAYA	5030	5030	100.00%	3951	78.55%
28		ABADJAYA	ABADJAYA	13392	12490	93.26%	11330	90.71%
29			CISALAK	3963	3963	100.00%	3634	91.70%
30			BAKTI JAYA	10890	10890	100.00%	8781	80.63%
31	PONDOK SUKMAJAYA	SUKMAJAYA	8644	4565	52.81%	2023	44.32%	
32	CILODONG	CILODONG	KALIBARU	6750	6186	91.64%	3286	53.12%
33			KALIMULYA	3362	3362	100.00%	2400	71.39%
34		KALIMULYA	KALIMULYA	5340	5349	100.17%	3978	74.37%
35			JATIMULYA	3457	3457	100.00%	3081	89.12%
36	VILLA PERTIWI	SUKAMAJU	17424	16682	95.74%	11602	69.55%	
37	CIMANGGIS	CIMANGGIS	CURUG	4400	4400	100.00%	2797	63.57%
38			HARJAMUKTI	6788	6643	97.86%	5816	87.55%
39		CISALAK PASAR	CISALAK PASAR	9676	9676	100.00%	8027	82.96%
40		MEKARSARI	MEKARSARI	14313	13560	94.74%	8319	61.35%
41		TUGU	TUGU	21152	21152	100.00%	18626	88.06%
42	PASIR GUNUNG SELATAN	PASIR GUNUNG SELATAN	7653	6518	85.17%	5376	82.48%	
43	TAPOS	TAPOS	TAPOS	3764	3764	100.00%	2217	58.90%
44			LEUWINAGGUNG	3341	3341	100.00%	2053	61.45%
45		CILANGKAP	CILANGKAP	13596	13485	99.18%	9066	67.23%
46		CIMPAEUN	CIMPAEUN	7589	7568	99.72%	5828	77.01%
47			JATUJAR	JATUJAR	9087	9087	100.00%	7117
48		SUKAMAJU BARU	SUKAMAJU BARU	10373	10352	99.80%	7757	74.93%
49		SUKATANI	SUKATANI	14947	14859	99.41%	11799	79.41%
50	DEPOK UTARA	BEJI	BEJI TIMUR	2461	2461	100.00%	2164	87.93%
51			BEJI	9680	9680	100.00%	6550	67.67%
52		KEMIRIMUKA	KEMIRIMUKA	6614	6344	95.92%	5037	79.40%
53			PONDOK CINA	2163	2163	100.00%	1730	79.98%
54	TANAH BARU	TANAH BARU	KUKUSAN	4102	4102	100.00%	3668	89.42%
55			TANAH BARU	10593	10593	100.00%	7774	73.39%
56	LIMO	MERUYUNG	MERUYUNG	6245	6245	100.00%	4451	71.27%
57			GROGOL	7543	7543	100.00%	5348	70.90%
58		KRUKUT	KRUKUT	9422	9422	100.00%	7368	78.20%
59			LIMO	4012	4012	100.00%	2843	70.86%
60	CINERE	CINERE	CINERE	4888	4888	100.00%	3181	65.08%
61			GANDUL	5140	5140	100.00%	4574	88.99%
62		PANGKALANJATI BARU	PANGKALANJATI BARU	3138	3138	100.00%	2208	70.36%
63			PANGKALANJATI	3216	3216	100.00%	2613	81.25%
JAWA BARAT				453,978	435,835	96.00%	321,458	73.76%

Sumber: Seksi Promkes, 2020

TABEL 78

JUMLAH DESA SIAGA MENURUT KELURAHAN KOTA DEPOK

NO	KECAMATAN	PUSKESMAS	KELURAHAN	JUMLAH DESA/ KELURAHAN	DESA/KELURAHAN SIAGA					
					PRATAMA	MADYA	PURNAMA	MANDIRI	JUMLAH	%
1	2	3	4	5	6	7	8	9	10	11
1	SAWANGAN	SAWANGAN	SAWANGAN BARU	1	0	1	0	0	1	100
2			SAWANGAN LAMA	1	0	1	0	0	1	100
3		PENGASINAN	PENGASINAN	1	1	0	0	0	1	100
4			BEDAHAN	1	1	0	0	0	1	100
5			PASIR PUTIH	1	1	0	0	0	1	100
6			KEDAUNG	1	0	1	0	0	1	100
7			CINANGKA	1	0	1	0	0	1	100
8	BOJONGSARI	BOJONGSARI	BOJONGSARI BARU	1	0	1	0	0	1	100
9			CURUG	1	0	1	0	0	1	100
10			PONDOK PETIR	1	0	1	0	0	1	100
11		DUREN SERIBU	SERUA	1	0	1	0	0	1	100
12			DUREN SERIBU	1	0	1	0	0	1	100
13			DUREN MEKAR	1	0	0	0	1	1	100
14			BOJONGSARI LAMA	1	0	1	0	0	1	100
15	PANCORAN MAS	PANCORAN MAS	1	0	1	0	0	1	100	
16		DEPOK	1	0	1	0	0	1	100	
17		RANGKAPAN JAYA	RANGKAPAN JAYA BARU	1	0	0	0	1	1	100
18			RANGKAPAN JAYA	1	0	0	0	1	1	100
19		MAMPANG	1	0	0	1	0	1	100	
20	DEPOK JAYA	1	0	0	0	1	1	100		
21	CIPAYUNG	CIPAYUNG	CIPAYUNG	1	0	0	1	0	1	100
22			CIPAYUNG JAYA	1	0	0	1	0	1	100
23			BOJONG PONDOK TERONG	1	0	0	0	1	1	100
24		RATUJAYA	1	0	1	0	0	1	100	
25	SUKMAJAYA	RATUJAYA	RATUJAYA	1	0	1	0	0	1	100
26			TIRTAJAYA	1	0	0	0	1	1	100
27		ABADIJAYA	MEKAR JAYA	1	0	0	0	1	1	100
28			ABADIJAYA	1	0	0	0	1	1	100
29			CISALAK	1	0	0	1	0	1	100
30			BAKTI JAYA	1	0	0	0	1	1	100
31	PONDOK SUKMAJAYA	SUKMAJAYA	1	0	0	1	0	1	100	
32	CILODONG	CILODONG	KALIBARU	1	0	1	0	0	1	100
33			CILODONG	1	0	1	0	0	1	100
34		KALIMULYA	KALIMULYA	1	0	0	0	1	1	100
35			JATIMULYA	1	0	0	0	1	1	100
36			VILLA PERTIWI	SUKAMAJU	1	0	0	1	0	1
37	CIMANGGIS	CIMANGGIS	CURUG	1	0	0	0	1	1	100
38			HARJAMUKTI	1	0	1	0	0	1	100
39		CISALAK PASAR	CISALAK PASAR	1	0	1	0	0	1	100
40		MEKARSARI	1	1	0	0	0	1	100	
41		TUGU	TUGU	1	0	0	0	1	1	100
42	PASIR GUNUNG SELATAN	PASIR GUNUNG SELATAN	1	0	0	0	1	1	100	
43	TAPOS	TAPOS	TAPOS	1	1	0	0	0	1	100
44			LEUWINAGGUNG	1	1	0	0	0	1	100
45		CILANGKAP	CILANGKAP	1	0	0	1	0	1	100
46			CIMPAEUN	1	0	1	0	0	1	100
47			JATUJAR	1	0	1	0	0	1	100
48			SUKAMAJU BARU	1	0	1	0	0	1	100
49			SUKATANI	1	0	0	0	1	1	100
50	BEJI	BEJI	BEJI TIMUR	1	0	0	1	0	1	100
51			DEPOK UTARA	1	0	0	0	1	1	100
52		KEMIRIMUKA	KEMIRIMUKA	1	0	1	0	0	1	100
53			PONDOK CINA	1	0	1	0	0	1	100
54			TANAH BARU	1	0	0	1	0	1	100
55	LIMO	LIMO	TANAH BARU	1	0	0	1	0	1	100
56			MERUYUNG	1	0	1	0	0	1	100
57			GROGOL	1	0	1	0	0	1	100
58			KRUKUT	1	0	1	0	0	1	100
59	CINERE	CINERE	LIMO	1	0	1	0	0	1	100
60			CINERE	1	0	1	0	0	1	100
61			GANDUL	1	0	1	0	0	1	100
62			PANGKALANJATI BARU	1	0	1	0	0	1	100
63			PANGKALANJATI	1	0	1	0	0	1	100
JUMLAH (KAB/KOTA)				63	6	31	10	16	63	100

Sumber: Seksi Promkes, 2020

10 BESAR PENYAKIT RAWAT JALAN DI RUMAH SAKIT

No.	ICD	Nama Penyakit	Jumlah Kasus Baru	Jumlah Kunjungan
1				
2				
3				
4				
5				
6				
7				
8				
9				
10				

10 BESAR PENYAKIT RAWAT INAP DI RUMAH SAKIT

No.	ICD	Nama Penyakit	Jumlah Kasus Baru	Jumlah Kunjungan
1				
2				
3				
4				
5				
6				
7				
8				
9				
10				

10 BESAR PENYAKIT RAWAT INAP DI PUSKESMAS

No.	ICD	Nama Penyakit	Jumlah Kasus Baru	Jumlah Kunjungan
1				
2				
3				
4				
5				
6				
7				
8				
9				
10				

10 BESAR PENYAKIT RAWAT INAP DI RUMAH SAKIT

No.	ICD	Nama Penyakit	Jumlah Kasus Baru	Jumlah Kunjungan
1				
2				
3				
4				
5				
6				
7				
8				
9				
10				

PENDUDUK DENGAN AKSES BERKELANJUTAN TERHADAP AIR MINUM BERKUALITAS (LAYAK) MENURUT KECAMATAN DAN PUSKESMAS
KABUPATEN/KOTA 0
TAHUN 0

NO	KECAMATAN	PUSKESMAS	PENDUDUK	BUKAN JARINGAN PERPIPAAN																								PERPIPAAN (PDAM,BPSPAM)				PENDUDUK DENGAN AKSES BERKELANJUTAN TERHADAP AIR MINUM LAYAK	
				SUMUR GALI TERLINDUNG				SUMUR GALI DENGAN POMPA				SUMUR BOR DENGAN POMPA				TERMINAL AIR				MATA AIR TERLINDUNG				PENAMPUNGAN AIR HUJAN				Jumlah	%				
				Jumlah Sarana	Jumlah Penduduk Pengguna	Memenuhi Syarat	Jumlah Sarana	Jumlah Penduduk Pengguna	Memenuhi Syarat	Jumlah Sarana	Jumlah Penduduk Pengguna	Memenuhi Syarat	Jumlah Sarana	Jumlah Penduduk Pengguna	Memenuhi Syarat	Jumlah Sarana	Jumlah Penduduk Pengguna	Memenuhi Syarat	Jumlah Sarana	Jumlah Penduduk Pengguna	Memenuhi Syarat	Jumlah Sarana	Jumlah Penduduk Pengguna	Memenuhi Syarat	Jumlah Sarana	Jumlah Penduduk Pengguna	Memenuhi Syarat						
5	6	7	8	9	10	11	12	13	14	15	16	17	18	19	20	21	22	23	24	25	26	27	28	29	30	31	32	33	34				
1		0	0																											0	#DIV/0!		
2		0	0																											0	#DIV/0!		
3		0	0																											0	#DIV/0!		
4		0	0																											0	#DIV/0!		
5		0	0																											0	#DIV/0!		
6		0	0																											0	#DIV/0!		
7		0	0																											0	#DIV/0!		
8		0	0																											0	#DIV/0!		
9		0	0																											0	#DIV/0!		
10		0	0																											0	#DIV/0!		
11		0	0																											0	#DIV/0!		
12		0	0																											0	#DIV/0!		
13		0	0																											0	#DIV/0!		
14		0	0																											0	#DIV/0!		
15		0	0																											0	#DIV/0!		
16		0	0																											0	#DIV/0!		
17		0	0																											0	#DIV/0!		
18		0	0																											0	#DIV/0!		
19		0	0																											0	#DIV/0!		
20		0	0																											0	#DIV/0!		
JUMLAH (KAB/KOTA)				-	-	0	0	0	0	0	0	0	0	0	0	0	0	0	0	0	0	0	0	0	0	0	0	0	0	0	#DIV/0!		

Sumber: (sebutkan)